



SATU DATA
INDONESIA

STATISTIK SEKTORAL

PROVINSI KEPULAUAN
BANGKA BELITUNG | 2023



STATISTIK SEKTORAL

PROVINSI KEPULAUAN
BANGKA BELITUNG | 2023



Bukit Peramun, Kecamatan Sijuk, Kabupaten Belitung
Sumber foto: Diskominfo Provinsi Kepulauan Bangka Belitung

Tim Penyusun

Statistik Sektor Provinsi Kepulauan Bangka Belitung 2023

Pengarah:

Dr. Drs. Sudarman, MMSI.

Penanggungjawab:

Muhammad Erisco Nurrahman, S.IP., M.M.

Nades Triyani, S.Si., M.Si.

Penulis Naskah:

Bambang Sri Yuwono, S.Si., M.Si

Uswatun Nurul Afifah, S.ST.

Rommel Yonatan Sianipar, S.Tr.Stat.

Oktarina Safar Nida, S.Si

Editor:

Revika Dwi Merianti, S.Stat.

Sisilia Jesika Pririzki, S.Mat.

Desain Grafis dan *Layout*:

Rommel Yonatan Sianipar, S.Tr.Stat.

Pengolah Data:

Uswatun Nurul Afifah, S.ST.

Rommel Yonatan Sianipar, S.Tr.Stat.

Revika Dwi Merianti, S.Stat.

Sisilia Jesika Pririzki, S.Mat



Lempah Kuning, Makanan Khas Provinsi Kepulauan Bangka Belitung
Sumber foto: IKP Diskominfo Provinsi Kepulauan Bangka Belitung

Kata Pengantar

Buku Statistik Sektoral Provinsi Kepulauan Bangka Belitung Tahun 2023 merupakan salah satu media sosialisasi data statistik sektoral Provinsi Kepulauan Bangka Belitung yang diterbitkan oleh Dinas Komunikasi dan Informatika Provinsi Kepulauan Bangka Belitung. Data dan Informasi yang dimuat dalam buku ini merupakan hasil kompilasi data statistik sektoral dari Perangkat Daerah Pemerintah Provinsi Kepulauan Bangka Belitung, Badan Pusat Statistik dan instansi lainnya sampai dengan tahun 2023

Buku ini berisi data statistik sektoral yang mencakup data pelayanan umum, ketertiban dan keamanan, ekonomi, perlindungan lingkungan hidup, perumahan dan fasilitas umum, kesehatan, pariwisata, pendidikan, serta data perlindungan sosial. Dengan adanya buku ini diharapkan dapat memberikan gambaran tentang Provinsi Kepulauan Bangka Belitung berdasarkan data statistik sektoral yang disajikan.

Penghargaan dan terima kasih disampaikan kepada semua pihak yang telah memberikan kontribusi sehingga penyusunan Buku Statistik Sektoral Provinsi Kepulauan Bangka Belitung Tahun 2023 dapat terlaksana dengan baik dan dapat memberikan manfaat. Tanggapan dan saran tentunya kami harapkan dari para pengguna publikasi ini sebagai masukan dan perbaikan pada edisi yang akan datang.

Pangkalpinang, Desember 2023
Kepala Dinas Komunikasi dan Informatika
Provinsi Kepulauan Bangka Belitung,

Dr. Drs. Sudarman, MMSI
NIP. 196409151990021002



Muntok White Pepper

Sumber foto: Diskominfo Provinsi Kepulauan Bangka Belitung

Daftar Isi

Tim Penyusun	iii
Kata Pengantar	v
Daftar Isi	vii
Daftar Tabel	viii
Bab 1 Pelayanan Umum	1
Bab 2 Ketertiban dan Keamanan	25
Bab 3 Ekonomi	37
Bab 4 Perlindungan Lingkungan Hidup	247
Bab 5 Perumahan dan Fasilitas Umum	257
Bab 6 Kesehatan	273
Bab 7 Pariwisata	283
Bab 8 Pendidikan	325
Bab 9 Perlindungan Sosial	347
Bab 10 Metadata Statistik Sektoral	359

Daftar Tabel

Bab 1 Pelayanan Umum

Tabel 1-1	Rekapitulasi Jumlah PNS Provinsi Kepulauan Bangka Belitung berdasarkan Jenis Jabatan dan Jenis Kelamin, 2016-2020	4
Tabel 1-2	Rekapitulasi Jumlah PNS Provinsi Kepulauan Bangka Belitung berdasarkan Tingkat Pendidikan dan Jenis Kelamin, 2018-2022	7
Tabel 1-3	Data Jumlah Renstra, Renja, dan RKPD Provinsi Kepulauan Bangka Belitung, 2017-2023	10
Tabel 1-4	Rekapitulasi Data Inspektorat Provinsi Kepulauan Bangka Belitung, 2019-2023	11
Tabel 1-5	Rekapitulasi Data Penerima Bantuan Sosial dan Hibah Provinsi Kepulauan Bangka Belitung, 2018-2020	12
Tabel 1-6	Rekapitulasi Data Sekretariat DPRD Provinsi Kepulauan Bangka Belitung, 2019-2023	13
Tabel 1-7	Data Perda yang disahkan di Provinsi Kepulauan Bangka Belitung, 2017	14
Tabel 1-8	Data Perda Inisiatif di Provinsi Kepulauan Bangka Belitung, 2018	15
Tabel 1-9	Data Perda yang disahkan di Provinsi Kepulauan Bangka Belitung, 2018	16
Tabel 1-10	Data Perda Inisiatif di Provinsi Kepulauan Bangka Belitung, 2019	17
Tabel 1-11	Data Perda yang disahkan di Provinsi Kepulauan Bangka Belitung, 2019	18
Tabel 1-12	Data Perda Inisiatif di Provinsi Kepulauan Bangka Belitung, 2020	19
Tabel 1-13	Data Perda yang disahkan di Provinsi Kepulauan Bangka Belitung, 2020	20
Tabel 1-14	Inovasi Pelayanan Publik Provinsi Kepulauan Bangka Belitung, 2019-2023 .	21
Tabel 1-15	Data Perangkat Daerah Pemerintah Provinsi Kepulauan Bangka Belitung, 2019-2023	22
Tabel 1-16	Reformasi Birokrasi (RB) Kabupaten/Kota di Provinsi Kepulauan Bangka Belitung, 2019-2023	23

Bab 2 Ketertiban dan Keamanan

Tabel 2-1	Data Demonstrasi/Unjuk Rasa di Provinsi Kepulauan Bangka Belitung, 2019-2023	28
Tabel 2-2	Rangkuman Data Bidang Kesatuan Bangsa dan Politik dalam Negeri, 2017-2021	29
Tabel 2-3	Jumlah Linmas berdasarkan Kabupaten/Kota, 2019-2023 (Orang)	30
Tabel 2-4	Jumlah Pos Siskamling berdasarkan Kabupaten/Kota, 2019-2023 (Pos)	31
Tabel 2-5	Jumlah Kasus Kebakaran di WMK yang Tertangani Dalam Waktu Maksimal 15 Menit berdasarkan Kabupaten/Kota, 2019-2023 (Kali)	32
Tabel 2-6	Jumlah Satgas Damkar/Anggota Pemadam Kebakaran (PNS) berdasarkan Kabupaten/Kota, 2017-2021 (Orang)	33

Tabel 2-7	Jumlah Satgas Damkar/Anggota Pemadam Kebakaran (Non PNS) berdasarkan Kabupaten/Kota, 2017-2021 (Orang)	34
Tabel 2-8	Jumlah Kendaraan Pemadam Kebakaran (3000-5000 Liter) berdasarkan Kabupaten/Kota, 2019-2023 (Unit)	35
Tabel 2-9	Jumlah Mobil Suplai Air berdasarkan Kabupaten/Kota, 2019-2023 (Unit) ..	36

Bab 3 Ekonomi

Tabel 3-1	Luas Tanam Komoditas Padi (Padi Sawah+Padi Ladang) berdasarkan Kabupaten/Kota, 2018-2022 (Hektar)	40
Tabel 3-2	Luas Panen Komoditas Padi (Padi Sawah+Padi Ladang) berdasarkan Kabupaten/Kota, 2018-2022 (Hektar)	41
Tabel 3-3	Produksi Komoditas Padi (Padi Sawah+Padi Ladang) berdasarkan Kabupaten/Kota, 2018-2022 (Ton)	42
Tabel 3-4	Produktivitas Komoditas Padi (Padi Sawah+Padi Ladang) berdasarkan Kabupaten/Kota 2018-2022 (Ton/Ha)	43
Tabel 3-5	Luas Tanam Komoditas Bawang Merah berdasarkan Kabupaten/Kota, 2018-2022 (Hektar)	44
Tabel 3-6	Luas Panen Komoditas Bawang Merah berdasarkan Kabupaten/Kota, 2018-2022 (Hektar)	45
Tabel 3-7	Produksi Komoditas Bawang Merah berdasarkan Kabupaten/Kota, 2018-2022 (Ton)	46
Tabel 3-8	Produktivitas Komoditas Bawang Merah berdasarkan Kabupaten/Kota, 2018-2022 (Ton/Ha)	47
Tabel 3-9	Luas Tanam Komoditas Cabe Besar berdasarkan Kabupaten/Kota, 2018-2022 (Hektar)	48
Tabel 3-10	Luas Panen Komoditas Cabe Besar berdasarkan Kabupaten/Kota, 2018-2022(Hektar)	49
Tabel 3-11	Produksi Komoditas Cabe Besar berdasarkan Kabupaten/Kota, 2018-2022 (Ton)	50
Tabel 3-12	Produktivitas Komoditas Cabe Besar berdasarkan Kabupaten/Kota, 2018-2022 (Ton/Ha)	51
Tabel 3-13	Luas Tanam Komoditas Cabe Rawit berdasarkan Kabupaten/Kota, 2018-2022 (Hektar)	52
Tabel 3-14	Luas Panen Komoditas Cabe Rawit berdasarkan Kabupaten/Kota, 2018-2022 (Hektar)	53
Tabel 3-15	Produksi Komoditas Cabe Rawit berdasarkan Kabupaten/Kota, 2018-2022 (Ton)	54
Tabel 3-16	Produktivitas Komoditas Cabe Rawit berdasarkan Kabupaten/Kota, 2018-2022 (Ton/Ha)	55

Tabel 3-17	Luas Tanam Komoditas Alpukat berdasarkan Kabupaten/Kota, 2018-2022 (Hektar)	56
Tabel 3-18	Luas Panen Komoditas Alpukat berdasarkan Kabupaten/Kota, 2018-2022 (Hektar)	57
Tabel 3-19	Produksi Komoditas Alpukat berdasarkan Kabupaten/Kota, 2018-2022 (Ton)	58
Tabel 3-20	Produktivitas Komoditas Alpukat berdasarkan Kabupaten/Kota, 2018-2022 (Ton/Ha)	59
Tabel 3-21	Luas Tanam Komoditas Durian berdasarkan Kabupaten/Kota, 2018-2022 (Hektar)	60
Tabel 3-22	Luas Panen Komoditas Durian berdasarkan Kabupaten/Kota, 2018-2022 (Hektar)	61
Tabel 3-23	Produksi Komoditas Durian berdasarkan Kabupaten/Kota, 2018-2022 (Ton)	62
Tabel 3-24	Produktivitas Komoditas Durian berdasarkan Kabupaten/Kota, 2018-2022 (Ton/Ha)	63
Tabel 3-25	Luas Tanam Komoditas Jeruk Siam/Keprok berdasarkan Kabupaten/Kota, 2018-2022 (Hektar)	64
Tabel 3-26	Luas Panen Komoditas Jeruk Siam/Keprok berdasarkan Kabupaten/Kota, 2018-2022 (Hektar)	65
Tabel 3-27	Produksi Komoditas Jeruk Siam/Keprok berdasarkan Kabupaten/Kota, 2018-2022 (Ton)	66
Tabel 3-28	Produktivitas Komoditas Jeruk Siam/Keprok berdasarkan Kabupaten/Kota, 2018-2022 (Ton/Ha)	67
Tabel 3-29	Luas Tanam Komoditas Manggis berdasarkan Kabupaten/Kota, 2018-2022 (Hektar)	68
Tabel 3-30	Luas Panen Komoditas Manggis berdasarkan Kabupaten/Kota, 2018-2022 (Hektar)	69
Tabel 3-31	Produksi Komoditas Manggis berdasarkan Kabupaten/Kota, 2018-2022 (Ton)	70
Tabel 3-32	Produktivitas Komoditas Manggis berdasarkan Kabupaten/Kota, 2018-2022 (Ton/Ha)	71
Tabel 3-33	Luas Tanam Komoditas Kacang Panjang berdasarkan Kabupaten/Kota, 2018-2022 (Hektar)	72
Tabel 3-34	Luas Panen Komoditas Kacang Panjang berdasarkan Kabupaten/Kota, 2018-2022 (Hektar)	73
Tabel 3-35	Produksi Komoditas Kacang Panjang berdasarkan Kabupaten/Kota, 2018-2022 (Ton)	74

Tabel 3-36	Produktivitas Komoditas Kacang Panjang berdasarkan Kabupaten/Kota, 2018-2022 (Ton/Ha)	75
Tabel 3-37	Luas Tanam Komoditas Ketimun berdasarkan Kabupaten/Kota, 2018-2022 (Hektar)	76
Tabel 3-38	Luas Panen Komoditas Ketimun berdasarkan Kabupaten/Kota, 2018-2022 (Hektar)	77
Tabel 3-39	Produksi Komoditas Ketimun berdasarkan Kabupaten/Kota, 2018-2022 (Ton)	78
Tabel 3-40	Produktivitas Komoditas Ketimun berdasarkan Kabupaten/Kota, 2018-2022 (Ton/Ha)	79
Tabel 3-41	Luas Tanam Komoditas Terung berdasarkan Kabupaten/Kota, 2018-2022 (Hektar)	80
Tabel 3-42	Luas Panen Komoditas Terung berdasarkan Kabupaten/Kota, 2018-2022 (Hektar)	81
Tabel 3-43	Produksi Komoditas Terung berdasarkan Kabupaten/Kota, 2018-2022 (Ton)	82
Tabel 3-44	Produktivitas Komoditas Terung berdasarkan Kabupaten/Kota, 2018-2022 (Ton/Ha)	83
Tabel 3-45	Luas Tanam Komoditas Semangka berdasarkan Kabupaten/Kota, 2018-2022 (Hektar)	84
Tabel 3-46	Luas Panen Komoditas Semangka berdasarkan Kabupaten/Kota, 2018-2022 (Hektar)	85
Tabel 3-47	Produksi Komoditas Semangka berdasarkan Kabupaten/Kota, 2018-2022 (Ton)	86
Tabel 3-48	Produktivitas Komoditas Semangka berdasarkan Kabupaten/Kota, 2018-2022 (Ton/Ha)	87
Tabel 3-49	Luas Tanam Komoditas Melon berdasarkan Kabupaten/Kota, 2018-2022 (Hektar)	88
Tabel 3-50	Luas Panen Komoditas Melon berdasarkan Kabupaten/Kota, 2018-2022 (Hektar)	89
Tabel 3-51	Produksi Komoditas Melon berdasarkan Kabupaten/Kota, 2018-2022 (Ton)	90
Tabel 3-52	Produktivitas Komoditas Melon berdasarkan Kabupaten/Kota, 2018-2022 (Ton/Ha)	91
Tabel 3-53	Luas Tanam Komoditas Mangga berdasarkan Kabupaten/Kota, 2018-2022 (Hektar)	92
Tabel 3-54	Luas Panen Komoditas Mangga berdasarkan Kabupaten/Kota, 2018-2022 (Hektar)	93

Tabel 3-55	Produksi Komoditas Mangga berdasarkan Kabupaten/Kota, 2018-2022 (Ton)	94
Tabel 3-56	Produktivitas Komoditas Mangga berdasarkan Kabupaten/Kota, 2018-2022 (Ton/Ha)	95
Tabel 3-57	Luas Tanam Komoditas Pisang berdasarkan Kabupaten/Kota, 2018-2022 (Hektar)	96
Tabel 3-58	Luas Panen Komoditas Pisang berdasarkan Kabupaten/Kota, 2018-2022 (Hektar)	97
Tabel 3-59	Produksi Komoditas Pisang berdasarkan Kabupaten/Kota, 2018-2022 (Ton)	98
Tabel 3-60	Produktivitas Komoditas Pisang berdasarkan Kabupaten/Kota, 2018-2022 (Ton/Ha)	99
Tabel 3-61	Luas Tanam Komoditas Rambutan berdasarkan Kabupaten/Kota, 2018-2022 (Hektar)	100
Tabel 3-62	Luas Panen Komoditas Rambutan berdasarkan Kabupaten/Kota, 2018-2022 (Hektar)	101
Tabel 3-63	Produksi Komoditas Rambutan berdasarkan Kabupaten/Kota, 2018-2022 (Ton)	102
Tabel 3-64	Produktivitas Komoditas Rambutan berdasarkan Kabupaten/Kota, 2018-2022 (Ton/Ha)	103
Tabel 3-65	Luas Tanam Komoditas Pepaya berdasarkan Kabupaten/Kota, 2018-2022 (Hektar)	104
Tabel 3-66	Luas Panen Komoditas Pepaya berdasarkan Kabupaten/Kota, 2018-2022 (Hektar)	105
Tabel 3-67	Produksi Komoditas Pepaya berdasarkan Kabupaten/Kota, 2018-2022 (Ton)	106
Tabel 3-68	Produktivitas Komoditas Pepaya berdasarkan Kabupaten/Kota, 2018-2022 (Ton/Ha)	107
Tabel 3-69	Luas Tanam Komoditas Sawo berdasarkan Kabupaten/Kota, 2018-2022 (Hektar)	108
Tabel 3-70	Luas Panen Komoditas Sawo berdasarkan Kabupaten/Kota, 2018-2022 (Hektar)	109
Tabel 3-71	Produksi Komoditas Sawo berdasarkan Kabupaten/Kota, 2018-2022(Ton)	110
Tabel 3-72	Produktivitas Komoditas Sawo berdasarkan Kabupaten/Kota, 2018-2022 (Ton/Ha)	111
Tabel 3-73	Luas Tanam Komoditas Duku berdasarkan Kabupaten/Kota, 2018-2022 (Hektar)	112
Tabel 3-74	Luas Panen Komoditas Duku berdasarkan Kabupaten/Kota, 2018-2022 (Hektar)	113

Tabel 3-75	Produksi Komoditas Duku berdasarkan Kabupaten/Kota, 2018-2022 (Ton)	114
Tabel 3-76	Produktivitas Komoditas Duku berdasarkan Kabupaten/Kota, 2018-2022 (Ton/Ha)	115
Tabel 3-77	Luas Tanam Komoditas Jambu Air berdasarkan Kabupaten/Kota, 2018-2022 (Hektar)	116
Tabel 3-78	Luas Panen Komoditas Jambu Air berdasarkan Kabupaten/Kota, 2018-2022 (Hektar)	117
Tabel 3-79	Produksi Komoditas Jambu Air berdasarkan Kabupaten/Kota, 2018-2022 (Ton)	118
Tabel 3-80	Produktivitas Komoditas Jambu Air berdasarkan Kabupaten/Kota, 2018-2022 (Ton/Ha)	119
Tabel 3-81	Luas Tanam Komoditas Jambu Biji berdasarkan Kabupaten/Kota, 2018-2022 (Hektar)	120
Tabel 3-82	Luas Panen Komoditas Jambu Biji berdasarkan Kabupaten/Kota, 2018-2022 (Hektar)	121
Tabel 3-83	Produksi Komoditas Jambu Biji berdasarkan Kabupaten/Kota, 2018-2022 (Ton)	122
Tabel 3-84	Produktivitas Komoditas Jambu Biji berdasarkan Kabupaten/Kota, 2018-2022 (Ton/Ha)	123
Tabel 3-85	Luas Tanam Komoditas Nanas berdasarkan Kabupaten/Kota, 2018-2022 (Hektar)	124
Tabel 3-86	Luas Panen Komoditas Nanas berdasarkan Kabupaten/Kota, 2018-2022 (Hektar)	125
Tabel 3-87	Produksi Komoditas Nanas berdasarkan Kabupaten/Kota, 2018-2022 (Ton)	126
Tabel 3-88	Produktivitas Komoditas Nanas berdasarkan Kabupaten/Kota, 2018-2022 (Ton/Ha)	127
Tabel 3-89	Luas Tanam Komoditas Salak berdasarkan Kabupaten/Kota, 2018-2022 (Hektar)	128
Tabel 3-90	Luas Panen Komoditas Salak berdasarkan Kabupaten/Kota, 2018-2022 (Hektar)	129
Tabel 3-91	Produksi Komoditas Salak berdasarkan Kabupaten/Kota, 2018-2022 (Ton)	130
Tabel 3-92	Produktivitas Komoditas Salak berdasarkan Kabupaten/Kota, 2018-2022 (Ton/Ha)	131
Tabel 3-93	Luas Tanam Komoditas Jahe berdasarkan Kabupaten/Kota, 2018-2022 (M ²)	132
Tabel 3-94	Luas Panen Komoditas Jahe berdasarkan Kabupaten/Kota, 2018-2022 (M ²)	133

Tabel 3-95	Produksi Komoditas Jahe berdasarkan Kabupaten/Kota, 2018-2022 (Kg)	134
Tabel 3-96	Produktivitas Komoditas Jahe berdasarkan Kabupaten/Kota, 2018-2022 (Kg/ M ²)	135
Tabel 3-97	Luas Tanam Komoditas Laos berdasarkan Kabupaten/Kota, 2018-2022 (M ²)	136
Tabel 3-98	Luas Panen Komoditas Laos berdasarkan Kabupaten/Kota, 2018-2022 (M ²)	137
Tabel 3-99	Produksi Komoditas Laos berdasarkan Kabupaten/Kota, 2018-2022 (Kg)	138
Tabel 3-100	Produktivitas Komoditas Laos berdasarkan Kabupaten/Kota, 2018-2022 (Kg/ M ²)	139
Tabel 3-101	Luas Tanam Komoditas Kencur berdasarkan Kabupaten/Kota, 2018-2022 (M ²)	140
Tabel 3-102	Luas Panen Komoditas Kencur berdasarkan Kabupaten/Kota, 2018-2022 (M ²)	141
Tabel 3-103	Produksi Komoditas Kencur berdasarkan Kabupaten/Kota, 2018-2022 (Kg)	142
Tabel 3-104	Produktivitas Komoditas Kencur berdasarkan Kabupaten/Kota, 2018-2022 (Kg/ M ²)	143
Tabel 3-105	Luas Tanam Komoditas Kunyit berdasarkan Kabupaten/Kota, 2018-2022 (M ²)	144
Tabel 3-106	Luas Panen Komoditas Kunyit berdasarkan Kabupaten/Kota, 2018-2022 (M ²)	145
Tabel 3-107	Produksi Komoditas Kunyit berdasarkan Kabupaten/Kota, 2018-2022 (Kg)	146
Tabel 3-108	Produktivitas Komoditas Kunyit berdasarkan Kabupaten/Kota, 2018-2022 (Kg/ M ²)	147
Tabel 3-109	Luas Area Tanaman Belum Menghasilkan (TBM) Komoditas Lada berdasarkan Kabupaten/Kota, 2018-2022 (Hektar)	148
Tabel 3-110	Luas Area Tanaman Menghasilkan (TM) Komoditas Lada berdasarkan Kabupaten/Kota, 2018-2022 (Hektar)	149
Tabel 3-111	Luas Area Tanaman Tua/Tanaman Rusak (TT/TR) Komoditas Lada berdasarkan Kabupaten/Kota, 2018-2022 (Hektar)	150
Tabel 3-112	Produksi Komoditas Lada berdasarkan Kabupaten/Kota, 2018-2022 (Hektar)	151
Tabel 3-113	Produktivitas Komoditas Lada berdasarkan Kabupaten/Kota, 2018-2022 (Hektar)	152
Tabel 3-114	Luas Area Tanaman Belum Menghasilkan (TBM) Komoditas Karet berdasarkan Kabupaten/Kota, 2018-2022 (Hektar)	153
Tabel 3-115	Luas Area Tanaman Menghasilkan (TM) Komoditas Karet berdasarkan Kabupaten/Kota, 2018-2022 (Hektar)	154

Tabel 3-116	Luas Area Tanaman Tua/Tanaman Rusak (TT/TR) Komoditas Karet berdasarkan Kabupaten/Kota, 2018-2022 (Hektar)	155
Tabel 3-117	Produksi Komoditas Karet berdasarkan Kabupaten/Kota, 2018-2022 (Hektar)	156
Tabel 3-118	Produktivitas Komoditas Karet berdasarkan Kabupaten/Kota, 2018-2022 (Hektar)	157
Tabel 3-119	Luas Area Tanaman Belum Menghasilkan (TBM) Komoditas Kelapa Sawit berdasarkan Kabupaten/Kota, 2018-2022 (Hektar)	158
Tabel 3-120	Luas Area Tanaman Menghasilkan (TM) Komoditas Kelapa Sawit berdasarkan Kabupaten/Kota, 2018-2022 (Hektar)	159
Tabel 3-121	Luas Area Tanaman Tua/Tanaman Rusak (TT/TR) Komoditas Kelapa Sawit berdasarkan Kabupaten/Kota, 2018-2022 (Hektar)	160
Tabel 3-122	Produksi Komoditas Kelapa Sawit berdasarkan Kabupaten/Kota, 2018-2022 (Hektar)	161
Tabel 3-123	Produktivitas Komoditas Kelapa Sawit berdasarkan Kabupaten/Kota, 2018-2022 (Hektar)	162
Tabel 3-124	Luas Area Tanaman Belum Menghasilkan (TBM) Komoditas Kelapa berdasarkan Kabupaten/Kota, 2017-2021 (Hektar)	163
Tabel 3-125	Luas Area Tanaman Menghasilkan (TM) Komoditas Kelapa berdasarkan Kabupaten/Kota, 2018-2022 (Hektar)	164
Tabel 3-126	Luas Area Tanaman Tua/Tanaman Rusak (TT/TR) Komoditas Kelapa berdasarkan Kabupaten/Kota, 2018-2022 (Hektar)	165
Tabel 3-127	Produksi Komoditas Kelapa berdasarkan Kabupaten/Kota, 2018-2022 (Hektar)	166
Tabel 3-128	Produktivitas Komoditas Kelapa berdasarkan Kabupaten/Kota, 2018-2022 (Hektar)	167
Tabel 3-129	Luas Area Tanaman Belum Menghasilkan (TBM) Komoditas Kakao berdasarkan Kabupaten/Kota, 2018-2022 (Hektar)	168
Tabel 3-130	Luas Area Tanaman Menghasilkan (TM) Komoditas Kakao berdasarkan Kabupaten/Kota, 2018-2022 (Hektar)	169
Tabel 3-131	Luas Area Tanaman Tua/Tanaman Rusak (TT/TR) Komoditas Kakao berdasarkan Kabupaten/Kota, 2018-2022 (Hektar)	170
Tabel 3-132	Produksi Komoditas Kakao berdasarkan Kabupaten/Kota, 2018-2022 (Hektar)	171
Tabel 3-133	Produktivitas Komoditas Kakao berdasarkan Kabupaten/Kota, 2018-2022 (Hektar)	172
Tabel 3-134	Luas Area Tanaman Belum Menghasilkan (TBM) Komoditas Aren berdasarkan Kabupaten/Kota, 2018-2022 (Hektar)	173
Tabel 3-135	Luas Area Tanaman Menghasilkan (TM) Komoditas Aren berdasarkan Kabupaten/Kota, 2018-2022 (Hektar)	174

Tabel 3-136	Luas Area Tanaman Tua/Tanaman Rusak (TT/TR) Komoditas Aren berdasarkan Kabupaten/Kota, 2018-2022(Hektar)	175
Tabel 3-137	Produksi Komoditas Aren berdasarkan Kabupaten/Kota, 2018-2022 (Hektar)	176
Tabel 3-138	Produktivitas Komoditas Aren berdasarkan Kabupaten/Kota,2018-2022 (Hektar)	177
Tabel 3-139	Luas Area Tanaman Belum Menghasilkan (TBM) Komoditas Kopi berdasarkan Kabupaten/Kota, 2018-2022(Hektar)	178
Tabel 3-140	Luas Area Tanaman Menghasilkan (TM) Komoditas Kopi berdasarkan Kabupaten/Kota, 2018-2022 (Hektar)	179
Tabel 3-141	Luas Area Tanaman Tua/Tanaman Rusak (TT/TR) Komoditas Kopi berdasarkan Kabupaten/Kota, 2018-2022 (Hektar)	180
Tabel 3-142	Produksi Komoditas Kopi berdasarkan Kabupaten/Kota, 2018-2022 (Hektar)	181
Tabel 3-143	Produktivitas Komoditas Kopi berdasarkan Kabupaten/Kota, 2018-2022 (Hektar)	182
Tabel 3-144	Luas Area Tanaman Tua/Tanaman Rusak (TT/TR) Komoditas Cengkeh berdasarkan Kabupaten/Kota, 2018-2022 (Hektar)	183
Tabel 3-145	Produksi Komoditas Cengkeh berdasarkan Kabupaten/Kota, 2018-2022 (Hektar)	184
Tabel 3-146	Produktivitas Komoditas Cengkeh berdasarkan Kabupaten/Kota, 2017-2021 (Hektar)	185
Tabel 3-147	Jumlah Populasi Ternak Sapi berdasarkan Kabupaten/Kota, 2018-2022 (Ekor)	186
Tabel 3-148	Jumlah Produksi Daging Ternak Sapi berdasarkan Kabupaten/Kota, 2018-2022 (Kg)	187
Tabel 3-149	Jumlah Populasi Ternak Kerbau berdasarkan Kabupaten/Kota, 2018-2022 (Ekor)	188
Tabel 3-150	Jumlah Produksi Daging Ternak Kerbau berdasarkan Kabupaten/Kota, 2018-2022 (Kg)	189
Tabel 3-151	Jumlah Populasi Ternak Kambing berdasarkan Kabupaten/Kota, 2018-2022 (Ekor)	190
Tabel 3-152	Jumlah Produksi Daging Ternak Kambing berdasarkan Kabupaten/Kota, 2018-2022 (Kg)	191
Tabel 3-153	Jumlah Populasi Ternak Babi berdasarkan Kabupaten/Kota, 2018-2022 (Ekor)	192
Tabel 3-154	Jumlah Produksi Daging Ternak Babi berdasarkan Kabupaten/Kota, 2018-2022 (Kg)	193
Tabel 3-155	Jumlah Populasi Ternak Ayam Pedaging berdasarkan Kabupaten/Kota, 2018-2022 (Ekor)	194

Tabel 3-156	Jumlah Produksi Daging Ternak Ayam Pedaging berdasarkan Kabupaten/ Kota, 2018-2022 (Kg)	195
Tabel 3-157	Jumlah Populasi Ternak Ayam Buras berdasarkan Kabupaten/Kota, 2018- 2022 (Ekor)	196
Tabel 3-158	Jumlah Produksi Daging Ternak Ayam Buras berdasarkan Kabupaten/ Kota, 2018-2022 (Kg)	197
Tabel 3-159	Jumlah Populasi Ternak Itik berdasarkan Kabupaten/Kota, 2018-2022 (Ekor)	198
Tabel 3-160	Jumlah Produksi Daging Ternak Itik berdasarkan Kabupaten/Kota, 2018- 2022 (Kg)	199
Tabel 3-161	Data Kelautan dan Perikanan di Provinsi Kepulauan Bangka Belitung menurut Wilayah, 2017-2021 (Hektar)	200
Tabel 3-162	Data Potensi Pembesaran Perikanan Budidaya Provinsi Kepulauan Bangka Belitung menurut Wilayah, 2017-2021 (Hektar)	201
Tabel 3-163	Data Pemanfaatan Pembesaran Perikanan Budidaya Provinsi Kepulauan Bangka Belitung menurut Wilayah, 2017-2021 (Hektar)	202
Tabel 3-164	Data Potensi Tambak Perikanan Budidaya Provinsi Kepulauan Bangka Belitung menurut Wilayah, 2017-2021 (Hektar)	203
Tabel 3-165	Data Pemanfaatan Tambak Perikanan Budidaya Provinsi Kepulauan Bangka Belitung menurut Wilayah, 2017-2021 (Hektar)	204
Tabel 3-166	Data Luas Lahan dan Rumah Tangga Perikanan (RTP) Budidaya Provinsi Kepulauan Bangka Belitung menurut Wilayah, 2017-2021	205
Tabel 3-167	Data Luas, Produksi, dan Nilai Produksi Budidaya Tambak Provinsi Kepulauan Bangka Belitung menurut Wilayah, 2017-2021	206
Tabel 3-168	Luas Budidaya Kolam Pembesaran Provinsi Kepulauan Bangka Belitung menurut Wilayah, 2017-2021 (Hektar)	207
Tabel 3-169	Total Produksi Budidaya Kolam Pembesaran Provinsi Kepulauan Bangka Belitung menurut Komoditas, 2017-2021 (Kg)	208
Tabel 3-170	Total Nilai Produksi Budidaya Kolam Pembesaran Provinsi Kepulauan Bangka Belitung menurut Komoditas, 2017-2021 (Rupiah)	209
Tabel 3-171	Jumlah Produksi Ikan Bawal Provinsi Kepulauan Bangka Belitung menurut Wilayah, 2017-2021 (Kg)	210
Tabel 3-172	Jumlah Produksi Ikan Tenggiri Provinsi Kepulauan Bangka Belitung menurut Wilayah, 2017-2021 (Kg)	211
Tabel 3-173	Jumlah Produksi Ikan Pari Provinsi Kepulauan Bangka Belitung menurut Wilayah, 2017-2021 (Kg)	212
Tabel 3-174	Jumlah Produksi Ikan Layur Provinsi Kepulauan Bangka Belitung menurut Wilayah, 2017-2021 (Kg)	213
Tabel 3-175	Jumlah Produksi Ikan Hiu Provinsi Kepulauan Bangka Belitung menurut Wilayah, 2017-2021 (Kg)	214

Tabel 3-176	Jumlah Produksi Ikan Luthok/Manyung Provinsi Kepulauan Bangka Belitung menurut Wilayah, 2017-2021 (Kg)	215
Tabel 3-177	Jumlah Produksi Ikan Kerisi Provinsi Kepulauan Bangka Belitung menurut Wilayah, 2017-2021 (Kg)	216
Tabel 3-178	Jumlah Produksi Ikan Kwee Provinsi Kepulauan Bangka Belitung menurut Wilayah, 2017-2021 (Kg)	217
Tabel 3-179	Jumlah Produksi Ikan Laut Provinsi Kepulauan Bangka Belitung menurut Wilayah, 2017-2021 (Kg)	218
Tabel 3-180	Jumlah Nelayan Laut di Provinsi Kepulauan Bangka Belitung menurut Wilayah, 2017-2021 (Orang)	219
Tabel 3-181	Data Perikanan Lainnya di Provinsi Kepulauan Bangka Belitung menurut Wilayah, 2017-2021	220
Tabel 3-182	Data Perkembangan Industri Kecil dan Menengah Provinsi Kepulauan Bangka Belitung, 2019-2021	221
Tabel 3-183	Rekapitulasi Penerbitan Perizinan dan Non Perizinan di Provinsi Kepulauan Bangka Belitung menurut Sektor dan Bulan Penerbitan, 2019 ..	223
Tabel 3-184	Rekapitulasi Kegiatan Pelatihan Balai Latihan Kerja di Provinsi Kepulauan Bangka Belitung Dana APBD Tahun 2020	225
Tabel 3-185	Rekapitulasi Kegiatan Pelatihan Balai Latihan Kerja di Provinsi Kepulauan Bangka Belitung Dana APBD Tahun 2020	226
Tabel 3-186	Realisasi Lifting Migas Provinsi Kepulauan Bangka Belitung, 2003-2020 (Ribu Barel)	227
Tabel 3-187	Data Pajak dan Retribusi yang diterima Provinsi Kepulauan Bangka Belitung, 2015-2020 (Rupiah)	228
Tabel 3-188	Data Pajak dan Retribusi yang dikeluarkan Provinsi Kepulauan Bangka Belitung, 2015-2020 (Rupiah)	230
Tabel 3-189	Dana Alokasi Umum (DAU) dan Dana Alokasi Khusus (DAK) Provinsi Kepulauan Bangka Belitung, 2015-2020 (Rupiah)	232
Tabel 3-190	Jumlah Lain-Lain PAD yang Sah Provinsi Kepulauan Bangka Belitung, 2015-2020 (Rupiah)	233
Tabel 3-191	Realisasi Anggaran Pendapatan dan Belanja Daerah Provinsi Kepulauan Bangka Belitung, 2015-2020 (Rupiah)	235
Tabel 3-192	Banyaknya Sample yang Diuji oleh UPTD Balai Pengujian Sertifikasi dan Mutu Barang (BPSMB), 2017-2021 (Sampel)	237
Tabel 3-193	Kegiatan Pasar Murah di Provinsi Kepulauan Bangka Belitung, 2017-2021 (Titik)	237
Tabel 3-194	Perkembangan harga rata-rata Kebutuhan Pokok kota pangkalpinang, 2017-2021	238
Tabel 3-195	Jumlah Permohonan SKA Berdasarkan Form, 2017-2021 (Set)	241
Tabel 3-196	Jumlah FOB Berdasarkan Eksportir, 2017-2021 (USD)	242

Tabel 3-197	Jumlah Permohonan SKA berdasarkan Pelabuhan Muat, 2017-2021 (SKA)	243
Tabel 3-198	Jumlah Permohonan SKA berdasarkan Komoditi, 2017-2021 (SKA)	244
Tabel 3-199	Jumlah Permohonan SKA berdasarkan Kode HS, 2017-2021 (SKA)	245

Bab 4 Perlindungan Lingkungan Hidup

Tabel 4-1	Rekapitulasi Data Kehutanan Provinsi Kepulauan Bangka Belitung, 2017-2021	250
Tabel 4-2	Data Komponen Indeks Kualitas Lingkungan Hidup Provinsi Kepulauan Bangka Belitung, 2017-2021	253
Tabel 4-3	Rekapitulasi Data Penanggulangan Bencana Provinsi Kepulauan Bangka Belitung, 2017-2021	254

Bab 5 Perumahan dan Fasilitas Umum

Tabel 5-1	Rekapitulasi Data Kearsipan dan Perpustakaan Provinsi Kepulauan Bangka Belitung, 2019-2023	260
Tabel 5-2	Jumlah Kanal Frekuensi Radio Milik Operator Seluler Provinsi Kepulauan Bangka Belitung, 2023	261
Tabel 5-3	Data Lalu Lintas dan Angkutan Jalan Provinsi Kepulauan Bangka Belitung, 2020-2023	262
Tabel 5-4	Angkutan Pelayaran dan Kepelabuhan Provinsi Kepulauan Bangka Belitung, 2020-2023	263
Tabel 5-5	Data Panjang Jalan dan Kondisi Berdasarkan Administrasi di Provinsi Kepulauan Bangka Belitung, 2018-2022 (KM)	264
Tabel 5-6	Data Panjang Jalan Berdasarkan Jenis Permukaan di Provinsi Kepulauan Bangka Belitung, 2018-2022 (KM)	265
Tabel 5-7	Data Jembatan dan Kondisi Berdasarkan Administrasi di Provinsi Kepulauan Bangka Belitung, 2018-2022 (Unit)	266
Tabel 5-8	Data Perizinan dan Retribusi Perhubungan Provinsi Kepulauan Bangka Belitung, 2016-2019	267
Tabel 5-9	Rekapitulasi Data Pemberdayaan Masyarakat dan Desa Provinsi Kepulauan Bangka Belitung, 2019-2023	268
Tabel 5-10	Data Penyediaan Akses Internet pada Sektor Kesehatan, Pendidikan, Pariwisata, dan Kawasan Industri dan Ekonomi di Provinsi Kepulauan Bangka Belitung, 2021	269
Tabel 5-11	Data Blank Spot di Provinsi Kepulauan Bangka Belitung, 2021	270

Bab 6 Kesehatan

Tabel 6-1	Data Pelayanan Kesehatan Ibu dan Anak Provinsi Kepulauan Bangka Belitung, 2019-2022	276
-----------	---	-----

Tabel 6-2	Data Pelayanan Gizi Balita Provinsi Kepulauan Bangka Belitung, 2018-2022	277
Tabel 6-3	Data Pelayanan Imunisasi Provinsi Kepulauan Bangka Belitung, 2018-2022	278
Tabel 6-4	Data Fasilitas Kesehatan dan Sanitasi Berbasis Masyarakat Provinsi Kepulauan Bangka Belitung, 2019-2023	279
Tabel 6-5	Data Jumlah Dokter Spesialis di Provinsi Kepulauan Bangka Belitung, 2018-2022	280
Tabel 6-6	Persentase Puskesmas dengan Ketersediaan Obat dan Vaksin Esensial di Provinsi Kepulauan Bangka Belitung, 2018-2022	280
Tabel 6-7	Data Program Pencegahan dan Pemberantasan Penyakit Menular di Provinsi Kepulauan Bangka Belitung, 2018-2022	281
Tabel 6-8	Persentase cakupan tempat pengolahan makanan yang memenuhi syarat kesehatan di Provinsi Kepulauan Bangka Belitung, 2017-2021	281
Tabel 6-9	Data Program Pengembangan Lingkungan Sehat di Provinsi Kepulauan Bangka Belitung, 2019-2023 (persen)	281
Bab 7	Pariwisata	
Tabel 7-1	Jumlah Prasarana Olahraga di Provinsi Kepulauan Bangka Belitung, 2015-2019	286
Tabel 7-2	Kondisi Prasarana Olahraga di Provinsi Kepulauan Bangka Belitung menurut Wilayah, 2015-2019	287
Tabel 7-3	Jumlah Klub Olahraga di Provinsi Kepulauan Bangka Belitung, 2015-2019	289
Tabel 7-4	Jumlah Hotel Berbintang dan Non berbintang di Provinsi Kepulauan Bangka Belitung menurut Wilayah, 2020	290
Tabel 7-5	Jumlah Sumber Daya Manusia Pariwisata Tersertifikasi di Provinsi Kepulauan Bangka Belitung menurut Jenis Sertifikat, 2015-2019	291
Tabel 7-6	Jumlah Daya Tarik Wisata di Provinsi Kepulauan Bangka Belitung menurut Wilayah, 2017-2019	292
Tabel 7-7	Daya Tarik Wisata di Provinsi Kepulauan Bangka Belitung menurut Wilayah, 2018	294
Tabel 7-8	Jumlah Pelaku Ekonomi Kreatif di Provinsi Kepulauan Bangka Belitung menurut Wilayah, 2017-2019	305
Tabel 7-9	Data Desa Wisata di Provinsi Kepulauan Bangka Belitung menurut Wilayah, 2018	308
Tabel 7-10	Jumlah Kunjungan Museum di Provinsi Kepulauan Bangka Belitung menurut Museum, 2017-2018	310
Tabel 7-11	Kegiatan di Provinsi Kepulauan Bangka Belitung menurut Wilayah, 2018 ..	311
Tabel 7-12	Cagar Budaya di Provinsi Kepulauan Bangka Belitung menurut Wilayah, 2018	320

Bab 8 Pendidikan

Tabel 8-1	Data Sekolah Dasar/Sederajat Provinsi Kepulauan Bangka Belitung, 2018 .	328
Tabel 8-2	Data Sekolah Menengah Pertama/Sederajat Provinsi Kepulauan Bangka Belitung, 2018	329
Tabel 8-3	Data Sekolah Menengah Atas/Sederajat Provinsi Kepulauan Bangka Belitung, 2018	330
Tabel 8-4	Rangkuman Data Non-Pendidikan dan Pendidikan SD-SM Provinsi Kepulauan Bangka Belitung, 2018	331
Tabel 8-5	Data Siswa, Sekolah, dan Tenaga Pendidik TK dan PAUD Provinsi Kepulauan Bangka Belitung, 2019-2023	332
Tabel 8-6	Data Siswa, Sekolah, dan Tenaga Pendidik SD Provinsi Kepulauan Bangka Belitung, 2019-2023	334
Tabel 8-7	Data Siswa, Sekolah, dan Tenaga Pendidik SMP Provinsi Kepulauan Bangka Belitung, 2019-2023	335
Tabel 8-8	Data Siswa, Sekolah, dan Tenaga Pendidik SM (SMA DAN SMK) Provinsi Kepulauan Bangka Belitung, 2016-2020	336
Tabel 8-9	Data Siswa, Sekolah, dan Tenaga Pendidik SMA Provinsi Kepulauan Bangka Belitung, 2019-2023	337
Tabel 8-10	Data Siswa, Sekolah, dan Tenaga Pendidik SMK Provinsi Kepulauan Bangka Belitung, 2016-2020	338
Tabel 8-11	Angka Partisipasi Kasar (APK) menurut Jenjang Pendidikan, 2016-2020 ..	339
Tabel 8-12	Angka Partisipasi Murni (APM) menurut Jenjang Pendidikan, 2016-2020 .	340
Tabel 8-13	Persentase Angka Kelulusan menurut Jenjang Pendidikan, 2019-2023	341
Tabel 8-14	Persentase Angka Melanjutkan Sekolah (AM) menurut Jenjang Pendidikan, 2019-2023	342
Tabel 8-15	Angka Putus Sekolah (APTS) menurut Jenjang Pendidikan, 2019-2023	343
Tabel 8-16	Persentase Angka Mengulang Pendidikan menurut Jenjang Pendidikan, 2016-2020	344
Tabel 8-17	Jumlah Siswa Kejar Paket, Penduduk Buta Aksara, Angka melek Huruf dan Rata-Rata Lama Sekolah, 2019-2023	345
Tabel 8-18	Jumlah Perguruan Tinggi atau sederajat, Mahasiswa dan Dosen, 2016-2020	346

Bab 9 Perlindungan Sosial

Tabel 9-1	Jumlah Sarana Sosial di Provinsi Kepulauan Bangka Belitung menurut Sarana, 2016-2018	350
Tabel 9-2	Jumlah Sarana Sosial di Provinsi Kepulauan Bangka Belitung menurut Wilayah, 2018	351

Tabel 9-3	Daftar Panti Jompo di Provinsi Kepulauan Bangka Belitung menurut Wilayah, 2018	352
Tabel 9-4	Daftar Panti Asuhan di Provinsi Kepulauan Bangka Belitung menurut Wilayah, 2018	353
Tabel 9-5	Daftar Yayasan Sosial di Provinsi Kepulauan Bangka Belitung menurut Wilayah, 2018	355

Bab 10 Metadata Statistik Sektoral

Tabel 10-1	Metadata Survei Kepuasan Terhadap Layanan Informasi Publik Tahun 2023, Diskominfo Provinsi Kepulauan Bangka Belitung.....	361
Tabel 10-2	Metadata Kegiatan Rekapitulasi Data Peraturan Daerah Lingkungan Pemerintah Tahun 2023, Sekretaris DPRD Provinsi Kepulauan Bangka Belitung	366
Tabel 10-3	Metadata Kegiatan Kompilasi Data Organisasi Kemasyarakatan Provinsi Kepulauan Bangka Belitung Tahun 2023, Badan Kesatuan Bangsa dan Politik	371
Tabel 10-4	Metadata Kegiatan Pengumpulan Data Fakir Miskin Provinsi Kepulauan Bangka Belitung Tahun 2023, Dinas Sosial dan Pemberdayaan Masyarakat Desa	373
Tabel 10-5	Survei Kepuasan Masyarakat Dinas Kesehatan Tahun 2023, Dinas Kesehatan Provinsi Kepulauan Bangka Belitung	378
Tabel 10-6	Metadata Kegiatan Survei Pelayanan Publik BPBD Tahun 2023, Badan Penanggulangan Bencana Daerah Provinsi Kepulauan Bangka Belitung	383
Tabel 10-7	Metadata Kegiatan Survei Kepuasan Pengguna Layanan Pengadaan Barang Dan Jasa Secara Elektronik (LPSE) Provinsi Kepulauan Bangka Belitung Semester I Tahun 2023, Biro Pengadaan Barang/Jasa	388
Tabel 10-8	Metadata Kegiatan Survei Kepuasan Masyarakat Tahun 2023, BKPSDMD Provinsi Kepulauan Bangka Belitung	393
Tabel 10-9	Metadata Kegiatan Survei Kepuasan Masyarakat Tahun 2023, Dinas Penanaman Modal dan Pelayanan Terpadu Satu Pintu	398
Tabel 10-10	Metadata Kegiatan Kompilasi Kunjungan Pasien Rawat Jalan dan Rawat Inap di Rumah Sakit Jiwa Daerah Provinsi Kepulauan Bangka Belitung Tahun 2023, Rumah Sakit Jiwa Daerah Provinsi Kepulauan Bangka Belitung	402
Tabel 10-11	Metadata Kegiatan Survei Kepuasan Masyarakat UPTD Perlindungan Perempuan dan Anak Tahun 2023, Dinas Pemberdayaan Perempuan, Pelindungan Anak, Kependudukan Pencatatan Sipil Dan Pengendalian Penduduk Keluarga Berencana	406
Tabel 10-12	Metadata Kegiatan Survei Kepuasan Pelaku Usaha Eskportir Pengguna Layanan E-Form SKA Dan E-SKA Tahun 2023, Dinas Perindustrian dan Perdagangan Provinsi Kepulauan Bangka Belitung	411

Tabel 10-13	Metadata Kegiatan Kompilasi Produk Administrasi Data UMKM Pangan Lokal di Provinsi Kepulauan Bangka Belitung Tahun 2023, Dinas Pertanian dan Ketahanan Pangan Provinsi Kepulauan Bangka Belitung	416
Tabel 10-14	Metadata Kegiatan Survei Kepuasan Masyarakat Sektor Perhubungan Tahun 2023, Dinas Perhubungan Provinsi Kepulauan Bangka Belitung	420
Tabel 10-15	Metadata Kegiatan Kompilasi Daftar Izin Usaha Pertambangan (IUP) Tahun 2023, Dinas Energi dan Sumber Daya Mineral Provinsi Kepulauan Bangka Belitung	424
Tabel 10-16	Metadata Kegiatan Kompilasi Pengumpulan Data Statistik Perkebunan Tahun 2022, Dinas Pertanian dan Ketahanan Pangan Provinsi Kepulauan Bangka Belitung	428
Tabel 10-17	Metadata Kegiatan Kompilasi Pengumpulan Data Statistik Kelautan dan Perikanan Tahun 2022, Dinas Dinas Kelautan dan Perikanan Provinsi Kepulauan Bangka Belitung	433

BAB I

PELAYANAN UMUM

PNS LINGKUP PEMERINTAH PROVINSI KEPULAUAN BANGKA BELITUNG

2023

Tidak Termasuk PNS lingkup pemerintah kabupaten/kota dan instansi vertikal

6.100

orang

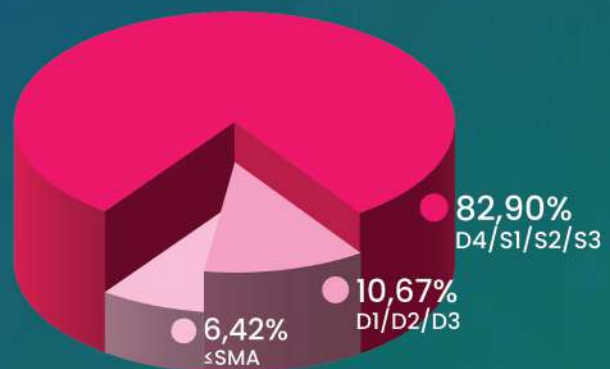


Laki-laki
3.081



Perempuan
3.019

Persentase PNS Lingkup Pemerintah Provinsi Kepulauan Bangka Belitung Menurut Tingkat Pendidikan



JUMLAH RENSTRA, RENJA, DAN RKPD PROVINSI KEPULAUAN BANGKA BELITUNG, 2022



29

RENSTRA



29

RENJA



1

RKPD

Sumber Data:

BKPSDM Provinsi Kepulauan Bangka Belitung

BAPPEDA Provinsi Kepulauan Bangka Belitung

PEMBAHASAN

Jumlah Pegawai Negeri Sipil (PNS) Provinsi Kepulauan Bangka Belitung tahun 2023 sebanyak 6100 pegawai dengan rincian 3064 laki-laki dan 3016 perempuan. Data Badan Kepegawaian & Pengembangan Sumber Daya Manusia (BKPSDM) menunjukkan bahwa pada tahun 2023 terdapat 21 PNS dengan tingkat pendidikan terakhir sampai dengan S3. Pada Tabel 1-2, terlihat bahwa mayoritas PNS berpendidikan S1 yakni 4187 pegawai. Kemudian, terdapat 723 PNS dengan tingkat pendidikan S2, 644 PNS dengan tingkat pendidikan DIII. Disusul PNS yang memiliki pendidikan akhir SLTA/ sederajat dengan jumlah 389 pegawai.

Berdasarkan Tabel 1-3, terdapat 1 Rencana Kerja Pembangunan Daerah (RKPD), 29 Rencana Kerja (Renja), dan 29 Rencana Strategis (Renstra) pada tahun 2023 di Provinsi Kepulauan Bangka Belitung. Baik RKPD, Renja, maupun Renstra merupakan tanggung jawab dari BAPPEDA Provinsi Kepulauan Bangka Belitung.

Menurut Data Biro Organisasi, pada tahun 2023 Provinsi Kepulauan Bangka Belitung memiliki 71 inovasi pelayanan publik.

Pemerintah Daerah Provinsi Kepulauan Bangka Belitung pada tahun 2023 terdiri dari 1 Sekretariat Daerah dengan 7 Biro yang ada dalamnya (Biro Organisasi, Biro Pemerintahan, Biro Kesejahteraan Rakyat, Biro Hukum, Biro Perekonomian dan Administrasi, Biro Pengadaan Barang/Jasa, dan Biro Umum), 1 Sekretariat DPRD Provinsi, 1 Inspektorat Daerah, 18 Dinas Lingkungan Pemerintah Provinsi, 6 Badan Lingkungan Pemerintah Provinsi, 29 UPTD, 7 UPTB, 5 Cabang Dinas Pendidikan, 5 Cabang Dinas ESDM, dan 86 UPTD Satuan Pendidikan. Total perda yang disahkan di Provinsi Kepulauan Bangka Belitung pada tahun 2023 berjumlah 6 perda. Sementara itu, terdapat 2 perda Inisiatif DPRD dan jumlah Rekomendasi DPRD sebanyak 9 buah.

Tabel 1-1 Rekapitulasi Jumlah PNS Provinsi Kepulauan Bangka Belitung berdasarkan Jenis Jabatan dan Jenis Kelamin, 2018-2022

Eselon	2018			2019		
	Laki-laki	Perempuan	Jumlah	Laki-laki	Perempuan	Jumlah
(1)	(2)	(3)	(4)	(5)	(6)	(7)
I-b	1	0	1	0	0	0
II-a	32	3	35	32	2	34
II-b	9	1	10	6	1	7
III-a	124	44	168	131	38	169
III-b	36	8	44	35	9	44
IV-a	373	189	562	359	189	548
IV-b	43	18	61	47	22	69
V-a	0	0	0	0	0	0
Pelaksana	1104	842	1946	1118	945	2063
Fungsional	1155	1347	2502	1178	1356	2534
Jumlah	2877	2452	5329	2906	2562	5468

Lanjutan Tabel 1-1

Eselon	2020			2021		
	Laki-laki	Perempuan	Jumlah	Laki-laki	Perempuan	Jumlah
(1)	(8)	(9)	(10)	(11)	(12)	(13)
I-b	1	0	1	1	0	0
II-a	28	2	30	27	2	29
II-b	5	1	6	6	1	7
III-a	120	35	155	117	32	149
III-b	37	7	44	49	6	55
IV-a	354	180	534	342	185	527
IV-b	44	21	65	55	27	82
V-a	0	0	0	0	0	0
Pelaksana	1030	864	1894	982	845	1827
Fungsional	1216	1420	2636	1245	1464	2709
Jumlah	2835	2530	5365	2824	2562	5386

Lanjutan Tabel 1-1

Eselon	2022		
	Laki-laki	Perempuan	Jumlah
(1)	(14)	(15)	(16)
I-b	1	0	1
II-a	28	1	30
II-b	5	1	6
III-a	106	28	155
III-b	48	7	44
IV-a	164	62	534
IV-b	44	21	65
V-a	0	0	0
Pelaksana	985	872	1857
Fungsional	1675	1907	3582
Jumlah	3012	2878	5890

Sumber: BKPSDM Provinsi Kepulauan Bangka Belitung

Tabel 1-2 Rekapitulasi Jumlah PNS Provinsi Kepulauan Bangka Belitung berdasarkan Tingkat Pendidikan dan Jenis Kelamin, 2019-2023

Tingkat Pendidikan	2019			2020		
	Laki-laki	Perempuan	Jumlah	Laki-laki	Perempuan	Jumlah
(1)	(2)	(3)	(4)	(5)	(6)	(7)
S-3	10	4	14	14	4	18
S-2	361	209	570	354	204	558
S-1	1808	1750	3558	1789	1755	3544
D-4	44	32	76	51	33	84
D-3	267	385	652	253	372	625
D-2	7	0	7	5	8	13
D-1	1	0	1	1	0	1
SLTA / Sederajat	396	170	566	360	151	511
SLTP	4	3	7	2	3	5
SD	8	0	8	6	0	6
Jumlah	2906	2553	5459	2835	2530	5365

Lanjutan Tabel 1-2

Tingkat Pendidikan	2021			2022		
	Laki-laki	Perempuan	Jumlah	Laki-laki	Perempuan	Jumlah
(1)	(8)	(9)	(10)	(11)	(12)	(13)
S-3	15	5	20	15	5	20
S-2	367	235	602	393	257	650
S-1	1787	1778	3565	1972	2039	4011
D-4	56	39	95	66	45	111
D-3	259	356	615	283	412	695
D-2	5	8	13	5	8	13
D-1	1	0	1	0	0	0
SLTA / Sederajat	329	139	468	321	136	457
SLTP	2	2	4	2	0	2
SD	3	0	3	3	0	3
Jumlah	2824	2562	5386	3060	2902	5962

Lanjutan Tabel 1-2

Tingkat Pendidikan	2023		
	Laki-laki	Perempuan	Jumlah
(1)	(14)	(15)	(16)
S-3	16	5	21
S-2	425	298	723
S-1	2014	2173	4187
D-4	74	52	126
D-3	265	379	644
D-2	3	4	7
D-1	0	0	0
SLTA / Sederajat	284	105	389
SLTP	0	1	1
SD	0	2	2
Jumlah	3081	3019	6100

Sumber: BKPSDM Provinsi Kepulauan Bangka Belitung

Tabel 1-3 Data Jumlah Renstra, Renja, dan RKPD Provinsi Kepulauan Bangka Belitung, 2017-2023

Tahun	Renstra	Renja	RKPD
(1)	(2)	(3)	(4)
2017	34	34	1
2018	34	34	1
2019	0	68	2
2020	34	68	2
2021	0	58	2
2022	0	58	2
2023	29	29	1

Catatan:

Renstra: Rencana Strategis

Renja: Rencana Kerja

RKPD: Rencana Kerja Pemerintah Daerah

Sumber: BAPPEDA Provinsi Kepulauan Bangka Belitung

Tabel 1-4 Rekapitulasi Data Inspektorat Provinsi Kepulauan Bangka Belitung, 2019-2023

Tahun	2019	2020	2021	2022	2023
(1)	(2)	(3)	(4)	(5)	(6)
Jumlah LHP					
Inspektorat Prov. Kep. Bangka Belitung	109	79	353	356	225
Inspektorat Jenderal	1	1	1	1	1
BPK-RI	1	3	3	3	2
Jumlah rekomendasi temuan hasil pengawasan APIP dan BPK-RI pada Pemerintah Provinsi Kepulauan Bangka Belitung yang selesai ditindaklanjuti					
Inspektorat Prov. Kep. Bangka Belitung (rekomendasi)	476	317	274	519	45
Inspektorat Prov. Kep. Bangka Belitung (temuan)	363	266	216	416	36
Inspektorat Jenderal (rekomendasi)	32	6	25	12	0
Inspektorat Jenderal (temuan)	17	6	12	7	0
BPK-RI (rekomendasi)	26	54	73	99	72
BPK-RI (temuan)	14	27	28	34	18
Jumlah Pegawai yang telah memiliki sertifikasi penjenjangan Jabatan Fungsional Auditor (JFA) dan Pejabat Pengawas Penyelenggaraan Urusan Pemerintahan Daerah (P2UPD) serta jumlah pegawai yang dikirim untuk mengikuti diklat teknis lainnya					
Pegawai sudah sertifikasi penjenjangan JFA/P2UPD	77	78	78	85	87
Pegawai yang dikirim untuk mengikuti Diklat	53	5	0	7	39

Sumber: Inspektorat Provinsi Kepulauan Bangka Belitung

Tabel 1-5 Rekapitulasi Data Penerima Bantuan Sosial dan Hibah Provinsi Kepulauan Bangka Belitung, 2021-2023

Tahun	2021	2022	2023
(1)	(2)	(3)	(4)
Jumlah Penerima Bantuan Sosial Bidang Pendidikan per Kabupaten/Kota			
Kabupaten Bangka	7	68	39
Kabupaten Bangka Barat	3	18	25
Kabupaten Bangka Selatan	3	21	16
Kabupaten Bangka Tengah	17	40	16
Kota Pangkalpinang	2	24	15
Kabupaten Belitung	-	9	9
Kabupaten Belitung Timur	1	12	7
Jumlah Penerima Bantuan Hibah Kepada Badan/Lembaga/Organisasi per Kabupaten/Kota			
Kabupaten Bangka	34	46	62
Kabupaten Bangka Barat	16	24	36
Kabupaten Bangka Selatan	14	24	43
Kabupaten Bangka Tengah	19	26	52
Kota Pangkalpinang	26	35	50
Kabupaten Belitung	20	8	21
Kabupaten Belitung Timur	5	10	5
Jumlah Penerima Bantuan Sosial Bidang Kesehatan per Kabupaten/Kota			
Kabupaten Bangka	11	13	19
Kabupaten Bangka Barat	1	8	14
Kabupaten Bangka Selatan	8	7	12
Kabupaten Bangka Tengah	29	30	48
Kota Pangkalpinang	16	9	32
Kabupaten Belitung	-	1	1
Kabupaten Belitung Timur	-	2	7

Sumber: Biro Kesejahteraan Rakyat Setda Provinsi Kepulauan Bangka Belitung

Tabel 1-6 Rekapitulasi Data Sekretariat DPRD Provinsi Kepulauan Bangka Belitung, 2019-2023

Tahun	Satuan	2019	2020	2021	2022	2023
(1)	(2)	(3)	(4)	(5)	(6)	(7)
Data Perda yang Disahkan	Perda	9	16	16	16	6
Data Perda Inisiatif DPRD	Perda	3	4	4	4	2
Data Rekomendasi DPRD	Rekomendasi	47	26	47	38	9
Data Pimpinan DPRD	Jumlah Pimpinan	4	4	4	4	4
Data Anggota DPRD	Jumlah Anggota	41	41	41	41	41
Data Anggota Fraksi DPRD	Jumlah Fraksi	7	7	7	7	7
Data Komisi DPRD	Jumlah Komisi	4	4	4	4	4
Data Alat Kelengkapan DPRD	Jumlah AKD	6	6	6	6	6

Sumber: Sekretariat DPRD Provinsi Kepulauan Bangka Belitung

Tabel 1-7 Data Perda yang disahkan di Provinsi Kepulauan Bangka Belitung, 2017

Nomor SK	Nama Perda	Tanggal Disahkan
(1)	(2)	(3)
188.4/DPRD/2017 & 188.44/317/III/2017	RETRIBUSI JASA UMUM	16 Maret 2017
188.4/5/DPRD/2017 & 188.4/318/III/2017	PERUBAHAN ATAS PERDA PROVINSI KEPULAUAN BANGKA BELITUNG NOMOR 1 TAHUN 2011 TENTANG PAJAK DAERAH	16 Maret 2017
188.4/3/DPRD/2017 & 188.4/316/III/2017	PERUBAHAN RENCANA PEMBANGUNAN JANGKA PANJANG DAERAH PROVINSI KEPULAUAN BANGKA BELITUNG	16 Maret 2017
188.4/15/DPRD/2017 & 188.44/643/III/2017	PENYUSUNAN PROGRAM PEMBENTUKAN PERDA	31 May 2017
188.4/16/DPRD/2017 & 188.44/644/III/2017	PEMBERIAN INSENTIF & KEMUDAHAN BERINVESTASI	31 May 2017
188.4/17/DPRD/2017 & 188.44/645/III/2017	PENYELANGGARAAN PELAYANAN TERPADU SATU PINTU	31 May 2017
188.4/22/DPRD/2017 & 188.44/811/III/2017	HAK KEUANGAN & ADMINISTRATIF PIMPINAN & ANGGOTA DPRD	28 Juli 2017
188.4/080/DPRD/2017 & 188.44/963.a/III/2017	CADANGAN PANGAN	12 September 2017
188.4/23/DPRD/2017 & 188.44/812/III/2017	PERTANGGUNGJAWABAN PELAKSANAAN APBD TAHUN ANGGARAN 2016	31 Juli 2017
188.4/27/DPRD/2017 & 188.44/917/III/2017	PERUBAHAN ANGGARAN PENDAPATAN & BELANJA DAERAH	5 September 2017
188.4/079/DPRD/2017 & 188.44/963.b/III/2017	PEMBERDAYAAN KOPERASI & USAHA KECIL	12 September 2017
188.4/33/DPRD/2017 & 188.44/1078.b/III/2017	PENGELOLAAN DATA KEPENDUDUKAN	9 Oktober 2017
188.4/40/DPRD/2017 & 188.44/1236/III/2017	PENATAAN USAHA PERKEBUNAN KELAPA SAWIT	6 November 2017
188.4/34/DPRD/2017 & 188.44/1078.a/III/2017	PENYELENGGARAAN KEAMANAN PANGAN PANGAN	9 Oktober 2017
188.4/39/DPRD/2017 & 188.44/1235/III/2017	PELAYANAAN KEPEMUDAAN	6 November 2017
188.4/38/DPRD/2017 & 188.44/1234/III/2017	RPJMD 2017 - 2022	6 November 2017
188.4/48/DPRD/2017 & 188.44/1365/III/2017	PENYELENGGARAAN PERPUS-TAKAAN	29 Desember 2017
188.4/49/DPRD/2017 & 188.44/1366/III/2017	RETRIBUSI JASA USAHA	29 Desember 2017

Sumber: Sekretariat DPRD Provinsi Kepulauan Bangka Belitung

Tabel 1-8 Data Perda Inisiatif di Provinsi Kepulauan Bangka Belitung, 2018

Nomor SK	Nama Perda	Penyusun	Tanggal Disahkan
(1)	(2)	(3)	(4)
188.4/5/DPRD/2018 & 188.44/452/III/2018	PENCEGAHAN DAN PENANGGULANGAN LINGKUNGAN HIDUP	UII	21 September 2018
188.4/7/DPRD/2018 & 188.44/634/III/2018	PELESTARIAN KEBUDAYAAN DAERAH	UII	6 September 2018
188.4/7/DPRD/2018 & 188.44/634/III/2018	PENGEMBANGAN EKONOMI KREATIF	UII	6 September 2018
188.4/13/DPRD/2018 & 188.44/1078/III/2018	PENCEGAHAN DAN PENANGGULANGAN HIV-AIDS	UNPAD	28 Desember 2018
188.4/14/DPRD/2018 & 188.44/1073/III/2018	KETERBUKAAN INFORMASI PUBLIK	UII	28 Desember 2018
188.4/16/DPRD/218 & 1884/1081/III/2018	KETENAGAKERJAAN	UNPAD	28 Desember 2018

Sumber: Sekretariat DPRD Provinsi Kepulauan Bangka Belitung

Tabel 1-9 Data Perda yang disahkan di Provinsi Kepulauan Bangka Belitung, 2018

Nomor SK	Nama Perda	Tanggal Disahkan
(1)	(2)	(3)
188.4/3/DPRD/2018 & 188.4/364/III/2018	PERUBAHAN ATAS PERATURAN DAERAH PROVINSI KEPULAUAN BANGKA BELITUNG NOMOR 4 TAHUN 2016 TENTANG PENGELOLAAN & PENYELENGGARAAN PENDIDIKAN.	23 April 2018
188.4/4/DPRD/2018 & 188.44/365/III/2018	RAPERDA TENTANG PENGELOLAAN BARANG MILIK DAERAH	23 April 2018
188.4/5/DPRD/2018 & 188.44/452/III/2018	RAPERDA TENTANG PENCEGAHAN & PENANGGULANGAN LINGKUNGAN HIDUP DAN RAPERDA TENTANG PENYELENGGARAAN PEMERINTAHAN BERBASIS TEKNOLOGI, INFORMASI & KOMUNIKASI	21 Juni 2018
188.4/7/DPRD/2018 & 188.44/634/III/2018	RAPERDA TENTANG PELESTARIAN KEBUDAYAAN DAERAH DAN RAPERDA TENTANG PENGEMBANGAN EKONOMI KREATIF	6 September 2018
188.4/8/DPRD/2018 & 188.44/738/III/2018	RAPERDA TENTANG PERUBAHAN APBD TAHUN ANGGARAN 2018	27 September 2018
188.4/10/DPRD/2018 & 188.44/818/III/2018	RAPERDA TENTANG APBD TAHUN ANGGARAN 2018	30 Oktober 2018
188.4/11/DPRD/2018 & 188.44/906/III/2018	RAPERDA TENTANG PERUBAHAN KEDUA ATAS PERDA NOMOR 2 TAHUN 2012 TENTANG RETRIBUSI PERIZINAN TERTENTU	19 November 2018
188.4/12/DPRD/2018 & 188.44/907/III/2018	RAPERDA TENTANG PENCABUTAN PERDA NOMOR 3 TAHUN 2015 TENTANG PERUBAHAN ATAS PERDA NOMOR 5 TAHUN 2010 TENTANG PENERIMAAN SUMBANGAN PIHAK KETIGA KEPADA DAERAH	19 November 2018
188.4/13/DPRD/2018 & 188.44/1078/III/2018	RAPERDA TENTANG PENANGGULANGAN HIV/AIDS DAN PENYAKIT INFEKSI MENULAR SEKSUAL	28 Desember 2018
188.4/14/DPRD/2018 & 188.44/1078/III/2018	RAPERDA TENTANG KETERBUKAAN INFORMASI PUBLIK	28 Desember 2018
188.4/15/DPRD/2018 & 188.44/1080/III/2018	RAPERDA TENTANG PENGELOLAAN MINERAL IKUTAN DAN PRODUK SAMPING TIMAH	28 Desember 2018
188.4/16/DPRD/2018 & 188.44/1081/III/2018	RAPERDA TENTANG PENGELOLAAN PENYELENGGARAAN KETERNAGAKERJAAN	28 Desember 2018

Sumber: Sekretariat DPRD Provinsi Kepulauan Bangka Belitung

Tabel 1-10 Data Perda Inisiatif di Provinsi Kepulauan Bangka Belitung, 2019

Nomor SK	Nama Perda	Tanggal Disahkan
(1)	(2)	(4)
188.4/4/DPRD/2019 & 188.44/847/III/2019	PENGELOLAAN PELABUHAN PERIKANAN	23 September 2019
188.4/4/DPRD/2019 & 188.44/847/III/2019	PEMBANGUNAN KETAHANAN DAN KESEJAHTERAAN KELUARGA	23 September 2019
188.4/7/DPRD/2019 & 188.44/1099/III/2019	PELAYANAN KESEHATAN	30 September 2019

Sumber: Sekretariat DPRD Provinsi Kepulauan Bangka Belitung

Tabel 1-11 Data Perda yang disahkan di Provinsi Kepulauan Bangka Belitung, 2019

Nomor SK	Nama Perda	Tanggal Disahkan
(1)	(2)	(3)
188.4/1/DPRD/2019 & 188.44/239/ III/2019	RENCANA PEMBANGUNAN INDUSTRI PROVINSI KEPULAUAN BANGKA BELITUNG TAHUN 2019 - 2039	8 Maret 2019
188.4/2/DPRD/2019 & 188.44/696/ VII/2019	PERTANGGUNGJAWABAN PELAKSANAAN APBD 2018	22 Juli 2019
188.4/3/DPRD/2019 & 188.44/755/ III/2019	PERUBAHAN APBD TA 2019	23 Agustus 2019
188.4/4/DPRD/2019 & 188.44/847/ III/2019	PENGELOLAAN PELABUHAN PERIKANAN	23 September 2019
188.4/4/DPRD/2019 & 188.44/847/ III/2019	PEMBANGUNAN KETAHANAN DAN KESEJAHTER- AAN KELUARGA	23 September 2019
188.4/6/DPRD/2019 & 188.44/843/ III/2019	PENGAMBILAN KEPUTUSAN DPRD TERHADAP RAPBD 2020	23 September 2019
188.4/7/DPRD/2019 & 188.44/1099/ III/2019	PELAYANAN KESEHATAN	30 Desember 2019
188.4/7/DPRD/2019 & 188.44/1099/ III/2019	PENGELOLAAN ZAKAT, INFAK DAN SEDEKAH	30 Desember 2019
188.4/7/DPRD/2019 & 188.44/1099/ III/2019	PERUBAHAN ATAS PERDA NOMOR 18 TAHUN 2016 TENTANG PEMBENTUKAN SUSUNAN PERANGKAT DAERAH PROVINSI KEPULAUAN BANGKA BELITUNG	30 Desember 2019

Sumber: Sekretariat DPRD Provinsi Kepulauan Bangka Belitung

Tabel 1-12 Data Perda Inisiatif di Provinsi Kepulauan Bangka Belitung, 2020

Nomor SK	Nama Perda	Tanggal Disahkan
(1)	(2)	(4)
188.4/3/DPRD/2020 & 188.44/249/III/2020	KEAMANAN HASIL PERIKANAN DI PROV. KEP. BANGKA BELITUNG	6 April 2020
188.4/9/DPRD/2020 & 188.44/ 934 /III/2020	PENYELENGGARAAN PERHUBUNGAN	30 November 2020
	PENYELENGGARAAN PETERNAKAN DAN KESEHATAN HEWAN	
	PERLINDUNGAN LINGKUNGAN GEOLOGI	

Sumber: Sekretariat DPRD Provinsi Kepulauan Bangka Belitung

Tabel 1-13 Data Perda yang disahkan di Provinsi Kepulauan Bangka Belitung, 2020

Nomor SK	Nama Perda	Tanggal Disahkan
(1)	(2)	(3)
188.4/2/DPRD/2020 188.44/129/III/2020	RENCANA ZONASI WILAYAH PESISIR DAN PULAU-PULAU KECIL PROV. KEP. BABEL TAHUN 2020-2040	28 Februari 2020
188.4/3/DPRD/2020 188.44/249/III/2020	FASILITASI PELAYANAN PENYELENGGARAAN IBADAH HAJI KEAMANAN HASIL PERIKANAN DI PROV. KEP. BANGKA BELITUNG	6 April 2020
188.4/4/DPRD/2020 188.44/248/III/2020	PERUBAHAN ATAS PERDA NOMOR 10 TAHUN 2017 TENTANG RETRIBUSI JASA UMUM	6 April 2020
	PERUBAHAN ATAS PERDA NOMOR 14 TAHUN 2017 TENTANG RENCANA PEMBANGUNAN JANGKA MENENGAH DAERAH PROV. KEP. BANGKA BELITUNG	
188.4/5/DPRD/2020 188.44/466/III/2020	PERTANGGUNGJAWABAN PELAKSANAAN APBD TA 2019	15 Juli 2020
188.4/6/DPRD/2020 188.44/613/III/2020	PERUBAHAN APBD TAHUN 2020	28 Agustus 2020
188.4/7/DPRD/2020 188.44/763/III/2020	PERUBAHAN ATAS PERDA NOMOR 4 TAHUN 2018 TENTANG RETRIBUSI JASA USAHA	7 Oktober 2020
	RANCANGAN PERDA TENTANG LAIN-LAIN PENDAPATAN ASLI DAERAH YANG SAH	
188.4/8/DPRD/2020 188.44/892/III/2020	PERSETUJUAN APBD 2021	26 November 2020
188.4/9/DPRD/2020 188.44/ 934 /III/2020	PENYELENGGARAAN PERHUBUNGAN	30 November 2020
	PENYELENGGARAAN PETERNAKAN DAN KESEHATAN HEWAN	
188.4/10/DPRD/2020 188.44/ 933 /III/2020	ADAPTASI KEBIASAAN BARU DALAM PENCEGAHAN DAN PENGENDALIAN CORONA VIRUS DISEASE 2019	30 November 2020
	PEMBENTUKAN DAN SUSUNAN PERANGKAT DAERAH	
188.4/11/DPRD/2020 188.4/1065/III/2020	TENTANG PERUBAHAN KEDUA ATAS PERATURAN DAERAH PROVINSI KEPULUAN BANGKA BELITUNG NOMOR 3 TAHUN 2014 TENTANG PENYERTAAN MODAL PEMERINTAH PROVINSI KEPULUAN BANGKA BELITUNG PADA PERSEROAN TERBATAS BANK PEMBANGUNAN DAERAH SUMATERA SELATAN DAN BANGKA BELITUNG UNTUK DI TETAPKAN MENJADI PERATURAN DAERAH	30 Desember 2020

Sumber: Sekretariat DPRD Provinsi Kepulauan Bangka Belitung

Tabel 1-14 Inovasi Pelayanan Publik Provinsi Kepulauan Bangka Belitung, 2019-2023

Item	2019	2020	2021	2022	2023
(1)	(2)	(3)	(4)	(5)	(6)
Inovasi Pelayanan Publik	42	80	80	46	71
Inovasi Pelayanan Publik yang ikut kompetensi dan masuk TOP 99 Sinovic	0	2	2	10	0

Sumber: Biro Organisasi Sekretariat Daerah Provinsi Kepulauan Bangka Belitung

Tabel 1-15 Data Perangkat Daerah Pemerintah Provinsi Kepulauan Bangka Belitung, 2019-2023

Perangkat Daerah	2019	2020	2021	2022	2023
(1)	(2)	(3)	(4)	(5)	(6)
SEKRETARIAT DAERAH	9	7	7	7	7
SEKRETARIAT DPRD PROVINSI	1	1	1	1	1
INSPEKTORAT DAERAH	1	1	1	1	1
DINAS DILINGKUNGAN PEMERINTAH PROVINSI	23	23	18	18	18
BADAN DILINGKUNGAN PEMERINTAH PROVINSI	5	6	6	6	6
UPTD	26	27	29	29	29
UPTB	7	7	7	7	7
CABDIN PENDIDIKAN	4	5	5	5	5
CABDIN ESDM	5	5	5	5	5
UPTD SATUAN PENDIDIKAN	85	85	86	86	86

Sumber: Biro Organisasi Sekretariat Daerah Provinsi Kepulauan Bangka Belitung

Tabel 1-16 Reformasi Birokrasi (RB) Kabupaten/Kota di Provinsi Kepulauan Bangka Belitung, 2019-2023

Wilayah	2019	2020	2021	2022	2023
(1)	(2)	(3)	(4)	(5)	(6)
Bangka	61,39	61,71	0	0	0
Belitung	51,52	53,12	0	0	0
Bangka Barat	40,2	53,94	0	0	0
Bangka Tengah	60,8	61,17	0	0	0
Bangka Selatan	64,87	66,38	0	0	0
Belitung Timur	60,01	60,11	0	0	0
Pangkalpinang	45,24	45,94	0	0	0

Sumber: Biro Organisasi Sekretariat Daerah Provinsi Kepulauan Bangka Belitung

BAB 2

KETERTIBAN DAN KEAMANAN

UNJUK RASA/DEMONSTRASI DI PROVINSI KEPULAUAN BANGKA BELITUNG, 2023



Selama tahun 2023, telah terjadi sebanyak **35 kali** demonstrasi/unjuk rasa di Provinsi Kepulauan Bangka Belitung. Demonstrasi pada **bidang politik** terjadi sebanyak 10 kali, **bidang ekonomi** terjadi sebanyak 24 kali, dan **bidang pemogokan kerja** terjadi sebanyak 1 kali.

PERISTIWA UNJUK RASA/DEMONSTRASI PROVINSI KEPULAUAN BANGKA BELITUNG, 2019–2023

Bidang Politik



Bidang Ekonomi



Sumber Data:
Kesbangpol Provinsi Kepulauan Bangka Belitung

PEMBAHASAN

Sebagai wilayah yang menganut sistem demokrasi, Provinsi Kepulauan Bangka Belitung juga memfasilitasi aspirasi masyarakat lewat demonstrasi/unjuk rasa. Berdasarkan data di Kepulauan Bangka Belitung, terdapat berbagai jenis demonstrasi/unjuk rasa yaitu bidang politik, bidang ekonomi, dan pemogokan kerja. Berdasarkan Tabel, jumlah demonstrasi/unjuk rasa menurun dari tahun ke tahun. Pada tahun 2019 tercatat terdapat 7 demonstrasi/unjuk rasa yang ditangani Polda Kepulauan Bangka Belitung kemudian menjadi 5 demonstrasi/unjuk rasa di tahun 2023.

Menurut Kesbangpol, pada tahun 2023 di Provinsi Kepulauan Bangka Belitung terdapat 6 Organisasi Kemasyarakatan berdasarkan kesamaan Agama, 10 Organisasi Kemasyarakatan berdasarkan kesamaan Kegiatan dan 4 Organisasi Kemasyarakatan berdasarkan kesamaan yayasan.

Jumlah Linmas terbanyak berada di Kabupaten Bangka Barat yakni 504 unit pada tahun 2023. Sementara itu, jumlah pos siskamling terbanyak berada di Kabupaten Bangka sejumlah 270 unit.

Saat musim kemarau, sering terjadi kebakaran lahan di wilayah Provinsi Kepulauan Bangka Belitung. Sejumlah kasus kebakaran telah ditangani Satpol PP yang pada tahun 2023 terjadi peningkatan dibandingkan tahun sebelumnya.

Menurut Satpol PP, pada tahun 2023 Provinsi Kepulauan Bangka Belitung hanya memiliki 6 mobil suplai air yang tersebar di masing-masing kabupaten.

Tabel 2-1 Data Demonstrasi/Unjuk Rasa di Provinsi Kepulauan Bangka Belitung, 2019-2023

Jenis Demonstrasi	2019	2020	2021	2022	2023*	Jumlah
(1)	(2)	(3)	(4)	(5)	(6)	(7)
Bidang Politik	4	3	2	0	1	10
Bidang Ekonomi	3	6	4	7	4	24
Pemogokan Kerja	0	0	1	0	0	1
Jumlah	7	9	7	7	5	35

Catatan:

*Angka Sementara

Sumber: Polda Kepulauan Bangka Belitung

Tabel 2-2 Rangkuman Data Bidang Kesatuan Bangsa dan Politik dalam Negeri, 2019-2023

Jenis Data	Satuan/ Ukuran	Tahun				
		2019	2020	2021	2022	2023*
(1)	(2)	(3)	(4)	(5)	(6)	(7)
Organisasi Kemasyarakatan berdasarkan kesamaan Agama	Organisasi	3	4	4	5	6
Organisasi Kemasyarakatan berdasarkan kesamaan Profesi	Organisasi	2	2	-	-	-
Organisasi Kemasyarakatan berdasarkan kesamaan kegiatan	Organisasi	12	12	10	9	10
Data Organisasi Kemasyarakatan berdasarkan kesamaan Yayasan	Organisasi	4	4	3	3	4

Catatan:

*Angka Sementara

Sumber: Kesbangpol Provinsi Kepulauan Bangka Belitung

Tabel 2-3 Jumlah Linmas berdasarkan Kabupaten/Kota, 2019-2023 (Orang)

Wilayah	2019	2020	2021	2022	2023*
(1)	(2)	(3)	(4)	(5)	(6)
Bangka	1763	1763	1763	392	116
Bangka Barat	505	505	517	510	504
Bangka Tengah	422	422	422	422	347
Bangka Selatan	388	265	265	265	256
Belitung	490	490	490	490	0
Belitung Timur	388	388	299	299	299
Pangkal Pinang	0	0	0	0	0

Catatan : *Angka Sementara

Sumber : Satuan Polisi Pamong Praja Provinsi Kepulauan Bangka Belitung

Tabel 2-4 Jumlah Pos Siskamling berdasarkan Kabupaten/Kota, 2019-2023 (Pos)

Wilayah	2019	2020	2021	2022	2023*
(1)	(2)	(3)	(4)	(5)	(6)
Bangka	270	270	270	270	270
Bangka Barat	246	183	183	183	183
Bangka Tengah	234	234	152	234	234
Bangka Selatan	180	180	180	180	180
Belitung	125	125	125	125	0
Belitung Timur	137	137	156	156	156
Pangkal Pinang	89	89	66	66	66

Catatan : *Angka Sementara

Sumber : Satuan Polisi Pamong Praja Provinsi Kepulauan Bangka Belitung

Tabel 2-5 Jumlah Kasus Kebakaran di WMK yang Tertangani Dalam Waktu Maksimal 15 Menit berdasarkan Kabupaten/Kota, 2019-2023 (Kali)

Wilayah	2019	2020	2021	2022	2023*
(1)	(2)	(3)	(4)	(5)	(6)
Bangka	0	0	7	4	0
Bangka Barat	20	20	40	31	67
Bangka Tengah	8	14	23	29	11
Bangka Selatan	1	17	15	19	10
Belitung	6	13	35	19	0
Belitung Timur	6	6	13	15	7
Pangkal Pinang	17	32	24	46	18

Catatan : *Angka Sementara

Sumber: Satuan Polisi Pamong Praja Provinsi Kepulauan Bangka Belitung

Tabel 2-6 Jumlah Satgas Damkar/Anggota Pemadam Kebakaran (PNS) berdasarkan Kabupaten/Kota, 2017-2021 (Orang)

Wilayah	2017	2018	2019	2020	2021
(1)	(2)	(3)	(4)	(5)	(6)
Bangka	0	0	6	6	5
Bangka Barat	0	0	5	5	3
Bangka Tengah	0	0	3	2	3
Bangka Selatan	0	0	13	13	12
Belitung	0	0	10	10	10
Belitung Timur	0	0	1	1	0
Pangkal Pinang	0	0	8	8	9

Sumber: Satuan Polisi Pamong Praja Provinsi Kepulauan Bangka Belitung

Tabel 2-7 Jumlah Satgas Damkar/Anggota Pemadam Kebakaran (Non PNS) berdasarkan Kabupaten/Kota, 2017-2021 (Orang)

Wilayah	2017	2018	2019	2020	2021
(1)	(2)	(3)	(4)	(5)	(6)
Bangka	0	0	33	33	38
Bangka Barat	0	0	8	8	7
Bangka Tengah	0	0	24	24	24
Bangka Selatan	0	0	46	46	94
Belitung	0	0	10	22	22
Belitung Timur	0	0	25	25	21
Pangkal Pinang	0	0	123	132	132

Sumber: Satuan Polisi Pamong Praja Provinsi Kepulauan Bangka Belitung

Tabel 2-8 Jumlah Kendaraan Pemadam Kebakaran (3000-5000 Liter) berdasarkan Kabupaten/Kota, 2019-2023 (Unit)

Wilayah	2019	2020	2021	2022	2023*
(1)	(2)	(3)	(4)	(5)	(6)
Bangka	3	3	3	3	3
Bangka Barat	1	1	1	1	1
Bangka Tengah	2	2	2	2	2
Bangka Selatan	3	3	5	5	5
Belitung	4	4	4	4	0
Belitung Timur	4	4	4	4	4
Pangkal Pinang	5	5	5	5	5

Catatan : *Angka Sementara

Sumber: Satuan Polisi Pamong Praja Provinsi Kepulauan Bangka Belitung

Tabel 2-9 Jumlah Mobil Suplai Air berdasarkan Kabupaten/Kota, 2019-2023 (Unit)

Wilayah	2019	2020	2021	2022	2023*
(1)	(2)	(3)	(4)	(5)	(6)
Bangka	1	1	1	1	1
Bangka Barat	0	0	0	0	0
Bangka Tengah	1	1	1	1	1
Bangka Selatan	1	1	1	1	1
Belitung	1	1	1	1	0
Belitung Timur	0	0	0	0	1
Pangkal Pinang	2	2	2	2	2

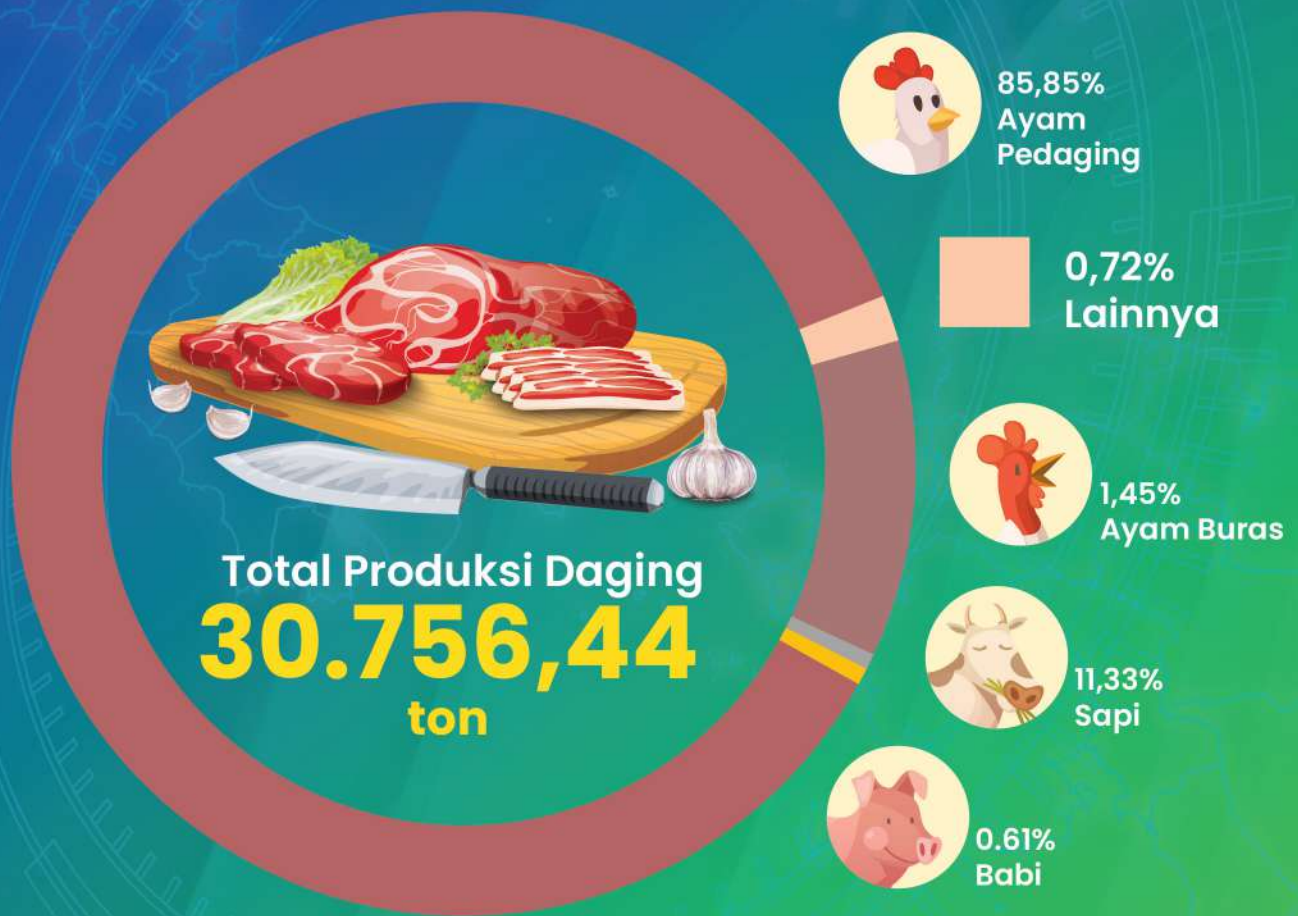
Catatan : *Angka Sementara

Sumber: Satuan Polisi Pamong Praja Provinsi Kepulauan Bangka Belitung

BAB 3

EKONOMI

DATA PRODUKSI KOMODITAS PETERNAKAN PROVINSI KEPULAUAN BANGKA BELITUNG, 2023(Kg)



● Bangka Tengah

Wilayah dengan produksi daging Ayam Pedaging terbanyak
8.373 ton



● Pangkalpinang

Wilayah dengan produksi daging Sapi terbanyak
1.119 ton



PEMBAHASAN

Dari sektor tanaman pangan, tercatat pada tahun 2023 luas tanam komoditas padi yang terdiri dari padi sawah dan padi ladang di Provinsi Kepulauan Bangka Belitung sebesar 19,555 Hektar. Kabupaten dengan luas tanam terbesar berada di Kabupaten Bangka Selatan yakni sebesar 8,475 hektar. Hal ini selaras dengan proyek ketahanan pangan yang difokuskan di Kabupaten Bangka Selatan. Namun, angka ini masih belum bisa mencukupi kebutuhan penduduk di Provinsi Kepulauan Bangka Belitung akan beras sebagai makanan pokok.

Sektor peternakan juga ikut andil dalam kegiatan ekonomi di Provinsi Kepulauan Bangka Belitung. Komoditasnya meliputi sapi, ayam pedaging, babi, itik, ayam petelur, ayam buras, kambing, dan kerbau yang dapat dilihat pada Tabel 3-147. Menurut Dinas Pertanian dan Ketahanan Pangan, jumlah populasi ternak sapi pada tahun 2023 sebesar 18,753 ekor. Kabupaten Bangka Tengah memiliki jumlah populasi yang lebih besar yaitu 6,983 ekor sedangkan Kabupaten Belitung memiliki populasi sapi yang terendah yaitu 892 ekor.

Tabel 3-1 Luas Tanam Komoditas Padi (Padi Sawah+Padi Ladang) berdasarkan Kabupaten/Kota, 2019-2023 (Hektar)

Wilayah	2019	2020	2021	2022	2023*
(1)	(2)	(3)	(4)	(5)	(6)
Bangka	4786.1	5866.7	5151.5	5540.4	5232
Belitung	657.7	1057.3	464.1	702.2	698
Bangka Barat	3973.9	5781	4889	4122.4	3699
Bangka Tengah	422.1	455.9	235.1	445.1	287
Bangka Selatan	9351.9	12742.4	8436.8	8524.9	8475
Belitung Timur	1607.5	2164.6	537.3	1120.9	1163
Pangkalpinang	0	0	0	0	0
Bangka Belitung	20799.2	28067.9	19713.8	20455.9	19555

Catatan : *Angka Sementara

Sumber: Dinas Pertanian dan Ketahanan Pangan Provinsi Kepulauan Bangka Belitung

Tabel 3-2 Luas Panen Komoditas Padi (Padi Sawah+Padi Ladang) berdasarkan Kabupaten/Kota, 2019-2023 (Hektar)

Wilayah	2019	2020	2021	2022	2023*
(1)	(2)	(3)	(4)	(5)	(6)
Bangka	4872.1	5384.9	1627	1402	1526
Belitung	781.6	781.3	425	406	294
Bangka Barat	3566.7	3542.4	2957	1989	786
Bangka Tengah	399.6	436	113	99	111
Bangka Selatan	5090	9920.1	10726	12424	12022
Belitung Timur	1369.5	1614.2	1240	1521	629
Pangkalpinang	0	0	0	0	0
Bangka Belitung	16080	21679	17088	17841	15367

Catatan : *Angka Sementara

Sumber: Dinas Pertanian dan Ketahanan Pangan Provinsi Kepulauan Bangka Belitung

Tabel 3-3 Produksi Komoditas Padi (Padi Sawah+Padi Ladang) berdasarkan Kabupaten/ Kota, 2019-2023 (Ton)

Wilayah	2019	2020	2021	2022	2023*
(1)	(2)	(3)	(4)	(5)	(6)
Bangka	9666.2	10016	3379	3981	4917
Belitung	1649.6	1922	1121	876	736
Bangka Barat	5555.9	7014	4965	4358	2378
Bangka Tengah	904.9	1125	439	365	393
Bangka Selatan	15471.2	31149	36380	43875	55468
Belitung Timur	3875.6	3987	2522	3870	1646
Pangkalpinang	0	0	0	0	0
Bangka Belitung	37123.4	55213	48806	57325	65539

Catatan : *Angka Sementara

Sumber: Dinas Pertanian dan Ketahanan Pangan Provinsi Kepulauan Bangka Belitung

Tabel 3-4 Produktivitas Komoditas Padi (Padi Sawah+Padi Ladang) berdasarkan Kabupaten/Kota 2019-2023 (Ton/Ha)

Wilayah	2019	2020	2021	2022	2023*
(1)	(2)	(3)	(4)	(5)	(6)
Bangka	2	1.9	2.1	2.8	3.22
Belitung	2.1	2.5	2.6	2.2	2.5
Bangka Barat	1.6	2	1.7	2.2	3.02
Bangka Tengah	2.3	2.6	3.9	3.7	3.53
Bangka Selatan	3	3.1	3.4	3.5	4.61
Belitung Timur	2.8	2.5	2	2.5	2.61
Pangkalpinang	0	0	0	0	0
Bangka Belitung	13.8	14.6	15.7	16.9	19.49

Catatan : *Angka Sementara

Sumber: Dinas Pertanian dan Ketahanan Pangan Provinsi Kepulauan Bangka Belitung

Tabel 3-5 Luas Tanam Komoditas Bawang Merah berdasarkan Kabupaten/Kota, 2019-2023(Hektar)

Wilayah	2019	2020	2021	2022	2023*
(1)	(2)	(3)	(4)	(5)	(6)
Bangka	0	5.9	7.6	7.45	7,10
Belitung	7	1	0.2	3.2	3,64
Bangka Barat	2	0	1.5	1,50	0
Bangka Tengah	22	33.4	20.5	10.45	13,80
Bangka Selatan	19	2.7	0.8	0.25	0
Belitung Timur	0	0	0	1.2	3,71
Pangkalpinang	0	0	0.2	0	0
Bangka Belitung	50.0	42.9	30.8	30.8	30.8

Catatan : *Angka Sementara

Sumber: Dinas Pertanian dan Ketahanan Pangan Provinsi Kepulauan Bangka Belitung

Tabel 3-6 Luas Panen Komoditas Bawang Merah berdasarkan Kabupaten/Kota, 2019-2023 (Hektar)

Wilayah	2019	2020	2021	2022	2023*
(1)	(2)	(3)	(4)	(5)	(6)
Bangka	0	0.6	5.5	5.1	6.8
Belitung	6	1.0	0.01	3	3.13
Bangka Barat	2	0	1	0	0
Bangka Tengah	17	20.4	17.8	7.25	11.7
Bangka Selatan	14	0.5	0.5	0.25	0
Belitung Timur	0	0	0	0.1	5.56
Pangkalpinang	0	0	0.1	0	0
Bangka Belitung	39	22.5	24.9	15.7	27.19

Catatan : *Angka Sementara

Sumber: Dinas Pertanian dan Ketahanan Pangan Provinsi Kepulauan Bangka Belitung

Tabel 3-7 Produksi Komoditas Bawang Merah berdasarkan Kabupaten/Kota, 2019-2023 (Ton)

Wilayah	2019	2020	2021	2022	2023*
(1)	(2)	(3)	(4)	(5)	(6)
Bangka	0	3.8	25.4	8.82	190.8
Belitung	78.5	4.0	0.01	5.57	236.1
Bangka Barat	5.8	0	0.3	0	0
Bangka Tengah	78.0	148.9	180.6	62.82	959.65
Bangka Selatan	7.7	0.7	0.8	1.2	0
Belitung Timur	0	0	0	0.3	84.26
Pangkalpinang	0	0	0.8	0	0
Bangka Belitung	170	157.4	207.9	78.7	1470.81

Catatan : *Angka Sementara

Sumber: Dinas Pertanian dan Ketahanan Pangan Provinsi Kepulauan Bangka Belitung

Tabel 3-8 Produktivitas Komoditas Bawang Merah berdasarkan Kabupaten/Kota, 2019-2023 (Ton/Ha)

Wilayah	2019	2020	2021	2022	2023*
(1)	(2)	(3)	(4)	(5)	(6)
Bangka	0	6.3	4.65	1.73	1.7
Belitung	13.1	4.0	1	1.86	1.8
Bangka Barat	2.9	0	0.3	0	0
Bangka Tengah	4.6	7.3	10.12	8.66	8.6
Bangka Selatan	0.6	1.5	1.62	4.8	0
Belitung Timur	0	0	0	3	3.1
Pangkalpinang	0	0	8	0	0
Bangka Belitung	4.36	7.01	8.35	5.1	5.4

Catatan : *Angka Sementara

Sumber: Dinas Pertanian dan Ketahanan Pangan Provinsi Kepulauan Bangka Belitung

Tabel 3-9 Luas Tanam Komoditas Cabe Besar berdasarkan Kabupaten/Kota, 2019-2023 (Hektar)

Wilayah	2019	2020	2021	2022	2023*
(1)	(2)	(3)	(4)	(5)	(6)
Bangka	220.0	263.7	207.5	252.93	204.83
Belitung	48.0	41.6	31.9	40.73	47.83
Bangka Barat	48.0	74.6	67	86.83	72.95
Bangka Tengah	26.0	131.3	117.7	110.59	67.85
Bangka Selatan	52.0	69.3	6	35.4	49.78
Belitung Timur	36.0	41.7	34.5	46.2	21.55
Pangkalpinang	5.0	8.0	13.9	10.9	2.9
Bangka Belitung	435.0	630.2	478.6	583.6	467.69

Catatan : *Angka Sementara

Sumber: Dinas Pertanian dan Ketahanan Pangan Provinsi Kepulauan Bangka Belitung

Tabel 3-10 Luas Panen Komoditas Cabe Besar berdasarkan Kabupaten/Kota, 2019-2023 (Hektar)

Wilayah	2019	2020	2021	2022	2023*
(1)	(2)	(3)	(4)	(5)	(6)
Bangka	165	216.15	163.4	191.4	259.1
Belitung	35	34.5	30.40	31.8	51.1
Bangka Barat	34.0	47.8	53.7	72	62.39
Bangka Tengah	76.0	123.8	113.9	103.5	98
Bangka Selatan	32	45.7	3.5	21	44.38
Belitung Timur	22	34.2	30.2	40.4	23.85
Pangkalpinang	3	7.0	13.5	9.9	4.3
Bangka Belitung	435.0	630.2	408.6	470	543.12

Catatan : *Angka Sementara

Sumber: Dinas Pertanian dan Ketahanan Pangan Provinsi Kepulauan Bangka Belitung

Tabel 3-11 Produksi Komoditas Cabe Besar berdasarkan Kabupaten/Kota, 2019-2023 (Ton)

Wilayah	2019	2020	2021	2022	2023*
(1)	(2)	(3)	(4)	(5)	(6)
Bangka	1054.2	1770.6	2120.8	1736.5	1722
Belitung	150.0	251.5	156.9	147.2	428.6
Bangka Barat	76.2	236.9	578.9	786.8	1055.1
Bangka Tengah	1062.1	4044.5	1973.3	2860.8	2962.3
Bangka Selatan	47.9	108.0	5.8	90.4	146.4
Belitung Timur	69.6	523.7	204.3	410.7	102.6
Pangkalpinang	7.7	19.4	19.6	23.7	14.1
Bangka Belitung	2467.7	6954.6	5059.5	6056.1	6431.3

Catatan : *Angka Sementara

Sumber: Dinas Pertanian dan Ketahanan Pangan Provinsi Kepulauan Bangka Belitung

Tabel 3-12 Produktivitas Komoditas Cabe Besar berdasarkan Kabupaten/Kota, 2019-2023 (Ton/Ha)

Wilayah	2019	2020	2021	2022	2023*
(1)	(2)	(3)	(4)	(5)	(6)
Bangka	6.4	8.2	12.98	9.07	6.6
Belitung	4.3	7.3	5.16	4.63	8.4
Bangka Barat	2.2	5.0	10.8	10.9	17.01
Bangka Tengah	14.0	32.7	17.33	27.63	30.2
Bangka Selatan	1.5	2.4	1.63	4.31	3.3
Belitung Timur	3.2	15.3	6.78	10.17	4.4
Pangkalpinang	2.6	2.8	1.45	2.39	3.2
Bangka Belitung	6.72	13.66	12.38	12.89	11.8

Catatan : *Angka Sementara

Sumber: Dinas Pertanian dan Ketahanan Pangan Provinsi Kepulauan Bangka Belitung

Tabel 3-13 Luas Tanam Komoditas Cabe Rawit berdasarkan Kabupaten/Kota, 2019-2023 (Hektar)

Wilayah	2019	2020	2021	2022	2023*
(1)	(2)	(3)	(4)	(5)	(6)
Bangka	249.0	290.9	295.7	363.3	327.64
Belitung	52.0	56.9	50.1	91.5	89.14
Bangka Barat	49.0	60.8	61.2	62.3	64.11
Bangka Tengah	10.0	49.0	46.1	50.1	30.7
Bangka Selatan	106.0	104.1	92.2	73.1	70.89
Belitung Timur	72.0	86.2	67.0	64.5	30.01
Pangkalpinang	2.0	4.0	0.8	1.4	2.4
Bangka Belitung	540.0	651.8	613.0	706.1	614.89

Catatan : *Angka Sementara

Sumber: Dinas Pertanian dan Ketahanan Pangan Provinsi Kepulauan Bangka Belitung

Tabel 3-14 Luas Panen Komoditas Cabe Rawit berdasarkan Kabupaten/Kota, 2019-2023 (Hektar)

Wilayah	2019	2020	2021	2022	2023*
(1)	(2)	(3)	(4)	(5)	(6)
Bangka	203.0	233.8	239.2	261.6	350.78
Belitung	41.0	47.9	46.0	74.3	96.13
Bangka Barat	38	29.8	47.7	51	50.88
Bangka Tengah	40	45.5	44.9	45.1	44.55
Bangka Selatan	70.0	77.1	70.7	42	77.7
Belitung Timur	60	65.9	59.2	53.5	35.75
Pangkalpinang	1	4.0	0.7	1.1	2.6
Bangka Belitung	453.0	503.9	508.4	528.5	658.39

Catatan : *Angka Sementara

Sumber: Dinas Pertanian dan Ketahanan Pangan Provinsi Kepulauan Bangka Belitung

Tabel 3-15 Produksi Komoditas Cabe Rawit berdasarkan Kabupaten/Kota, 2019-2023 (Ton)

Wilayah	2019	2020	2021	2022	2023*
(1)	(2)	(3)	(4)	(5)	(6)
Bangka	1207.8	1708.1	2313.9	1696.6	1458.7
Belitung	191.6	204.7	171.5	259.9	1060.8
Bangka Barat	65.8	108.2	303.2	401.1	665.9
Bangka Tengah	271.4	928.0	663.4	883.2	1408.9
Bangka Selatan	127.5	155.6	192.4	133.1	182.6
Belitung Timur	137.2	274.4	306.6	333.4	86
Pangkalpinang	0.6	7.0	3.2	2.5	6
Bangka Belitung	2001.9	3385.9	3954.1	3709.8	4869.2

Catatan : *Angka Sementara

Sumber: Dinas Pertanian dan Ketahanan Pangan Provinsi Kepulauan Bangka Belitung

Tabel 3-16 Produktivitas Komoditas Cabe Rawit berdasarkan Kabupaten/Kota, 2019-2023 (Ton/Ha)

Wilayah	2019	2020	2021	2022	2023*
(1)	(2)	(3)	(4)	(5)	(6)
Bangka	5.9	7.3	9.67	6.48	4.16
Belitung	4.7	4.3	3.73	3.5	11.05
Bangka Barat	1.7	3.6	6.4	7.9	13.3
Bangka Tengah	6.8	20.4	14.79	19.6	32.02
Bangka Selatan	1.8	2.0	2.72	3.17	2.3
Belitung Timur	2.3	4.2	5.18	6.23	2.44
Pangkalpinang	0.6	1.8	4.54	2.23	3
Bangka Belitung	4.42	6.72	7.78	7.02	7.4

Catatan : *Angka Sementara

Sumber: Dinas Pertanian dan Ketahanan Pangan Provinsi Kepulauan Bangka Belitung

Tabel 3-17 Luas Tanam Komoditas Alpukat berdasarkan Kabupaten/Kota, 2019-2023 (Hektar)

Wilayah	2019	2020	2021	2022	2023*
(1)	(2)	(3)	(4)	(5)	(6)
Bangka	56.47	157.84	214.85	268.77	268.5
Belitung	9.05	9.53	9.99	20.75	20.7
Bangka Barat	61.09	164.42	195.65	220.97	219.8
Bangka Tengah	24.46	27.45	36.50	44.35	43
Bangka Selatan	14.12	38.94	52.17	59.49	58.5
Belitung Timur	5.94	6.94	8.09	8.99	8.8
Pangkalpinang	6.81	15.63	20.95	24.01	23.5
Bangka Belitung	177.9	420.8	538.20	647.33	643.06

Catatan : *Angka Sementara

Sumber: Dinas Pertanian dan Ketahanan Pangan Provinsi Kepulauan Bangka Belitung

Tabel 3-18 Luas Panen Komoditas Alpukat berdasarkan Kabupaten/Kota, 2019-2023 (Hektar)

Wilayah	2019	2020	2021	2022	2023*
(1)	(2)	(3)	(4)	(5)	(6)
Bangka	12.7	17.59	52.96	60.51	84.27
Belitung	2.06	1.10	4.13	4.15	4.67
Bangka Barat	8.26	15.01	39.45	34.96	26.24
Bangka Tengah	8.75	9.15	12.35	12.35	17.55
Bangka Selatan	7.06	8.70	12.35	14.71	17.9
Belitung Timur	0.99	1.70	3.34	2.98	4.09
Pangkalpinang	1.84	2.05	1.90	6.47	6.46
Bangka Belitung	41.7	55.3	124.58	136.13	161.18

Catatan : *Angka Sementara

Sumber: Dinas Pertanian dan Ketahanan Pangan Provinsi Kepulauan Bangka Belitung

Tabel 3-19 Produksi Komoditas Alpukat berdasarkan Kabupaten/Kota, 2019-2023 (Ton)

Wilayah	2019	2020	2021	2022	2023*
(1)	(2)	(3)	(4)	(5)	(6)
Bangka	192.60	294.39	522.5	765.53	620.2
Belitung	9.70	12.24	25.8	27.4	28.8
Bangka Barat	119.40	305.30	664.3	597.79	110.2
Bangka Tengah	10650	13976	163.5	189.53	232
Bangka Selatan	37.10	51.09	69.0	97.5	68.2
Belitung Timur	8.30	10.05	40.4	35.56	13.1
Pangkalpinang	17.80	26	23.2	28.8	31.9
Bangka Belitung	491.4	838.8	1508.72	1742.11	1104.7

Catatan : *Angka Sementara

Sumber: Dinas Pertanian dan Ketahanan Pangan Provinsi Kepulauan Bangka Belitung

Tabel 3-20 Produktivitas Komoditas Alpukat berdasarkan Kabupaten/Kota, 2019-2023 (Ton/Ha)

Wilayah	2019	2020	2021	2022	2023*
(1)	(2)	(3)	(4)	(5)	(6)
Bangka	15.15	16.74	9.87	12.65	7.35
Belitung	4.71	11.13	6.23	6.6	6.16
Bangka Barat	14.46	20.34	16.84	17.1	4.19
Bangka Tengah	12.17	15.27	13.24	15.35	13.21
Bangka Selatan	5.25	5.87	6.61	6.63	3.81
Belitung Timur	8.38	5.91	12.10	11.93	3.2
Pangkalpinang	9.67	12.68	12.21	4.45	4.93
Bangka Belitung	11.79	15.17	12.11	12.8	6.85

Catatan : *Angka Sementara

Sumber: Dinas Pertanian dan Ketahanan Pangan Provinsi Kepulauan Bangka Belitung

Tabel 3-21 Luas Tanam Komoditas Durian berdasarkan Kabupaten/Kota, 2019-2023 (Hektar)

Wilayah	2019	2020	2021	2022	2023*
(1)	(2)	(3)	(4)	(5)	(6)
Bangka	670.84	715.97	680.91	709.73	690.3
Belitung	267.43	271.58	298.32	272.71	264.2
Bangka Barat	463.63	600.25	721.67	753.32	748.9
Bangka Tengah	324.98	330.83	344.33	349.83	345.4
Bangka Selatan	166.36	221.67	221.35	232.63	226.4
Belitung Timur	171.72	168.36	169.41	172.2	169.8
Pangkalpinang	9.40	9.50	10.95	10.63	10
Bangka Belitung	2074.4	2318.2	2446.94	2501.05	2455.2

Catatan : *Angka Sementara

Sumber: Dinas Pertanian dan Ketahanan Pangan Provinsi Kepulauan Bangka Belitung

Tabel 3-22 Luas Panen Komoditas Durian berdasarkan Kabupaten/Kota, 2019-2023 (Hektar)

Wilayah	2019	2020	2021	2022	2023*
(1)	(2)	(3)	(4)	(5)	(6)
Bangka	271.9	130.25	212.17	102.42	100.75
Belitung	108.9	34.34	76.72	39.68	156.5
Bangka Barat	134.5	69.20	214.60	42.7	12.49
Bangka Tengah	156.2	109.56	118.90	52.07	172.55
Bangka Selatan	91.4	64.11	36.62	13.94	16.93
Belitung Timur	78.7	35.26	77.25	62.83	54.2
Pangkalpinang	3.4	2.91	0.40	2.82	0.43
Bangka Belitung	844.9	445.6	736.66	316.46	513.85

Catatan : *Angka Sementara

Sumber: Dinas Pertanian dan Ketahanan Pangan Provinsi Kepulauan Bangka Belitung

Tabel 3-23 Produksi Komoditas Durian berdasarkan Kabupaten/Kota, 2019-2023 (Ton)

Wilayah	2019	2020	2021	2022	2023*
(1)	(2)	(3)	(4)	(5)	(6)
Bangka	2085.10	1165.30	1996.1	1180.83	1185.1
Belitung	875.80	873.50	267.5	61.9	1360.8
Bangka Barat	1096.90	468.75	1600.4	158.25	144.3
Bangka Tengah	1328	881.55	1238.8	387.52	1594.6
Bangka Selatan	862	561.91	517.0	153.12	55.1
Belitung Timur	972.20	347.30	588.4	302.6	353.7
Pangkalpinang	26.90	13.90	3.8	24.3	3.8
Bangka Belitung	7246.9	4312.2	6211.93	2268.51	4697.6

Catatan : *Angka Sementara

Sumber: Dinas Pertanian dan Ketahanan Pangan Provinsi Kepulauan Bangka Belitung

Tabel 3-24 Produktivitas Komoditas Durian berdasarkan Kabupaten/Kota, 2019-2023 (Ton/Ha)

Wilayah	2019	2020	2021	2022	2023*
(1)	(2)	(3)	(4)	(5)	(6)
Bangka	7.67	8.95	9.41	11.53	11.76
Belitung	8.05	25.44	3.49	1.56	8.69
Bangka Barat	8.16	6.77	7.46	3.71	11.55
Bangka Tengah	8.50	8.05	10.42	7.44	9.24
Bangka Selatan	9.43	8.76	14.12	10.98	3.25
Belitung Timur	12.36	9.85	7.62	4.82	6.52
Pangkalpinang	7.91	4.78	9.50	8.62	8.83
Bangka Belitung	8.58	9.68	8.43	7.17	9.14

Catatan : *Angka Sementara

Sumber: Dinas Pertanian dan Ketahanan Pangan Provinsi Kepulauan Bangka Belitung

Tabel 3-25 Luas Tanam Komoditas Jeruk Siam/Kepron berdasarkan Kabupaten/Kota, 2019-2023 (Hektar)

Wilayah	2019	2020	2021	2022	2023*
(1)	(2)	(3)	(4)	(5)	(6)
Bangka	151.17	157.82	223.23	206.1	169.06
Belitung	30.92	29.31	28.97	27.42	27.2
Bangka Barat	12.63	14.13	19.68	15.03	14.03
Bangka Tengah	234.78	223.01	203.96	135.17	103.6
Bangka Selatan	64.57	66.08	48.99	35.7	29.6
Belitung Timur	21.95	21.74	21.80	21.43	21.3
Pangkalpinang	0.08	0.08	0	0.08	0
Bangka Belitung	516.1	512.2	546.71	440.91	365.2

Catatan : *Angka Sementara

Sumber: Dinas Pertanian dan Ketahanan Pangan Provinsi Kepulauan Bangka Belitung

Tabel 3-26 Luas Panen Komoditas Jeruk Siam/Keprak berdasarkan Kabupaten/Kota, 2019-2023 (Hektar)

Wilayah	2019	2020	2021	2022	2023*
(1)	(2)	(3)	(4)	(5)	(6)
Bangka	22.9	57.05	66.38	47.01	27.05
Belitung	2.8	2.03	3.41	1.76	2.33
Bangka Barat	1.3	3.11	3.38	1.75	0.63
Bangka Tengah	6.7	14.35	4.92	89.24	57.04
Bangka Selatan	14.3	17.73	6.99	7.09	1.16
Belitung Timur	0.2	0.26	0.84	0.71	0.68
Pangkalpinang	0	0.04	0	0.08	0.04
Bangka Belitung	48.2	94.6	85.91	147.63	88.93

Catatan : *Angka Sementara

Sumber: Dinas Pertanian dan Ketahanan Pangan Provinsi Kepulauan Bangka Belitung

Tabel 3-27 Produksi Komoditas Jeruk Siam/Kepron berdasarkan Kabupaten/Kota, 2019-2023 (Ton)

Wilayah	2019	2020	2021	2022	2023*
(1)	(2)	(3)	(4)	(5)	(6)
Bangka	786	2292.52	1415.8	639.38	604.3
Belitung	36.30	139.10	48.8	25.92	88.8
Bangka Barat	15.50	41.50	23.4	4.3	2.5
Bangka Tengah	51.40	154.68	38.9	310.77	222.8
Bangka Selatan	84.60	154.64	45.2	83.28	6.2
Belitung Timur	4.80	4.60	11.4	36.5	2.5
Pangkalpinang	0.50	0.80	0	0.6	0.4
Bangka Belitung	979.1	2787.8	2787.8	1100.75	927.5

Catatan : *Angka Sementara

Sumber: Dinas Pertanian dan Ketahanan Pangan Provinsi Kepulauan Bangka Belitung

Tabel 3-28 Produktivitas Komoditas Jeruk Siam/Kepron berdasarkan Kabupaten/Kota, 2019-2023 (Ton/Ha)

Wilayah	2019	2020	2021	2022	2023*
(1)	(2)	(3)	(4)	(5)	(6)
Bangka	34.36	40.19	21.33	13.6	22.3
Belitung	12.90	68.52	14.30	14.77	38.1
Bangka Barat	11.92	13.37	6.93	2.46	3.9
Bangka Tengah	7.66	10.78	7.90	3.48	3.9
Bangka Selatan	5.92	8.72	6.47	11.75	5.3
Belitung Timur	25.60	17.52	13.65	51.23	3.6
Pangkalpinang	20	21.33	0	8	10
Bangka Belitung	20.31	29.48	18.43	7.46	10.4

Catatan : *Angka Sementara

Sumber: Dinas Pertanian dan Ketahanan Pangan Provinsi Kepulauan Bangka Belitung

Tabel 3-29 Luas Tanam Komoditas Manggis berdasarkan Kabupaten/Kota, 2019-2023 (Hektar)

Wilayah	2019	2020	2021	2022	2023*
(1)	(2)	(3)	(4)	(5)	(6)
Bangka	103.75	106.64	107.33	100.17	208.8
Belitung	448.44	435.58	443.45	437	1693.7
Bangka Barat	53.54	55.54	53.2	44	157.5
Bangka Tengah	47.6	46.9	47.05	36.04	114.8
Bangka Selatan	33.59	33.94	29.34	26.84	69.2
Belitung Timur	354.82	347.85	345.33	330.62	1276.8
Pangkalpinang	12.8	12.71	13.41	13.31	39.8
Bangka Belitung	1054.5	1039.2	1039.11	987.98	11.03

Catatan : *Angka Sementara

Sumber: Dinas Pertanian dan Ketahanan Pangan Provinsi Kepulauan Bangka Belitung

Tabel 3-30 Luas Panen Komoditas Manggis berdasarkan Kabupaten/Kota, 2018-2022 (Hektar)

Wilayah	2018	2019	2020	2021	2022
(1)	(2)	(3)	(4)	(5)	(6)
Bangka	33.8	43.7	21.38	24.40	19.81
Belitung	60.6	70.4	41.40	185.51	123.06
Bangka Barat	29.0	18.8	13.80	9.30	0.4
Bangka Tengah	20.5	23.2	2.70	3.20	5.12
Bangka Selatan	6.5	9.9	6.91	2.50	1.66
Belitung Timur	136.7	253.1	181.67	18.50	11.09
Pangkalpinang	2.4	5.7	3	1.25	3.57
Bangka Belitung	217.8	424.6	270.9	244.66	164.71

Catatan : *Angka Sementara

Sumber: Dinas Pertanian dan Ketahanan Pangan Provinsi Kepulauan Bangka Belitung

Tabel 3-31 Produksi Komoditas Manggis berdasarkan Kabupaten/Kota, 2019-2023 (Ton)

Wilayah	2019	2020	2021	2022	2023*
(1)	(2)	(3)	(4)	(5)	(6)
Bangka	251.90	129.31	84.0	137.14	23.6
Belitung	310.40	1131	202.2	107.85	322.9
Bangka Barat	129.50	88.65	31.9	1.96	30
Bangka Tengah	160.90	19.47	43.7	10.06	6.8
Bangka Selatan	24.90	16.16	9.9	6.35	12.5
Belitung Timur	1471.5	209.50	19.3	106.4	44
Pangkalpinang	26.90	18	7.0	19	1
Bangka Belitung	2376	1612.1	397.96	388.75	441.1

Catatan : *Angka Sementara

Sumber: Dinas Pertanian dan Ketahanan Pangan Provinsi Kepulauan Bangka Belitung

Tabel 3-32 Produktivitas Komoditas Manggis berdasarkan Kabupaten/Kota, 2019-2023 (Ton/Ha)

Wilayah	2019	2020	2021	2022	2023*
(1)	(2)	(3)	(4)	(5)	(6)
Bangka	5.77	6.05	3.44	6.92	1.37
Belitung	4.41	27.32	1.09	0.88	3.73
Bangka Barat	6.89	6.42	3.43	4.9	4.8
Bangka Tengah	6.95	7.21	13.64	1.96	0.89
Bangka Selatan	2.52	2.34	3.96	3.82	3.12
Belitung Timur	5.81	1.15	1.04	9.59	1.58
Pangkalpinang	4.75	6	5.60	5.32	1
Bangka Belitung	5.60	5.95	1.63	2.36	2.93

Catatan : *Angka Sementara

Sumber: Dinas Pertanian dan Ketahanan Pangan Provinsi Kepulauan Bangka Belitung

Tabel 3-33 Luas Tanam Komoditas Kacang Panjang berdasarkan Kabupaten/Kota, 2019-2023 (Hektar)

Wilayah	2019	2020	2021	2022	2023*
(1)	(2)	(3)	(4)	(5)	(6)
Bangka	212	221.70	235.2	206.09	144.68
Belitung	52	54.20	40.3	55.7	49.44
Bangka Barat	1900	1923	16.0	23.27	7.12
Bangka Tengah	11	12.65	20.9	22.7	16.6
Bangka Selatan	32	29.60	19.9	25.5	16.97
Belitung Timur	62	65	45.0	30.4	14.55
Pangkalpinang	0	2	1.4	1	0.3
Bangka Belitung	388.0	404.4	378.5	364.66	249.66

Catatan : *Angka Sementara

Sumber: Dinas Pertanian dan Ketahanan Pangan Provinsi Kepulauan Bangka Belitung

Tabel 3-34 Luas Panen Komoditas Kacang Panjang berdasarkan Kabupaten/Kota, 2019-2023 (Hektar)

Wilayah	2019	2020	2021	2022	2023*
(1)	(2)	(3)	(4)	(5)	(6)
Bangka	185.0	189	206.7	183.09	154.64
Belitung	48.0	50.20	37.7	43.06	56.12
Bangka Barat	17.0	16.93	14.1	18.93	8.82
Bangka Tengah	30.0	11.80	20.0	21.6	17.85
Bangka Selatan	25.0	21.60	15.2	18.95	19
Belitung Timur	48.0	59	42.1	26.5	18.8
Pangkalpinang	0	1	1.4	0.9	0.2
Bangka Belitung	353.0	349.5	337.1	313.03	275.43

Catatan : *Angka Sementara

Sumber: Dinas Pertanian dan Ketahanan Pangan Provinsi Kepulauan Bangka Belitung

Tabel 3-35 Produksi Komoditas Kacang Panjang berdasarkan Kabupaten/Kota, 2019-2023 (Ton)

Wilayah	2019	2020	2021	2022	2023*
(1)	(2)	(3)	(4)	(5)	(6)
Bangka	1164.30	1252.52	2060.6	2039.8	1833.2
Belitung	247.70	201.38	120.8	263.67	960.5
Bangka Barat	36.10	98.22	67.1	90.88	109.1
Bangka Tengah	170.50	185.38	284.0	264.12	223
Bangka Selatan	48.90	33.17	39.4	43.11	39
Belitung Timur	149.5	392.80	204.8	120.9	65.4
Pangkalpinang	0	2.40	6.0	4.68	0.3
Bangka Belitung	1817	2165.9	2782.7	2827.16	3230.6

Catatan : *Angka Sementara

Sumber: Dinas Pertanian dan Ketahanan Pangan Provinsi Kepulauan Bangka Belitung

Tabel 3-36 Produktivitas Komoditas Kacang Panjang berdasarkan Kabupaten/Kota, 2019-2023 (Ton/Ha)

Wilayah	2019	2020	2021	2022	2023*
(1)	(2)	(3)	(4)	(5)	(6)
Bangka	6.29	6.63	9.97	11.14	11.9
Belitung	5.16	4.01	3.20	6.12	17.15
Bangka Barat	2.12	5.80	4.8	4.8	12.3
Bangka Tengah	5.68	15.71	14.23	12.23	12.5
Bangka Selatan	1.96	1.54	2.59	2.27	2.05
Belitung Timur	3.11	6.66	4.87	4.56	3.4
Pangkalpinang	0	2.40	4.26	5.2	1.5
Bangka Belitung	5.15	6.20	8.26	9.03	11.74

Catatan : *Angka Sementara

Sumber: Dinas Pertanian dan Ketahanan Pangan Provinsi Kepulauan Bangka Belitung

Tabel 3-37 Luas Tanam Komoditas Ketimun berdasarkan Kabupaten/Kota, 2019-2023 (Hektar)

Wilayah	2019	2020	2021	2022	2023*
(1)	(2)	(3)	(4)	(5)	(6)
Bangka	280	327.35	327.8	286.5	279.6
Belitung	52	55.7	47.8	70.4	54.9
Bangka Barat	29	15.33	22.5	23.1	10.3
Bangka Tengah	11	32.30	29.2	36	29.7
Bangka Selatan	25	20.30	12.5	17.8	18.07
Belitung Timur	56	71	48.4	37.6	19.25
Pangkalpinang	6	9	4.7	6.9	4.8
Bangka Belitung	459.0	531.0	492.8	478.2	416.84

Catatan : *Angka Sementara

Sumber: Dinas Pertanian dan Ketahanan Pangan Provinsi Kepulauan Bangka Belitung

Tabel 3-38 Luas Panen Komoditas Ketimun berdasarkan Kabupaten/Kota, 2019-2023 (Hektar)

Wilayah	2019	2020	2021	2022	2023*
(1)	(2)	(3)	(4)	(5)	(6)
Bangka	242.0	290.45	292.5	286.5	299.34
Belitung	49.0	52.10	42.5	70.4	61.5
Bangka Barat	27.0	11.67	18.5	23.1	10.2
Bangka Tengah	35.0	29.60	28.2	36	34.4
Bangka Selatan	19.0	16.75	10.3	17.8	17.6
Belitung Timur	50.0	64.50	45.2	37.6	23.3
Pangkalpinang	5.0	8	4.7	6.9	3.9
Bangka Belitung	427.0	473.1	441.8	419.1	450.52

Catatan : *Angka Sementara

Sumber: Dinas Pertanian dan Ketahanan Pangan Provinsi Kepulauan Bangka Belitung

Tabel 3-39 Produksi Komoditas Ketimun berdasarkan Kabupaten/Kota, 2019-2023 (Ton)

Wilayah	2019	2020	2021	2022	2023*
(1)	(2)	(3)	(4)	(5)	(6)
Bangka	2247	2839.15	3838.6	3178.6	3541.3
Belitung	589	462.02	379.3	588.6	942
Bangka Barat	166	153.67	117.7	119.4	164.8
Bangka Tengah	416.50	430.68	457.7	652.4	668.1
Bangka Selatan	60.70	74.36	37.1	35.9	47.4
Belitung Timur	143.6	474.10	326.5	184.2	121.4
Pangkalpinang	65.20	30.60	27.3	21.4	32.1
Bangka Belitung	3688	4464.6	5184.1	4780.6	5517.4

Catatan : *Angka Sementara

Sumber: Dinas Pertanian dan Ketahanan Pangan Provinsi Kepulauan Bangka Belitung

Tabel 3-40 Produktivitas Komoditas Ketimun berdasarkan Kabupaten/Kota, 2019-2023 (Ton/Ha)

Wilayah	2019	2020	2021	2022	2023*
(1)	(2)	(3)	(4)	(5)	(6)
Bangka	9.29	9.78	13.13	12.5	11.8
Belitung	12.02	8.87	8.92	10.06	15.4
Bangka Barat	6.15	13.17	6.4	6.9	16.1
Bangka Tengah	11.90	14.55	16.26	19.62	19.4
Bangka Selatan	3.19	4.44	3.60	2.59	2.6
Belitung Timur	2.87	7.35	7.23	5.24	5.2
Pangkalpinang	13.04	3.83	5.81	3.15	8.2
Bangka Belitung	8.64	9.44	11.73	11.41	12.2

Catatan : *Angka Sementara

Sumber: Dinas Pertanian dan Ketahanan Pangan Provinsi Kepulauan Bangka Belitung

Tabel 3-41 Luas Tanam Komoditas Terung berdasarkan Kabupaten/Kota, 2019-2023 (Hektar)

Wilayah	2019	2020	2021	2022	2023*
(1)	(2)	(3)	(4)	(5)	(6)
Bangka	215	204.75	197.9	164.7	129.85
Belitung	31	18.96	10.1	46.2	46.53
Bangka Barat	29	22.15	21.5	22.8	13.76
Bangka Tengah	12	20.60	32.1	43.2	18.7
Bangka Selatan	38	28.23	19.5	24.8	19.02
Belitung Timur	61	59.25	43.4	31.2	15.9
Pangkalpinang	0	1	3.2	2.4	1.4
Bangka Belitung	386.0	354.9	327.5	335.2	245.16

Catatan : *Angka Sementara

Sumber: Dinas Pertanian dan Ketahanan Pangan Provinsi Kepulauan Bangka Belitung

Tabel 3-42 Luas Panen Komoditas Terung berdasarkan Kabupaten/Kota, 2019-2023 (Hektar)

Wilayah	2019	2020	2021	2022	2023*
(1)	(2)	(3)	(4)	(5)	(6)
Bangka	186	178.85	168.2	143.9	156.6
Belitung	28	17.56	9.6	35.1	46.72
Bangka Barat	21	15.22	15.7	19.5	14.89
Bangka Tengah	27	20.10	29.9	41.7	28.15
Bangka Selatan	28	21.65	15.5	16.7	21.65
Belitung Timur	53	52	39.4	26.3	20.05
Pangkalpinang	0	1	3.2	2.3	0.9
Bangka Belitung	343.0	306.4	281.3	285.5	288.96

Catatan : *Angka Sementara

Sumber: Dinas Pertanian dan Ketahanan Pangan Provinsi Kepulauan Bangka Belitung

Tabel 3-43 Produksi Komoditas Terung berdasarkan Kabupaten/Kota, 2019-2023 (Ton)

Wilayah	2019	2020	2021	2022	2023*
(1)	(2)	(3)	(4)	(5)	(6)
Bangka	1943	2204.17	2598	2193.7	1950.4
Belitung	134.70	79.11	58.9	305.4	744.4
Bangka Barat	97	79.80	74.7	132.8	294.1
Bangka Tengah	457.10	412.77	782.3	772.8	770.3
Bangka Selatan	85.80	60.20	52.6	62.2	61.1
Belitung Timur	170.7	410.30	223.5	146.2	90.6
Pangkalpinang	0	2.30	11.5	4.7	7.9
Bangka Belitung	2888.3	3248.6	3801.5	3617.8	3919.1

Catatan : *Angka Sementara

Sumber: Dinas Pertanian dan Ketahanan Pangan Provinsi Kepulauan Bangka Belitung

Tabel 3-44 Produktivitas Komoditas Terung berdasarkan Kabupaten/Kota, 2019-2023 (Ton/Ha)

Wilayah	2019	2020	2021	2022	2023*
(1)	(2)	(3)	(4)	(5)	(6)
Bangka	10.45	12.32	15.45	15.24	12.5
Belitung	4.81	4.51	6.16	8.7	16.18
Bangka Barat	4.62	5.24	4.8	6.8	21
Bangka Tengah	16.93	20.54	26.15	18.53	27.5
Bangka Selatan	3.06	2.78	3.40	3.72	2.9
Belitung Timur	3.22	7.89	5.67	5.56	4.5
Pangkalpinang	0	2.30	3.65	2.06	8.7
Bangka Belitung	8.42	10.60	13.51	12.67	13.6

Catatan : *Angka Sementara

Sumber: Dinas Pertanian dan Ketahanan Pangan Provinsi Kepulauan Bangka Belitung

Tabel 3-45 Luas Tanam Komoditas Semangka berdasarkan Kabupaten/Kota, 2019-2023 (Hektar)

Wilayah	2019	2020	2021	2022	2023*
(1)	(2)	(3)	(4)	(5)	(6)
Bangka	53	80.85	86.6	116.25	92.35
Belitung	9	10	10.1	9	17.4
Bangka Barat	40	66.77	19.9	58	61.25
Bangka Tengah	2	21.40	38.5	56.95	49.55
Bangka Selatan	23	19.50	7.3	29.85	19.75
Belitung Timur	10	11	13.5	13.21	4.2
Pangkalpinang	1	0	0.1	0	1
Bangka Belitung	138.0	209.5	176.0	283.26	245.5

Catatan : *Angka Sementara

Sumber: Dinas Pertanian dan Ketahanan Pangan Provinsi Kepulauan Bangka Belitung

Tabel 3-46 Luas Panen Komoditas Semangka berdasarkan Kabupaten/Kota, 2019-2023 (Hektar)

Wilayah	2019	2020	2021	2022	2023*
(1)	(2)	(3)	(4)	(5)	(6)
Bangka	45.0	70.90	72.6	103.75	88.7
Belitung	9.0	10	9.1	6.1	11.14
Bangka Barat	37.0	59.82	16.9	45	42.75
Bangka Tengah	23.0	21.40	26.7	47.95	38.9
Bangka Selatan	17.0	13	4.3	23.7	15.25
Belitung Timur	9.0	9.0	12.2	11.96	4.45
Pangkalpinang	1	0	0.1	0	0
Bangka Belitung	140.0	184.1	141.9	238.46	201.19

Catatan : *Angka Sementara

Sumber: Dinas Pertanian dan Ketahanan Pangan Provinsi Kepulauan Bangka Belitung

Tabel 3-47 Produksi Komoditas Semangka berdasarkan Kabupaten/Kota, 2019-2023(Ton)

Wilayah	2019	2020	2021	2022	2023*
(1)	(2)	(3)	(4)	(5)	(6)
Bangka	1011.50	2046.85	1374.8	1780.17	1367.1
Belitung	32.50	34	23.1	39.56	259.8
Bangka Barat	549.60	583.30	222.9	564.73	618
Bangka Tengah	636.40	1197.80	521.4	678	325.8
Bangka Selatan	190.60	202.41	68.5	443.44	237.7
Belitung Timur	32.0	79.40	54.9	99.29	34.5
Pangkalpinang	0.70	0	2.0	0	0
Bangka Belitung	2453.3	4143.8	2267.5	3605.18	2843

Catatan : *Angka Sementara

Sumber: Dinas Pertanian dan Ketahanan Pangan Provinsi Kepulauan Bangka Belitung

Tabel 3-48 Produktivitas Komoditas Semangka berdasarkan Kabupaten/Kota, 2019-2023 (Ton/Ha)

Wilayah	2019	2020	2021	2022	2023*
(1)	(2)	(3)	(4)	(5)	(6)
Bangka	22.48	28.87	18.95	17.16	15.4
Belitung	3.61	3.40	2.54	6.49	23.3
Bangka Barat	14.85	9.75	13.2	12.55	14.4
Bangka Tengah	27.67	55.97	19.53	14.14	8.3
Bangka Selatan	11.21	15.57	15.93	18.71	15.6
Belitung Timur	3.56	8.82	4.50	8.3	7.8
Pangkalpinang	0.70	0	20	0	0
Bangka Belitung	17.40	22.51	15.99	15.12	14.14

Catatan : *Angka Sementara

Sumber: Dinas Pertanian dan Ketahanan Pangan Provinsi Kepulauan Bangka Belitung

Tabel 3-49 Luas Tanam Komoditas Melon berdasarkan Kabupaten/Kota, , 2019-2023 (Hektar)

Wilayah	2019	2020	2021	2022	2023*
(1)	(2)	(3)	(4)	(5)	(6)
Bangka	8	11.75	21.1	13.2	20.2
Belitung	0	0.25	2.3	0.4	0.4
Bangka Barat	2	3.06	1.5	0	0
Bangka Tengah	0	2.10	1.5	1.7	1.15
Bangka Selatan	0	0.85	1.1	0	0.5
Belitung Timur	0	0.35	1.4	0.1	0.12
Pangkalpinang	0	0	0.2	0.5	0
Bangka Belitung	10.0	18.4	28.9	15.9	22.37

Catatan : *Angka Sementara

Sumber: Dinas Pertanian dan Ketahanan Pangan Provinsi Kepulauan Bangka Belitung

Tabel 3-50 Luas Panen Komoditas Melon berdasarkan Kabupaten/Kota, , 2019-2023 (Hektar)

Wilayah	2019	2020	2021	2022	2023
(1)	(2)	(3)	(4)	(5)	(6)
Bangka	7	9.45	17.6	13	15.2
Belitung	0	0	2.3	0.4	0.1
Bangka Barat	1	1.06	1.3	0	0
Bangka Tengah	1	2.10	1.0	1.7	1.15
Bangka Selatan	0	0	0.3	0	0.5
Belitung Timur	0	0.35	1.4	0.1	0.01
Pangkalpinang	0	0	0.2	0.4	0
Bangka Belitung	9.0	13.0	23.9	15.6	16.96

Catatan : *Angka Sementara

Sumber: Dinas Pertanian dan Ketahanan Pangan Provinsi Kepulauan Bangka Belitung

Tabel 3-51 Produksi Komoditas Melon berdasarkan Kabupaten/Kota, , 2019-2023 (Ton)

Wilayah	2019	2020	2021	2022	2023*
(1)	(2)	(3)	(4)	(5)	(6)
Bangka	295	370.50	212.8	227.2	364.1
Belitung	0	0	10.4	3.5	0.2
Bangka Barat	5	5.10	13.0	0	0
Bangka Tengah	1	123.82	13.3	17.2	9
Bangka Selatan	0	0	4.0	0	6
Belitung Timur	0	7	11.0	0.1	0.01
Pangkalpinang	0	0	2.0	3	0
Bangka Belitung	301.0	506.4	266.4	250.9	379.3

Catatan : *Angka Sementara

Sumber: Dinas Pertanian dan Ketahanan Pangan Provinsi Kepulauan Bangka Belitung

Tabel 3-52 Produktivitas Komoditas Melon berdasarkan Kabupaten/Kota , 2019-2023 (Ton/Ha)

Wilayah	2019	2020	2021	2022	2023*
(1)	(2)	(3)	(4)	(5)	(6)
Bangka	42.14	39.21	12.12	17.54	23.9
Belitung	0	0	4.50	8.75	2
Bangka Barat	5	4.81	10.4	0	0
Bangka Tengah	1	58.96	13.57	10.12	7.8
Bangka Selatan	0	0	16	0	12
Belitung Timur	0	10.03	8.15	0.5	10
Pangkalpinang	0	0	9.75	7.5	0
Bangka Belitung	33.44	39.08	11.16	16.14	22.4

Catatan : *Angka Sementara

Sumber: Dinas Pertanian dan Ketahanan Pangan Provinsi Kepulauan Bangka Belitung

Tabel 3-53 Luas Tanam Komoditas Mangga berdasarkan Kabupaten/Kota, 2019-2023 (Hektar)

Wilayah	2019	2020	2021	2022	2023*
(1)	(2)	(3)	(4)	(5)	(6)
Bangka	129.67	133.21	137.13	137.84	173.7
Belitung	218.48	206.15	181.44	183.35	182.3
Bangka Barat	99.47	112.68	109.28	108.98	105.4
Bangka Tengah	171.51	172.76	175.73	175.49	171
Bangka Selatan	200.48	210.65	180.10	159.94	139.5
Belitung Timur	164.04	160.68	159.18	158.19	154.7
Pangkalpinang	6.92	7.81	8.74	10.09	9.8
Bangka Belitung	990.6	1003.9	951.60	933.88	936.6

Catatan : *Angka Sementara

Sumber: Dinas Pertanian dan Ketahanan Pangan Provinsi Kepulauan Bangka Belitung

Tabel 3-54 Luas Panen Komoditas Mangga berdasarkan Kabupaten/Kota, 2018-2022 (Hektar)

Wilayah	2019	2020	2021	2022	2022
(1)	(2)	(3)	(4)	(5)	(6)
Bangka	71.8	25.61	67.28	42.33	89.4
Belitung	78.7	20.95	63.84	37.75	106.3
Bangka Barat	23.9	20.73	26.99	11.5	27
Bangka Tengah	46.9	20.60	100.98	57.6	31.4
Bangka Selatan	82.4	40.36	37.92	28.2	60.4
Belitung Timur	87.6	54.35	67.10	36.15	87.7
Pangkalpinang	3.1	1.82	0.89	2.65	3.6
Bangka Belitung	394.3	184.4	365	216.19	406

Catatan : *Angka Sementara

Sumber: Dinas Pertanian dan Ketahanan Pangan Provinsi Kepulauan Bangka Belitung

Tabel 3-55 Produksi Komoditas Mangga berdasarkan Kabupaten/Kota, 2019-2023 (Ton)

Wilayah	2019	2020	2021	2022	2023*
(1)	(2)	(3)	(4)	(5)	(6)
Bangka	642	371.60	1027.8	760.75	640.4
Belitung	664.90	189.10	210.9	118.1	493.6
Bangka Barat	223.20	305.52	389.2	161.79	234.4
Bangka Tengah	589.90	393.28	184.2	211.67	344.1
Bangka Selatan	444.20	168.21	238.8	210.4	97.5
Belitung Timur	5270	37010	180.0	389.19	61.5
Pangkalpinang	19.90	18.70	6.3	12.1	21.1
Bangka Belitung	3111.1	1816.5	2237.24	1864.0	1892.9

Catatan : *Angka Sementara

Sumber: Dinas Pertanian dan Ketahanan Pangan Provinsi Kepulauan Bangka Belitung

Tabel 3-56 Produktivitas Komoditas Mangga berdasarkan Kabupaten/Kota, 2019-2023 (Ton/Ha)

Wilayah	2019	2020	2021	2022	2023*
(1)	(2)	(3)	(4)	(5)	(6)
Bangka	8.94	14.51	15.28	17.97	7.1
Belitung	8.45	9.03	3.30	3.13	4.6
Bangka Barat	9.35	14.74	14.42	14.07	8.6
Bangka Tengah	12.59	19.09	1.82	3.67	10.9
Bangka Selatan	5.39	4.17	6.30	7.46	1.6
Belitung Timur	6.02	6.81	2.68	10.77	0.7
Pangkalpinang	6.38	10.27	7.08	4.57	5.7
Bangka Belitung	57.12	78.62	50.88	61.64	39.2

Catatan : *Angka Sementara

Sumber: Dinas Pertanian dan Ketahanan Pangan Provinsi Kepulauan Bangka Belitung

Tabel 3-57 Luas Tanam Komoditas Pisang berdasarkan Kabupaten/Kota, 2019-2023 (Hektar)

Wilayah	2019	2020	2021	2022	2023*
(1)	(2)	(3)	(4)	(5)	(6)
Bangka	85.71	117.4	129.84	105.8	79.9
Belitung	20.5	16.71	14.54	14.17	9.5
Bangka Barat	22.45	25	23.49	29.68	22.5
Bangka Tengah	16.68	15.56	15.73	18.68	15.2
Bangka Selatan	26.58	26.92	20.33	18.63	15.3
Belitung Timur	57.14	53.62	48.13	42.76	34.2
Pangkalpinang	12.16	12.36	14.86	15.91	15.4
Bangka Belitung	241.2	267.6	266.92	245.62	755.1

Catatan : *Angka Sementara

Sumber: Dinas Pertanian dan Ketahanan Pangan Provinsi Kepulauan Bangka Belitung

Tabel 3-58 Luas Panen Komoditas Pisang berdasarkan Kabupaten/Kota, 2019-2023 (Hektar)

Wilayah	2019	2020	2021	2022	2023*
(1)	(2)	(3)	(4)	(5)	(6)
Bangka	21.7	30.23	41.94	31.03	31
Belitung	4.9	4.35	5.11	5.82	8.7
Bangka Barat	5	4.71	4.85	4.43	3.9
Bangka Tengah	5	5.34	7.42	9.45	6.1
Bangka Selatan	13.6	9.46	9.79	7.54	7.5
Belitung Timur	27.1	25.24	28.14	27.09	17.2
Pangkalpinang	4.2	2.86	3.43	4.61	5.3
Bangka Belitung	81.5	82.2	100.68	89.97	80.1

Catatan : *Angka Sementara

Sumber: Dinas Pertanian dan Ketahanan Pangan Provinsi Kepulauan Bangka Belitung

Tabel 3-59 Produksi Komoditas Pisang berdasarkan Kabupaten/Kota, 2019-2023 (Ton)

Wilayah	2019	2020	2021	2022	2023*
(1)	(2)	(3)	(4)	(5)	(6)
Bangka	923.10	2212.37	3893.8	439.36	1880.5
Belitung	224.20	479.80	133.9	549.4	1331.1
Bangka Barat	272.90	187.03	924.9	188.92	163
Bangka Tengah	415.20	1244.45	452.5	2645.52	332.8
Bangka Selatan	551	432.90	586.7	112.6	430.8
Belitung Timur	1050.1	570.50	781.0	325.4	285.8
Pangkalpinang	204.70	174.50	207.3	365.5	124.8
Bangka Belitung	3641.2	5301.5	6980.05	4626.70	4549

Catatan : *Angka Sementara

Sumber: Dinas Pertanian dan Ketahanan Pangan Provinsi Kepulauan Bangka Belitung

Tabel 3-60 Produktivitas Komoditas Pisang berdasarkan Kabupaten/Kota, 2019-2023 (Ton/Ha)

Wilayah	2019	2020	2021	2022	2023*
(1)	(2)	(3)	(4)	(5)	(6)
Bangka	42.60	73.18	92.84	85.25	60.6
Belitung	45.79	110.32	26.23	19.35	15.3
Bangka Barat	54.17	39.71	190.69	73.47	41.7
Bangka Tengah	82.46	233.04	61.02	38.7	54.5
Bangka Selatan	40.52	45.75	59.91	58.27	57.4
Belitung Timur	38.76	22.60	27.75	20.28	16.6
Pangkalpinang	49.19	61.01	60.40	40.94	23.5
Bangka Belitung	44.68	64.50	69.33	51.43	56.7

Catatan : *Angka Sementara

Sumber: Dinas Pertanian dan Ketahanan Pangan Provinsi Kepulauan Bangka Belitung

Tabel 3-61 Luas Tanam Komoditas Rambutan berdasarkan Kabupaten/Kota, 2019-2023 (Hektar)

Wilayah	2019	2020	2021	2022	2023*
(1)	(2)	(3)	(4)	(5)	(6)
Bangka	269.20	273.86	276.36	269.15	259.4
Belitung	223.42	220.97	219.27	215.82	211.3
Bangka Barat	136.81	138.30	136.99	134.04	126.4
Bangka Tengah	152.92	152.44	153.41	153.11	149.2
Bangka Selatan	136.15	129.82	108.96	100.48	93.9
Belitung Timur	280.32	277.06	274.12	274.48	272.9
Pangkalpinang	200.08	195.17	168.40	158.81	145.9
Bangka Belitung	1398.9	1387.6	1337.51	1305.89	1259.2

Catatan : *Angka Sementara

Sumber: Dinas Pertanian dan Ketahanan Pangan Provinsi Kepulauan Bangka Belitung

Tabel 3-62 Luas Panen Komoditas Rambutan berdasarkan Kabupaten/Kota, 2019-2023 (Hektar)

Wilayah	2019	2020	2021	2022	2023*
(1)	(2)	(3)	(4)	(5)	(6)
Bangka	119.2	113.60	118.65	70.59	74.8
Belitung	105.2	34.85	73.06	47.6	100.1
Bangka Barat	40.4	36.35	20.11	2.72	30.1
Bangka Tengah	37.3	12.90	86.53	45.89	17
Bangka Selatan	28.2	58.19	6.87	12.24	6.9
Belitung Timur	198.5	104.12	33.44	14.57	73
Pangkalpinang	60.7	13.35	11.35	18	5.5
Bangka Belitung	589.6	373.4	350.01	211.61	307.8

Catatan : *Angka Sementara

Sumber: Dinas Pertanian dan Ketahanan Pangan Provinsi Kepulauan Bangka Belitung

Tabel 3-63 Produksi Komoditas Rambutan berdasarkan Kabupaten/Kota, 2019-2023 (Ton)

Wilayah	2019	2020	2021	2022	2023*
(1)	(2)	(3)	(4)	(5)	(6)
Bangka	691.50	663.20	2444.8	576.12	352.8
Belitung	587.20	361.60	82.2	90.7	429.4
Bangka Barat	179.40	165.10	158.8	11.59	158.5
Bangka Tengah	259.90	63.60	171.0	98.65	35.6
Bangka Selatan	124.30	282.56	36.4	47.48	33.6
Belitung Timur	401.2	142	85.5	173.66	97.3
Pangkalpinang	460.20	148.40	64.9	91.8	22.8
Bangka Belitung	2703.7	1826.5	3043.61	1089.99	1129.9

Catatan : *Angka Sementara

Sumber: Dinas Pertanian dan Ketahanan Pangan Provinsi Kepulauan Bangka Belitung

Tabel 3-64 Produktivitas Komoditas Rambutan berdasarkan Kabupaten/Kota, 2019-2023 (Ton/Ha)

Wilayah	2019	2020	2021	2022	2023*
(1)	(2)	(3)	(4)	(5)	(6)
Bangka	5.80	5.84	20.61	8.16	4.7
Belitung	5.58	10.38	1.13	1.91	4.2
Bangka Barat	4.44	4.54	7.90	4.26	5.2
Bangka Tengah	6.97	4.93	1.98	2.15	2.08
Bangka Selatan	4.40	4.86	5.30	3.88	4.8
Belitung Timur	2.02	1.36	2.56	11.92	1.3
Pangkalpinang	7.58	11.12	5.72	5.1	4.1
Bangka Belitung	36.79	43.03	45.2	37.38	26.38

Catatan : *Angka Sementara

Sumber: Dinas Pertanian dan Ketahanan Pangan Provinsi Kepulauan Bangka Belitung

Tabel 3-65 Luas Tanam Komoditas Pepaya berdasarkan Kabupaten/Kota, 2019-2023 (Hektar)

Wilayah	2019	2020	2021	2022	2023*
(1)	(2)	(3)	(4)	(5)	(6)
Bangka	15.59	21.01	25.83	24	18.9
Belitung	1.97	1.57	1.37	5.76	5.4
Bangka Barat	9.61	10.48	11.36	10.26	8.03
Bangka Tengah	10.73	10.95	10.14	10.43	8.8
Bangka Selatan	7.58	7.43	6.94	7.36	6.2
Belitung Timur	7.21	8.57	9.61	10.35	9.7
Pangkalpinang	10.1	14.37	16.21	17.93	17.1
Bangka Belitung	62.79	74.38	81.46	86.09	74.13

Catatan : *Angka Sementara

Sumber: Dinas Pertanian dan Ketahanan Pangan Provinsi Kepulauan Bangka Belitung

Tabel 3-66 Luas Panen Komoditas Pepaya berdasarkan Kabupaten/Kota, 2019-2023 (Hektar)

Wilayah	2019	2020	2021	2022	2023*
(1)	(2)	(3)	(4)	(5)	(6)
Bangka	6.7	7.21	14.03	11.53	10.8
Belitung	0.5	0.58	0.73	0.9	9.8
Bangka Barat	2.1	2.59	3.82	3.66	2.9
Bangka Tengah	4	3.19	7.21	6.24	3.4
Bangka Selatan	3.8	3.17	2.93	2.2	2.3
Belitung Timur	3	3.57	6.18	5.31	6
Pangkalpinang	1.8	1.81	3.93	5.3	7.5
Bangka Belitung	21.9	22.12	38.83	35.14	42.7

Catatan : *Angka Sementara

Sumber: Dinas Pertanian dan Ketahanan Pangan Provinsi Kepulauan Bangka Belitung

Tabel 3-67 Produksi Komoditas Pepaya berdasarkan Kabupaten/Kota, 2019-2023 (Ton)

Wilayah	2019	2020	2021	2022	2023*
(1)	(2)	(3)	(4)	(5)	(6)
Bangka	609.80	701.15	1224.2	1183.79	1221.6
Belitung	20.10	43.20	46.1	37.7	6469.8
Bangka Barat	95.20	139.87	468.4	242.99	264.8
Bangka Tengah	225.90	280.03	335.2	347.74	227
Bangka Selatan	197.30	90.72	77.8	109.23	97.5
Belitung Timur	97.8	193	256.3	775.08	161.6
Pangkalpinang	65.10	55.80	109.5	178.98	218.5
Bangka Belitung	1311.2	1503.77	2517.5	2875.51	8660.8

Catatan : *Angka Sementara

Sumber: Dinas Pertanian dan Ketahanan Pangan Provinsi Kepulauan Bangka Belitung

Tabel 3-68 Produktivitas Komoditas Pepaya berdasarkan Kabupaten/Kota, 2019-2023 (Ton/Ha)

Wilayah	2019	2020	2021	2022	2023*
(1)	(2)	(3)	(4)	(5)	(6)
Bangka	91.67	97.23	87.26	102.68	113.1
Belitung	43.23	75.13	63.15	42.12	60.15
Bangka Barat	44.80	53.98	122.48	66.46	91.3
Bangka Tengah	55.92	87.78	46.52	55.73	66.7
Bangka Selatan	51.69	28.60	26.51	49.63	42.3
Belitung Timur	32.22	54.06	41.49	145.94	26.6
Pangkalpinang	36.19	30.76	27.89	33.8	29.1
Bangka Belitung	59.78	67.97	64.84	81.86	100.01

Catatan : *Angka Sementara

Sumber: Dinas Pertanian dan Ketahanan Pangan Provinsi Kepulauan Bangka Belitung

Tabel 3-69 Luas Tanam Komoditas Sawo berdasarkan Kabupaten/Kota, 2019-2023 (Hektar)

Wilayah	2019	2020	2021	2022	2023*
(1)	(2)	(3)	(4)	(5)	(6)
Bangka	50.47	53.78	57.11	55.13	49.9
Belitung	13.54	13.56	13.55	19.75	19.6
Bangka Barat	26.55	27.88	27.66	26.11	22.2
Bangka Tengah	28.99	23.2	22.71	22.63	21
Bangka Selatan	15.61	16.85	16.18	14.35	13.9
Belitung Timur	14.01	13.54	13.41	12.87	12.7
Pangkalpinang	3.18	3.91	3.97	4.07	4
Bangka Belitung	152.4	152.7	154.59	154.91	143.6

Catatan : *Angka Sementara

Sumber: Dinas Pertanian dan Ketahanan Pangan Provinsi Kepulauan Bangka Belitung

Tabel 3-70 Luas Panen Komoditas Sawo berdasarkan Kabupaten/Kota, 2019-2023 (Hektar)

Wilayah	2019	2020	2021	2022	2023*
(1)	(2)	(3)	(4)	(5)	(6)
Bangka	16.9	17.45	27.03	21.13	27
Belitung	3.1	4.46	4.85	5.12	8.3
Bangka Barat	2.6	5.31	8.5	5.83	3.4
Bangka Tengah	7.2	7	11.5	9.37	6.5
Bangka Selatan	7.5	8.89	8.54	6.81	5.9
Belitung Timur	6.4	8.01	6.14	5.99	5.2
Pangkalpinang	0.7	0.66	0.48	0.28	0.9
Bangka Belitung	44.4	51.8	67.04	54.53	57.5

Catatan : *Angka Sementara

Sumber: Dinas Pertanian dan Ketahanan Pangan Provinsi Kepulauan Bangka Belitung

Tabel 3-71 Produksi Komoditas Sawo berdasarkan Kabupaten/Kota, 2019-2023 (Ton)

Wilayah	2019	2020	2021	2022	2023*
(1)	(2)	(3)	(4)	(5)	(6)
Bangka	233.1	338.39	267.3	161.7	153.5
Belitung	26.9	64.6	78.7	69.4	86.2
Bangka Barat	15.8	25.36	40.2	26.4	11.2
Bangka Tengah	132.9	215.85	73.5	104.4	66.3
Bangka Selatan	40.4	55.98	54.8	48.3	39.9
Belitung Timur	63.6	52.9	16.9	84.2	8.1
Pangkalpinang	7.3	8	4.3	3.5	8.5
Bangka Belitung	520	761.1	535.65	497.83	374

Catatan : *Angka Sementara

Sumber: Dinas Pertanian dan Ketahanan Pangan Provinsi Kepulauan Bangka Belitung

Tabel 3-72 Produktivitas Komoditas Sawo berdasarkan Kabupaten/Kota, 2019-2023 (Ton/Ha)

Wilayah	2019	2020	2021	2022	2023*
(1)	(2)	(3)	(4)	(5)	(6)
Bangka	13.83	19.39	9.89	7.65	5.6
Belitung	8.65	14.48	16.23	13.55	10.2
Bangka Barat	6.01	4.78	4.73	4.52	3.2
Bangka Tengah	18.59	30.84	6.39	11.14	10.1
Bangka Selatan	5.4	6.3	6.41	7.1	6.7
Belitung Timur	9.94	6.6	2.75	14.05	1.5
Pangkalpinang	1	12.12	8.96	12.36	8.8
Bangka Belitung	11.72	14.70	7.99	9.13	6.4

Catatan : *Angka Sementara

Sumber: Dinas Pertanian dan Ketahanan Pangan Provinsi Kepulauan Bangka Belitung

Tabel 3-73 Luas Tanam Komoditas Duku berdasarkan Kabupaten/Kota, 2019-2023 (Hektar)

Wilayah	2019	2020	2021	2022	2023*
(1)	(2)	(3)	(4)	(5)	(6)
Bangka	221.58	218.96	241.32	237.55	232.7
Belitung	112.03	99.71	98.94	102.54	101.3
Bangka Barat	87.73	87.26	85.11	85.08	81
Bangka Tengah	48.14	47.37	45.92	43.62	41.8
Bangka Selatan	44.05	42.36	38.37	31.81	24
Belitung Timur	68.38	66.68	66.65	62.32	60.6
Pangkalpinang	3	3	3	3.03	2.8
Bangka Belitung	584.9	565.3	579.31	565.95	544.6

Catatan : *Angka Sementara

Sumber: Dinas Pertanian dan Ketahanan Pangan Provinsi Kepulauan Bangka Belitung

Tabel 3-74 Luas Panen Komoditas Duku berdasarkan Kabupaten/Kota, 2019-2023 (Hektar)

Wilayah	2019	2020	2021	2022	2023*
(1)	(2)	(3)	(4)	(5)	(6)
Bangka	81.5	74.51	60.31	20.26	15.7
Belitung	22.4	11.3	30.6	30.65	15.1
Bangka Barat	20.3	16.98	25.1	0	9.2
Bangka Tengah	27,6	11,65	4.2	5.57	8.6
Bangka Selatan	9.3	14.56	0.77	0.23	4.8
Belitung Timur	18.9	20.28	15.82	7.92	7.6
Pangkalpinang	0.5	0.5	0	0.31	0
Bangka Belitung	180.5	149.8	136.8	64.94	61.2

Catatan : *Angka Sementara

Sumber: Dinas Pertanian dan Ketahanan Pangan Provinsi Kepulauan Bangka Belitung

Tabel 3-75 Produksi Komoditas Duku berdasarkan Kabupaten/Kota, 2019-2023 (Ton)

Wilayah	2019	2020	2021	2022	2023*
(1)	(2)	(3)	(4)	(5)	(6)
Bangka	675.4	390.4	333.6	328.38	130.6
Belitung	118	131.7	72.3	22.6	86.1
Bangka Barat	105.3	95.08	359.1	0	22.2
Bangka Tengah	388.9	85.52	28.6	23	28.1
Bangka Selatan	21.8	34.05	7.7	1.22	4.5
Belitung Timur	88.4	38.4	50.3	95.65	8.1
Pangkalpinang	4.3	4.3	0	1.24	0
Bangka Belitung	1402.1	779.4	851.5	472.09	54.3

Catatan : *Angka Sementara

Sumber: Dinas Pertanian dan Ketahanan Pangan Provinsi Kepulauan Bangka Belitung

Tabel 3-76 Produktivitas Komoditas Duku berdasarkan Kabupaten/Kota, 2019-2023 (Ton/Ha)

Wilayah	2019	2020	2021	2022	2023*
(1)	(2)	(3)	(4)	(5)	(6)
Bangka	8.29	5.24	5.53	16.21	9.2
Belitung	5.26	11.65	2.36	0.74	5.6
Bangka Barat	5.19	5.6	14.3	2.4	0
Bangka Tengah	14.11	7.34	6.81	4.13	3.2
Bangka Selatan	2.34	2.34	10	5.31	0.9
Belitung Timur	4.69	1.89	3.18	12.08	1.06
Pangkalpinang	8.96	8.6	0	3.98	0
Bangka Belitung	7.77	5.20	6.22	7.27	4.5

Catatan : *Angka Sementara

Sumber: Dinas Pertanian dan Ketahanan Pangan Provinsi Kepulauan Bangka Belitung

Tabel 3-77 Luas Tanam Komoditas Jambu Air berdasarkan Kabupaten/Kota, 2019-2023 (Hektar)

Wilayah	2019	2020	2021	2022	2023*
(1)	(2)	(3)	(4)	(5)	(6)
Bangka	344.29	349.48	355.14	353.49	340.9
Belitung	19.81	19.67	19.55	22.77	21.7
Bangka Barat	69.4	77.76	73.23	73.03	66.1
Bangka Tengah	23.41	24.86	28.51	29.21	26.7
Bangka Selatan	62.53	58.16	47.79	38.8	35.9
Belitung Timur	24.33	23.14	22.86	21.81	21.1
Pangkalpinang	3.81	3.81	4.27	5.72	5.7
Bangka Belitung	547.6	556.9	551.35	544.83	518.3

Catatan : *Angka Sementara

Sumber: Dinas Pertanian dan Ketahanan Pangan Provinsi Kepulauan Bangka Belitung

Tabel 3-78 Luas Panen Komoditas Jambu Air berdasarkan Kabupaten/Kota, 2019-2023 (Hektar)

Wilayah	2019	2020	2021	2022	2023*
(1)	(2)	(3)	(4)	(5)	(6)
Bangka	121.6	118.1	123.93	127.69	107.9
Belitung	4.3	6.03	4.31	6.47	11.9
Bangka Barat	14.1	17.57	16.22	13.98	21.3
Bangka Tengah	8.1	7.91	14.21	14.7	9.5
Bangka Selatan	25.7	17.68	14.57	16.56	10.9
Belitung Timur	4.5	7.81	12.46	11.68	11.3
Pangkalpinang	1.3	1.41	1.17	1.92	1.7
Bangka Belitung	179.6	176.5	186.87	193	174.9

Catatan : *Angka Sementara

Sumber: Dinas Pertanian dan Ketahanan Pangan Provinsi Kepulauan Bangka Belitung

Tabel 3-79 Produksi Komoditas Jambu Air berdasarkan Kabupaten/Kota, 2019-2023 (Ton)

Wilayah	2019	2020	2021	2022	2023*
(1)	(2)	(3)	(4)	(5)	(6)
Bangka	520.5	1549.95	994.5	854.6	817.9
Belitung	22.5	68.5	40.7	47	129.4
Bangka Barat	143.4	254.78	124.7	134.4	84.9
Bangka Tengah	86	110.26	75.2	108.1	98
Bangka Selatan	102.1	74.88	65.8	89.8	124.4
Belitung Timur	16.9	33.5	49.8	114.9	12.5
Pangkalpinang	13.2	11.1	6.4	4.7	3.6
Bangka Belitung	904.6	2103.0	1357.21	1353.45	1270.9

Catatan : *Angka Sementara

Sumber: Dinas Pertanian dan Ketahanan Pangan Provinsi Kepulauan Bangka Belitung

Tabel 3-80 Produktivitas Komoditas Jambu Air berdasarkan Kabupaten/Kota, 2019-2023 (Ton/Ha)

Wilayah	2019	2020	2021	2022	2023*
(1)	(2)	(3)	(4)	(5)	(6)
Bangka	4.28	13.12	8.02	6.69	7.5
Belitung	5.22	11.36	9.44	7.26	10.8
Bangka Barat	10.18	14.5	7.69	9.61	3.9
Bangka Tengah	10.68	13.94	5.29	7.35	10.2
Bangka Selatan	3.97	4.24	4.52	5.42	11.3
Belitung Timur	3.79	4.29	4	9.84	1.09
Pangkalpinang	9.92	7.87	5.47	2.47	2.02
Bangka Belitung	5.04	11.91	7.26	7.01	7.2

Catatan : *Angka Sementara

Sumber: Dinas Pertanian dan Ketahanan Pangan Provinsi Kepulauan Bangka Belitung

Tabel 3-81 Luas Tanam Komoditas Jambu Biji berdasarkan Kabupaten/Kota, 2019-2023 (Hektar)

Wilayah	2019	2020	2021	2022	2023*
(1)	(2)	(3)	(4)	(5)	(6)
Bangka	6.92	7.33	8.14	11.73	11.18
Belitung	20.21	18.77	18.69	19.5	18.27
Bangka Barat	6.99	11.46	12.5	12.66	11.89
Bangka Tengah	6.64	6.89	7.24	7.62	7.1
Bangka Selatan	12.68	11.51	10.06	9.88	9.6
Belitung Timur	6.04	6.12	5.89	7.04	6.8
Pangkalpinang	2.65	4.12	6.66	10.62	10.6
Bangka Belitung	62.1	66.2	69.17	79.06	75.56

Catatan : *Angka Sementara

Sumber: Dinas Pertanian dan Ketahanan Pangan Provinsi Kepulauan Bangka Belitung

Tabel 3-82 Luas Panen Komoditas Jambu Biji berdasarkan Kabupaten/Kota, 2019-2023 (Hektar)

Wilayah	2019	2020	2021	2022	2023*
(1)	(2)	(3)	(4)	(5)	(6)
Bangka	2.4	3.51	5.28	3.81	6.2
Belitung	3.3	3.23	3.28	3.87	6.6
Bangka Barat	1.5	1.72	3.39	4.74	7.04
Bangka Tengah	1.6	2.1	3.34	3.67	1.9
Bangka Selatan	4.64	4.97	4.66	4.73	4.1
Belitung Timur	1.8	2.33	2.86	2.6	2.5
Pangkalpinang	0.4	0.47	1.45	2.79	5.1
Bangka Belitung	16	18.3	24.26	26.2	33.7

Catatan : *Angka Sementara

Sumber: Dinas Pertanian dan Ketahanan Pangan Provinsi Kepulauan Bangka Belitung

Tabel 3-83 Produksi Komoditas Jambu Biji berdasarkan Kabupaten/Kota, 2019-2023 (Ton)

Wilayah	2019	2020	2021	2022	2023*
(1)	(2)	(3)	(4)	(5)	(6)
Bangka	80.5	306.15	310.1	91.5	160
Belitung	26.5	104.2	41.7	38.5	235.4
Bangka Barat	21.6	18.38	52.3	73.3	98.2
Bangka Tengah	39.5	76.79	68.6	66.9	70.3
Bangka Selatan	93.1	72.87	91.5	70.3	86.8
Belitung Timur	36.4	30	44.9	125.2	17.6
Pangkalpinang	15.6	7.1	30.5	24.8	53
Bangka Belitung	313.2	615.5	639.63	490.48	721.6

Catatan : *Angka Sementara

Sumber: Dinas Pertanian dan Ketahanan Pangan Provinsi Kepulauan Bangka Belitung

Tabel 3-84 Produktivitas Komoditas Jambu Biji berdasarkan Kabupaten/Kota, 2019-2023 (Ton/Ha)

Wilayah	2019	2020	2021	2022	2023*
(1)	(2)	(3)	(4)	(5)	(6)
Bangka	34.26	87.14	58.68	24.05	25.4
Belitung	7.99	32.29	12.73	9.94	35.2
Bangka Barat	14.86	10.67	15.41	15.48	13.9
Bangka Tengah	24.95	36.62	20.55	18.21	37
Bangka Selatan	20.06	14.65	19.63	14.86	21.1
Belitung Timur	19.93	12.86	15.7	48.2	6.79
Pangkalpinang	18.52	15	21.08	8.9	10.2
Bangka Belitung	19.59	33.56	26.36	18.72	21.3

Catatan : *Angka Sementara

Sumber: Dinas Pertanian dan Ketahanan Pangan Provinsi Kepulauan Bangka Belitung

Tabel 3-85 Luas Tanam Komoditas Nanas berdasarkan Kabupaten/Kota, 2019-2023 (Hektar)

Wilayah	2019	2020	2021	2022	2023*
(1)	(2)	(3)	(4)	(5)	(6)
Bangka	20.37	36.73	32.7	51	30.2
Belitung	66.33	63.33	31.83	32.18	31.8
Bangka Barat	4.92	11.23	5.49	4.45	2.7
Bangka Tengah	18.04	10.62	5.46	3.66	2.2
Bangka Selatan	16.43	18.29	14.76	14	9.3
Belitung Timur	10.97	9.85	5.86	5.65	4.6
Pangkalpinang	148.4	154.84	106.93	109.16	106.3
Bangka Belitung	285.5	304.9	203.03	220.1	187.4

Catatan : *Angka Sementara

Sumber: Dinas Pertanian dan Ketahanan Pangan Provinsi Kepulauan Bangka Belitung

Tabel 3-86 Luas Panen Komoditas Nanas berdasarkan Kabupaten/Kota, 2019-2023 (Hektar)

Wilayah	2019	2020	2021	2022	2023*
(1)	(2)	(3)	(4)	(5)	(6)
Bangka	6.1	14.43	10.23	10.89	20.8
Belitung	10	7.19	12.79	3.25	3.7
Bangka Barat	2	3.62	1.2	0.85	0.3
Bangka Tengah	4.5	1.84	1.82	1.38	0.6
Bangka Selatan	9.4	14.03	9.69	6.01	6.7
Belitung Timur	2.8	2.38	1.84	1.86	1.4
Pangkalpinang	16.6	31.27	14.69	17.84	15.7
Bangka Belitung	51.53	74.8	52.24	42.06	49.5

Catatan : *Angka Sementara

Sumber: Dinas Pertanian dan Ketahanan Pangan Provinsi Kepulauan Bangka Belitung

Tabel 3-87 Produksi Komoditas Nanas berdasarkan Kabupaten/Kota, 2019-2023(Ton)

Wilayah	2019	2020	2021	2022	2023*
(1)	(2)	(3)	(4)	(5)	(6)
Bangka	477.7	1.099.13	1,928.4	970.15	3072.3
Belitung	156.7	1724.6	807.5	404.2	291
Bangka Barat	113.7	112.02	153.4	53	44.8
Bangka Tengah	252.6	248.33	307.5	239.33	92.4
Bangka Selatan	206.2	626.11	1,311.3	772.34	509.7
Belitung Timur	333.3	147.1	642.5	630.5	268.3
Pangkalpinang	1026.7	2094.9	1,676.3	2,183.40	1603.9
Bangka Belitung	2,566.9	6,052.2	6,827.02	5,252.91	5882.6

Catatan : *Angka Sementara

Sumber: Dinas Pertanian dan Ketahanan Pangan Provinsi Kepulauan Bangka Belitung

Tabel 3-88 Produktivitas Komoditas Nanas berdasarkan Kabupaten/Kota, 2019-2023 (Ton/Ha)

Wilayah	2019	2020	2021	2022	2023*
(1)	(2)	(3)	(4)	(5)	(6)
Bangka	77.9	76.16	188.57	89.11	147.7
Belitung	15.6	239.78	63.16	124.55	78.6
Bangka Barat	56.97	30.96	128.4	62.56	117.8
Bangka Tengah	55.97	134.64	169.17	172.92	142.1
Bangka Selatan	21.95	44.63	135.36	128.56	75.2
Belitung Timur	118.44	61.8	348.77	339.28	188.9
Pangkalpinang	61.73	66.99	114.13	122.42	101.9
Bangka Belitung	49.81	80.95	130.68	124.88	118.8

Catatan : *Angka Sementara

Sumber: Dinas Pertanian dan Ketahanan Pangan Provinsi Kepulauan Bangka Belitung

Tabel 3-89 Luas Tanam Komoditas Salak berdasarkan Kabupaten/Kota, 2019-2023 (Hektar)

Wilayah	2019	2020	2021	2022	2023*
(1)	(2)	(3)	(4)	(5)	(6)
Bangka	14.86	13.04	12.05	10.69	10.3
Belitung	9.38	6.99	5.24	4.86	4.3
Bangka Barat	3.11	3.05	2.61	2.42	2.08
Bangka Tengah	2.32	1.78	1.64	1.33	1.01
Bangka Selatan	8.08	7.76	7.08	6.35	5.8
Belitung Timur	11.11	10.13	7.08	9.17	9.04
Pangkalpinang	0.76	0.76	0.63	0.63	0.6
Bangka Belitung	49.6	43.5	38.87	35.47	33.3

Catatan : *Angka Sementara

Sumber: Dinas Pertanian dan Ketahanan Pangan Provinsi Kepulauan Bangka Belitung

Tabel 3-90 Luas Panen Komoditas Salak berdasarkan Kabupaten/Kota, 2019-2023 (Hektar)

Wilayah	2019	2020	2021	2022	2023*
(1)	(2)	(3)	(4)	(5)	(6)
Bangka	4.7	3.59	4.99	3.95	2.5
Belitung	2	1.63	2.02	1.49	1.7
Bangka Barat	0.6	0.38	0.67	0.5	0.3
Bangka Tengah	0.4	0.3	0.63	0.23	0.17
Bangka Selatan	6.4	5.72	3.6	3.87	3.6
Belitung Timur	3.9	3.29	6.42	6.1	3.5
Pangkalpinang	0.4	0.18	0.11	0.15	0.07
Bangka Belitung	18.37	15.1	18.43	16.29	12.04

Catatan : *Angka Sementara

Sumber: Dinas Pertanian dan Ketahanan Pangan Provinsi Kepulauan Bangka Belitung

Tabel 3-91 Produksi Komoditas Salak berdasarkan Kabupaten/Kota, 2019-2023 (Ton)

Wilayah	2019	2020	2021	2022	2023*
(1)	(2)	(3)	(4)	(5)	(6)
Bangka	107.4	247.19	413.6	132.4	0
Belitung	37.4	131.4	177.9	59.6	131.3
Bangka Barat	16.3	10.24	15.3	13	8.3
Bangka Tengah	17.9	19.32	15.8	9.4	3.4
Bangka Selatan	456	221	162.6	173.4	112.4
Belitung Timur	92.1	71.65	219.7	874.8	73.5
Pangkalpinang	4.2	1.7	1	0.9	1.3
Bangka Belitung	731.3	702.5	1,005.92	1,288.93	462.8

Catatan : *Angka Sementara

Sumber: Dinas Pertanian dan Ketahanan Pangan Provinsi Kepulauan Bangka Belitung

Tabel 3-92 Produktivitas Komoditas Salak berdasarkan Kabupaten/Kota, 2019-2023 (Ton/Ha)

Wilayah	2019	2020	2021	2022	2023*
(1)	(2)	(3)	(4)	(5)	(6)
Bangka	22.78	68.8	82.92	39.9	51.9
Belitung	18.96	80.59	87.9	40.05	75.8
Bangka Barat	27.28	26.81	22.89	26.33	21.2
Bangka Tengah	49.72	64.93	25.14	40.89	20
Bangka Selatan	71.64	38.63	45.16	44.81	31.1
Belitung Timur	23.44	21.81	34.23	143.38	20.8
Pangkalpinang	9.67	9.71	9.72	6	18.5
Bangka Belitung	39.8	46.57	54.57	79.14	38.4

Catatan : *Angka Sementara

Sumber: Dinas Pertanian dan Ketahanan Pangan Provinsi Kepulauan Bangka Belitung

Tabel 3-93 Luas Tanam Komoditas Jahe berdasarkan Kabupaten/Kota, 2019-2023 (M²)

Wilayah	2019	2020	2021	2022	2023*
(1)	(2)	(3)	(4)	(5)	(6)
Bangka	94306	183977	296417	231793	91428
Belitung	12453	17412	24657	58657	45334
Bangka Barat	13766	54635	106095	84877	22300
Bangka Tengah	12634	11819	38315	34720	6258
Bangka Selatan	11321	30232	40285	38023	11880
Belitung Timur	21181	23274	49991	44849	4279
Pangkalpinang	1313	4807	4617	4660	3121
Bangka Belitung	166974	326156	560377	497579	184600

Catatan : *Angka Sementara

Sumber: Dinas Pertanian dan Ketahanan Pangan Provinsi Kepulauan Bangka Belitung

Tabel 3-94 Luas Panen Komoditas Jahe berdasarkan Kabupaten/Kota, 2019-2023 (M²)

Wilayah	2019	2020	2021	2022	2023*
(1)	(2)	(3)	(4)	(5)	(6)
Bangka	67123.0	117.085	203550	147318	137742
Belitung	3269.0	1334	9554	8395	13222
Bangka Barat	5006.0	9240	55250	37761	16900
Bangka Tengah	11734.0	9439	28715	27500	16823
Bangka Selatan	5278.0	7130	15730	10015	8583
Belitung Timur	9994.0	13118	22787	38440	6785
Pangkalpinang	1122.0	3186	3118	2389	1075
Bangka Belitung	103526	160532	338704	271818	201130

Catatan : *Angka Sementara

Sumber: Dinas Pertanian dan Ketahanan Pangan Provinsi Kepulauan Bangka Belitung

Tabel 3-95 Produksi Komoditas Jahe berdasarkan Kabupaten/Kota, 2019-2023 (Kg)

Wilayah	2019	2020	2021	2022	2023*
(1)	(2)	(3)	(4)	(5)	(6)
Bangka	172788	263826	462938	477708	378348
Belitung	1174	654	5809	3500	77965
Bangka Barat	5654	30698	116670	40332	27285
Bangka Tengah	32951	25316.68	59038	69329	35449
Bangka Selatan	9811	13493.01	26024	14497	12796
Belitung Timur	11615	11555	42921	40590	7932
Pangkalpinang	2524	4572	8173	4730	2012
Bangka Belitung	236517	350114.7	721573	650686	541787

Catatan : *Angka Sementara

Sumber: Dinas Pertanian dan Ketahanan Pangan Provinsi Kepulauan Bangka Belitung

Tabel 3-96 Produktivitas Komoditas Jahe berdasarkan Kabupaten/Kota, 2019-2023 (Kg/M²)

Wilayah	2019	2020	2021	2022	2023*
(1)	(2)	(3)	(4)	(5)	(6)
Bangka	2.57	2.25	2.27	3.24	2.7
Belitung	0.36	0.49	0.61	0.42	5.8
Bangka Barat	1.13	3.32	2.11	1.07	2.3
Bangka Tengah	2.81	2.68	2.06	2.52	4.1
Bangka Selatan	1.86	1.89	1.65	1.45	1.6
Belitung Timur	1.16	0.88	1.88	1.06	5.9
Pangkalpinang	2.25	1.44	2.62	1.98	4.4
Bangka Belitung	2.28	2.18	2.13	2.39	2.6

Catatan : *Angka Sementara

Sumber: Dinas Pertanian dan Ketahanan Pangan Provinsi Kepulauan Bangka Belitung

Tabel 3-97 Luas Tanam Komoditas Laos berdasarkan Kabupaten/Kota, 2018-2022 (M²)

Wilayah	2018	2019	2020	2021	2022
(1)	(2)	(3)	(4)	(5)	(6)
Bangka	83974	92168	157410	268405	240896
Belitung	29913	29504	25720	24751	82395
Bangka Barat	13825	11046	18585	33525	65678
Bangka Tengah	20184	18024	19053	18467	15855
Bangka Selatan	7592	16549	71058	75025	47296
Belitung Timur	56682	51825	55662	45355	36489
Pangkalpinang	20506	12517	8103	7801	7543
Bangka Belitung	232676	231633	355591	473329	496152

Sumber: Dinas Pertanian dan Ketahanan Pangan Provinsi Kepulauan Bangka Belitung

Tabel 3-98 Luas Panen Komoditas Laos berdasarkan Kabupaten/Kota, 2018-2022 (M²)

Wilayah	2018	2019	2020	2021	2022
(1)	(2)	(3)	(4)	(5)	(6)
Bangka	59158.0	59626.0	82.316	187172	159911
Belitung	1255.0	4181.0	3181	6376	18090
Bangka Barat	4155.0	3226.0	1685	8555	20900
Bangka Tengah	18199.0	16174.0	17363	16297	13095
Bangka Selatan	3110.0	6068.0	27577.50	48819	12781
Belitung Timur	18452.0	16655.0	23635	17667	15732
Pangkalpinang	10165.0	8078.0	4996	4332	5063
Bangka Belitung	114494	114008	160753.5	289218	245572

Sumber: Dinas Pertanian dan Ketahanan Pangan Provinsi Kepulauan Bangka Belitung

Tabel 3-99 Produksi Komoditas Laos berdasarkan Kabupaten/Kota, 2018-2022 (Kg)

Wilayah	2018	2019	2020	2021	2022
(1)	(2)	(3)	(4)	(5)	(6)
Bangka	218.294	242.118	322.215	680705	504189
Belitung	2.088	2.403	1917	3232	11450
Bangka Barat	10.330	5.731	2003	23389	81938
Bangka Tengah	84.300	87.277	93367.20	55030	45393
Bangka Selatan	6.371	24.915	38085.46	197179	18646
Belitung Timur	18.104	19.965	21240	40990	41053
Pangkalpinang	43.575	39.907	19889	11310	11985
Bangka Belitung	383062	422316	498716.7	1011835	714654

Sumber: Dinas Pertanian dan Ketahanan Pangan Provinsi Kepulauan Bangka Belitung

Tabel 3-100 Produktivitas Komoditas Laos berdasarkan Kabupaten/Kota, 2018-2022 (Kg/M²)

Wilayah	2018	2019	2020	2021	2022
(1)	(2)	(3)	(4)	(5)	(6)
Bangka	3.69	4.06	3.91	3.64	3.15
Belitung	1.66	0.57	0.60	0.51	0.63
Bangka Barat	2.49	1.78	1.19	2.73	3.92
Bangka Tengah	4.63	5.40	5.38	3.38	3.47
Bangka Selatan	2.05	4.11	1.38	4.04	1.46
Belitung Timur	0.98	1.20	0.90	2.32	2.61
Pangkalpinang	4.29	4.94	3.98	2.61	2.37
Bangka Belitung	3.35	3.70	3.10	3.50	2.91

Sumber: Dinas Pertanian dan Ketahanan Pangan Provinsi Kepulauan Bangka Belitung

Tabel 3-101 Luas Tanam Komoditas Kencur berdasarkan Kabupaten/Kota, 2018-2022 (M²)

Wilayah	2018	2019	2020	2021	2022
(1)	(2)	(3)	(4)	(5)	(6)
Bangka	42989	48837	92216	145935	145654
Belitung	9290	9279	7710	7810	20176
Bangka Barat	6280	5500	21050	40245	66425
Bangka Tengah	39655	34175	20785	11791	10940
Bangka Selatan	5707	51506	118420	154942	168006
Belitung Timur	24084	23537	24440	18796	11410
Pangkalpinang	1797	1884	3017	4599	5295
Bangka Belitung	129802	174718	287638	384118	427906

Sumber: Dinas Pertanian dan Ketahanan Pangan Provinsi Kepulauan Bangka Belitung

Tabel 3-102 Luas Panen Komoditas Kencur berdasarkan Kabupaten/Kota, 2018-2022 (M²)

Wilayah	2018	2019	2020	2021	2022
(1)	(2)	(3)	(4)	(5)	(6)
Bangka	21889.0	33369.0	49589	107561	101570
Belitung	575.0	1781.0	625	1477	4010
Bangka Barat	1790.0	2175.0	1705	15645	16294
Bangka Tengah	38465.0	33125.0	18905	9896	9085
Bangka Selatan	2267.0	21375.0	33282	55544	54318
Belitung Timur	9348.0	9625.0	11690	9494	5595
Pangkalpinang	1253.0	1174.0	1714	2754	3028
Bangka Belitung	75587	102624	117510	202371	193900

Sumber: Dinas Pertanian dan Ketahanan Pangan Provinsi Kepulauan Bangka Belitung

Tabel 3-103 Produksi Komoditas Kencur berdasarkan Kabupaten/Kota, 2018-2022 (Kg)

Wilayah	2018	2019	2020	2021	2022
(1)	(2)	(3)	(4)	(5)	(6)
Bangka	77357	79068	88921	432184	218320
Belitung	861	1322	724	1549	3585
Bangka Barat	2730	2749	2456	47787	16,543
Bangka Tengah	48127	79169	28715.66	17552	14375
Bangka Selatan	3219	116910	120175.66	123363	117686
Belitung Timur	11708	15399	12260	19533	8371
Pangkalpinang	4389	1820	2624	5351	4920
Bangka Belitung	148391	296437	255876.3	647319	383800

Sumber: Dinas Pertanian dan Ketahanan Pangan Provinsi Kepulauan Bangka Belitung

**Tabel 3-104 Produktivitas Komoditas Kencur berdasarkan Kabupaten/Kota, 2018-2022
(Kg/ M²)**

Wilayah	2018	2019	2020	2021	2022
(1)	(2)	(3)	(4)	(5)	(6)
Bangka	3.53	2.37	1.79	4.02	2.15
Belitung	1.50	0.74	1.16	1.05	0.89
Bangka Barat	1.53	1.26	1.44	3.05	1.02
Bangka Tengah	1.25	2.39	1.52	1.77	1.58
Bangka Selatan	1.42	5.47	3.61	2.22	2.17
Belitung Timur	1.25	1.60	1.05	2.06	1.5
Pangkalpinang	3.50	1.55	1.53	1.94	1.62
Bangka Belitung	1.96	2.89	2.18	3.20	1.98

Sumber: Dinas Pertanian dan Ketahanan Pangan Provinsi Kepulauan Bangka Belitung

Tabel 3-105 Luas Tanam Komoditas Kunyit berdasarkan Kabupaten/Kota, 2018-2022 (M²)

Wilayah	2018	2019	2020	2021	2022
(1)	(2)	(3)	(4)	(5)	(6)
Bangka	82.094	81.708	160.062	232186	168732
Belitung	4890	4880	3347	3621	59294
Bangka Barat	15524	11377	14646	35305	67535
Bangka Tengah	26619	18909	16382	19618	19263
Bangka Selatan	8574	21069	49539	54348	56393
Belitung Timur	55107	46752	60450	39677	20038
Pangkalpinang	1288	1590	3028	4449	4913
Bangka Belitung	194096	186285	307454	389204	396168

Sumber: Dinas Pertanian dan Ketahanan Pangan Provinsi Kepulauan Bangka Belitung

Tabel 3-106 Luas Panen Komoditas Kunyit berdasarkan Kabupaten/Kota, 2018-2022 (M²)

Wilayah	2018	2019	2020	2021	2022
(1)	(2)	(3)	(4)	(5)	(6)
Bangka	46842.0	59405.0	92.826	184950	112502
Belitung	761.0	3202.0	1080	2499	1852
Bangka Barat	5612.0	3281.0	1681	11335	20770
Bangka Tengah	24899.0	17859.0	14687	17051	14920
Bangka Selatan	4539.0	10447.0	16907	19210	16275
Belitung Timur	20700.0	20345.0	42620	26596	14449
Pangkalpinang	845.0	1100.0	1591	2614	3042
Bangka Belitung	104198	115639	171392	264255	183810

Sumber: Dinas Pertanian dan Ketahanan Pangan Provinsi Kepulauan Bangka Belitung

Tabel 3-107 Produksi Komoditas Kunyit berdasarkan Kabupaten/Kota, 2018-2022 (Kg)

Wilayah	2018	2019	2020	2021	2022
(1)	(2)	(3)	(4)	(5)	(6)
Bangka	134350	213699	217223	674244	374301
Belitung	1080	2139	1166	2404	1714
Bangka Barat	12834	3778	1883	16038	26910
Bangka Tengah	91203	67398	61913.30	33875	28742
Bangka Selatan	6784	43672	31603.62	30602	34191
Belitung Timur	15076	20560	29880	84022	17449
Pangkalpinang	3700	1617	2639	4880	6789
Bangka Belitung	265027	352863	346307.9	846065	490096

Sumber: Dinas Pertanian dan Ketahanan Pangan Provinsi Kepulauan Bangka Belitung

**Tabel 3-108 Produktivitas Komoditas Kunyit berdasarkan Kabupaten/Kota, 2018-2022
(Kg/ M²)**

Wilayah	2018	2019	2020	2021	2022
(1)	(2)	(3)	(4)	(5)	(6)
Bangka	2.87	3.60	2.34	3.65	3.33
Belitung	1.42	0.67	1.08	0.96	0.93
Bangka Barat	2.29	1.15	1.12	1.41	1.3
Bangka Tengah	3.66	3.77	4.22	1.99	1.93
Bangka Selatan	1.49	4.18	1.87	1.59	2.1
Belitung Timur	0.73	1.01	0.70	3.16	1.21
Pangkalpinang	4.38	1.47	1.66	1.87	2.23
Bangka Belitung	2.54	3.05	2.02	3.20	2.67

Sumber: Dinas Pertanian dan Ketahanan Pangan Provinsi Kepulauan Bangka Belitung

Tabel 3-109 Luas Area Tanaman Belum Menghasilkan (TBM) Komoditas Lada berdasarkan Kabupaten/Kota, 2019-2023 (Hektar)

Wilayah	2019	2020	2021	2022	2023*
(1)	(2)	(3)	(4)	(5)	(6)
Bangka	1897	1546.1	1900.7	1,229.01	675.36
Belitung	4919	3923	3975	3690	2473.50
Bangka Barat	1957	2048	2081	1818.14	1193.99
Bangka Tengah	1477	1482	1452	1084.91	771.5
Bangka Selatan	9353	10018	10196	9370.50	6691.00
Belitung Timur	1490	1438	1382	1270.60	1081.63
Pangkalpinang	0	0	0	0	0
Bangka Belitung	21093	20455	20986	18463.16	12886.98

Catatan : *Angka Sementara

Sumber: Dinas Pertanian dan Ketahanan Pangan Provinsi Kepulauan Bangka Belitung

Tabel 3-110 Luas Area Tanaman Menghasilkan (TM) Komoditas Lada berdasarkan Kabupaten/Kota, 2019-2023 (Hektar)

Wilayah	2019	2020	2021	2022	2023*
(1)	(2)	(3)	(4)	(5)	(6)
Bangka	3465	4138.95	2290.84	2053.75	1515.00
Belitung	3995	4473	4132	4374.50	5313.30
Bangka Barat	3721	3834	3946	3781.91	2373.22
Bangka Tengah	2351	2344	2263	1947.08	1948.00
Bangka Selatan	12498	12580	12616	12535.00	10830.40
Belitung Timur	1958	1956	2097	2131.97	2,116.44
Pangkalpinang	0	0	0	0	0
Bangka Belitung	27988	29325	27345	26824.21	24096.36

Catatan : *Angka Sementara

Sumber: Dinas Pertanian dan Ketahanan Pangan Provinsi Kepulauan Bangka Belitung

Tabel 3-111 Luas Area Tanaman Tua/Tanaman Rusak (TT/TR) Komoditas Lada berdasarkan Kabupaten/Kota, 2019-2023 (Hektar)

Wilayah	2019	2020	2021	2022	2023*
(1)	(2)	(3)	(4)	(5)	(6)
Bangka	341.38	1171.3	1391.18	1101.98	1107.60
Belitung	1129.99	1244.99	1222.99	802.49	833.99
Bangka Barat	360.19	364.94	480.65	273.84	713.34
Bangka Tengah	344.25	448.65	626.59	589.23	516.8
Bangka Selatan	363	311.5	139	54	1347.00
Belitung Timur	369.05	319.65	317.13	306.83	292.83
Pangkalpinang	0	0	0	0	0
Bangka Belitung	2908	3861	4177.54	3128.37	4811.56

Catatan : *Angka Sementara

Sumber: Dinas Pertanian dan Ketahanan Pangan Provinsi Kepulauan Bangka Belitung

Tabel 3-112 Produksi Komoditas Lada berdasarkan Kabupaten/Kota, 2019-2023 (Hektar)

Wilayah	2019	2020	2021	2022	2023*
(1)	(2)	(3)	(4)	(5)	(6)
Bangka	4479	2177	2,035.80	1372.05	1378.65
Belitung	4930	3214.97	3131.45	5721.48	5518.96
Bangka Barat	3654	3456.92	3019.77	2138.43	1590.05
Bangka Tengah	3471	3356.25	2890.47	2432.85	2373.96
Bangka Selatan	15224	15257.81	14590.59	13468.93	12912.41
Belitung Timur	1698	1978.48	1498.53	1275.10	1074.81
Pangkalpinang	0	0	0	0	0
Bangka Belitung	33458	29441	2766.60	26408.83	24848.84

Catatan : *Angka Sementara

Sumber: Dinas Pertanian dan Ketahanan Pangan Provinsi Kepulauan Bangka Belitung

Tabel 3-113 Produktivitas Komoditas Lada berdasarkan Kabupaten/Kota, 2019-2023 (Hektar)

Wilayah	2019	2020	2021	2022	2023*
(1)	(2)	(3)	(4)	(5)	(6)
Bangka	1.08	0.95	0.99	0.93	0.91
Belitung	1.1	0.78	0.72	1.05	1.04
Bangka Barat	0.95	0.88	0.8	0.69	0.67
Bangka Tengah	1.48	1.48	1.48	1.29	1.22
Bangka Selatan	1.21	1.21	1.16	1.16	1.19
Belitung Timur	0.87	0.94	0.7	0.6	0.51
Pangkalpinang	0	0	0	0	0
Bangka Belitung	1.14	1.08	1.01	1.03	1.03

Catatan : *Angka Sementara

Sumber: Dinas Pertanian dan Ketahanan Pangan Provinsi Kepulauan Bangka Belitung

Tabel 3-114 Luas Area Tanaman Belum Menghasilkan (TBM) Komoditas Karet berdasarkan Kabupaten/Kota, 2019-2023 (Hektar)

Wilayah	2019	2020	2021	2022	2023*
(1)	(2)	(3)	(4)	(5)	(6)
Bangka	4245	4025	3726.62	3219.15	2621.48
Belitung	2209	2103	1912.50	1528,00	1284.50
Bangka Barat	4323	4057	3900.75	3622.75	3292.97
Bangka Tengah	1240	875	600	517	513
Bangka Selatan	10484	9593	8663.50	7272.50	6656.00
Belitung Timur	1564	1509	1442.35	1388.05	1375.53
Pangkalpinang	0	0	0	0	0
Bangka Belitung	24065	22163	20245.72	17547.45	15743.48

Catatan : *Angka Sementara

Sumber: Dinas Pertanian dan Ketahanan Pangan Provinsi Kepulauan Bangka Belitung

Tabel 3-115 Luas Area Tanaman Menghasilkan (TM) Komoditas Karet berdasarkan Kabupaten/Kota,2019-2023 (Hektar)

Wilayah	2019	2020	2021	2022	2023*
(1)	(2)	(3)	(4)	(5)	(6)
Bangka	17075	16887	15144	14672	14419.41
Belitung	1232	1309	1423	1693	1631.80
Bangka Barat	13104	13271	13056	12572	12091.07
Bangka Tengah	5720	6058	5461	5476	5480.04
Bangka Selatan	13341	13510	13452	13508	13023.50
Belitung Timur	1522	1574	1611	1648	1648.19
Pangkalpinang	0	0	0	0	0
Bangka Belitung	51994	52608	50146	49568	48294.01

Catatan : *Angka Sementara

Sumber: Dinas Pertanian dan Ketahanan Pangan Provinsi Kepulauan Bangka Belitung

Tabel 3-116 Luas Area Tanaman Tua/Tanaman Rusak (TT/TR) Komoditas Karet berdasarkan Kabupaten/Kota, 2019-2023(Hektar)

Wilayah	2019	2020	2021	2022	2023*
(1)	(2)	(3)	(4)	(5)	(6)
Bangka	1122	942	1515	1380	1308.62
Belitung	358	342	1147	347	592
Bangka Barat	807	660	878	923	1178.95
Bangka Tengah	433	370	249	264	247.5
Bangka Selatan	148	89	73	86	144
Belitung Timur	146	143	157	150	143.99
Pangkalpinang	0	0	0	0	0
Bangka Belitung	3013	2546	4020	3149	3615.06

Catatan : *Angka Sementara

Sumber: Dinas Pertanian dan Ketahanan Pangan Provinsi Kepulauan Bangka Belitung

**Tabel 3-117 Produksi Komoditas Karet berdasarkan Kabupaten/Kota, 2019-2023
(Hektar)**

Wilayah	2019	2020	2021	2022	2023*
(1)	(2)	(3)	(4)	(5)	(6)
Bangka	22305	19836	15565	14207	13908.91
Belitung	1604	1203	2095	2664	2268.11
Bangka Barat	11185	12054	10847	10714	9934.55
Bangka Tengah	8463	8977	8103	8144	7193.08
Bangka Selatan	11576	11518	11542	11658	10952.97
Belitung Timur	1395	1096	1165	1144	940.02
Pangkalpinang	0	0	0	0	0
Bangka Belitung	56529	54683	49317	48531	45197.64

Catatan : *Angka Sementara

Sumber: Dinas Pertanian dan Ketahanan Pangan Provinsi Kepulauan Bangka Belitung

Tabel 3-118 Produktivitas Komoditas Karet berdasarkan Kabupaten/Kota, 2019-2023 (Hektar)

Wilayah	2019	2020	2021	2022	2023*
(1)	(2)	(3)	(4)	(5)	(6)
Bangka	1	1	1	1	0.96
Belitung	1	1	1	2	1.39
Bangka Barat	1	1	1	1	0.82
Bangka Tengah	1	1	1	1	1.31
Bangka Selatan	1	1	1	1	0.84
Belitung Timur	1	1	1	1	0.57
Pangkalpinang	0	0	0	0	0
Bangka Belitung	1	1	1	1	0.94

Catatan : *Angka Sementara

Sumber: Dinas Pertanian dan Ketahanan Pangan Provinsi Kepulauan Bangka Belitung

Tabel 3-119 Luas Area Tanaman Belum Menghasilkan (TBM) Komoditas Kelapa Sawit berdasarkan Kabupaten/Kota, 2019-2023 (Hektar)

Wilayah	2019	2020	2021	2022	2023*
(1)	(2)	(3)	(4)	(5)	(6)
Bangka	2427	3742	4399	7136	8288.36
Belitung	2425	2460	2284	0	2158.60
Bangka Barat	3649	3501	3596	0	4039.87
Bangka Tengah	2308	2221	2075	2163	2216.01
Bangka Selatan	8115	8132	9472	10305	10138.00
Belitung Timur	2060	2093	2108	2026	2124.34
Pangkalpinang	0	0	0	0	0
Bangka Belitung	20983	22148	23934	28271	28965.18

Catatan : *Angka Sementara

Sumber: Dinas Pertanian dan Ketahanan Pangan Provinsi Kepulauan Bangka Belitung

Tabel 3-120 Luas Area Tanaman Menghasilkan (TM) Komoditas Kelapa Sawit berdasarkan Kabupaten/Kota, 2019-2023 (Hektar)

Wilayah	2019	2020	2021	2022	2023*
(1)	(2)	(3)	(4)	(5)	(6)
Bangka	8944	11218	14469	14469	14614.02
Belitung	2883	3282	4821	4821	4372.80
Bangka Barat	14984	15396	16604	16604	17431.72
Bangka Tengah	6831	6826	7023	7023	7189.00
Bangka Selatan	13313	14661	15352	15352	16337.50
Belitung Timur	3254	3330	3597	3597	3611.77
Pangkalpinang	0	0	0	0	0
Bangka Belitung	50208	54712	61325	61325	63556.81

Catatan : *Angka Sementara

Sumber: Dinas Pertanian dan Ketahanan Pangan Provinsi Kepulauan Bangka Belitung

Tabel 3-121 Luas Area Tanaman Tua/Tanaman Rusak (TT/TR) Komoditas Kelapa Sawit berdasarkan Kabupaten/Kota, 2019-2023 (Hektar)

Wilayah	2019	2020	2021	2022	2023*
(1)	(2)	(3)	(4)	(5)	(6)
Bangka	82	59	134	281	271.5
Belitung	428	418	370	363	343.3
Bangka Barat	69	69	63	53	417.84
Bangka Tengah	52	34	129	244	144.67
Bangka Selatan	270	212	55	55	74
Belitung Timur	61	61	60	59	59.04
Pangkalpinang	0	0	0	0	0
Bangka Belitung	961	854	811	1055	1310.35

Catatan : *Angka Sementara

Sumber: Dinas Pertanian dan Ketahanan Pangan Provinsi Kepulauan Bangka Belitung

Tabel 3-122 Produksi Komoditas Kelapa Sawit berdasarkan Kabupaten/Kota, 2019-2023 (Hektar)

Wilayah	2019	2020	2021	2022	2023*
(1)	(2)	(3)	(4)	(5)	(6)
Bangka	36137	38476	45182	53065	51420.09
Belitung	7672	3891	4445	11264	12138.58
Bangka Barat	33120	44257	53468	65492	68158.02
Bangka Tengah	24473	24696	25254	26378	26713.08
Bangka Selatan	39315	40366	44435	45952	47594.93
Belitung Timur	6614	6791	6835	7573	7490.25
Pangkalpinang	0	0	0	0	0
Bangka Belitung	147330	158478	179619	209722	213514.95

Catatan : *Angka Sementara

Sumber: Dinas Pertanian dan Ketahanan Pangan Provinsi Kepulauan Bangka Belitung

Tabel 3-123 Produktivitas Komoditas Kelapa Sawit berdasarkan Kabupaten/Kota, 2019-2023 (Hektar)

Wilayah	2019	2020	2021	2022	2023*
(1)	(2)	(3)	(4)	(5)	(6)
Bangka	4	4	4	4	3.52
Belitung	3	1	1	3	2.78
Bangka Barat	2	3	3	4	3.91
Bangka Tengah	4	4	4	4	3.72
Bangka Selatan	3	3	3	3	2.91
Belitung Timur	2	2	2	2	2.07
Pangkalpinang	0	0	0	0	0
Bangka Belitung	3	3	3	3	3.36

Catatan : *Angka Sementara

Sumber: Dinas Pertanian dan Ketahanan Pangan Provinsi Kepulauan Bangka Belitung

Tabel 3-124 Luas Area Tanaman Belum Menghasilkan (TBM) Komoditas Kelapa berdasarkan Kabupaten/Kota, 2019-2023 (Hektar)

Wilayah	2019	2020	2021	2022	2023*
(1)	(2)	(3)	(4)	(5)	(6)
Bangka	839.35	820.35	840.07	767.33	646.54
Belitung	432.4	420.9	401.9	380.6	377
Bangka Barat	542.1	542.6	471.6	402.72	336.25
Bangka Tengah	52.36	53.31	44.8	37.3	36.3
Bangka Selatan	208	213	206.5	214	189.5
Belitung Timur	55.9	59.25	60.05	60.54	62.19
Pangkalpinang	0	0	0	0	0
Bangka Belitung	2130	2109	2024.9	1862.49	1647.78

Catatan : *Angka Sementara

Sumber: Dinas Pertanian dan Ketahanan Pangan Provinsi Kepulauan Bangka Belitung

Tabel 3-125 Luas Area Tanaman Menghasilkan (TM) Komoditas Kelapa berdasarkan Kabupaten/Kota, 2019-2023 (Hektar)

Wilayah	2019	2020	2021	2022	2023*
(1)	(2)	(3)	(4)	(5)	(6)
Bangka	2936	2988	3067	3076	3198.42
Belitung	636	652	658	667	615.3
Bangka Barat	845	846	881	891	893.57
Bangka Tengah	442	427	426	433	424.4
Bangka Selatan	773	771	723	738	742.5
Belitung Timur	132	133	134	136	136.1
Pangkalpinang	0	0	0	0	0
Bangka Belitung	5763	5816	5889	5943	6010.29

Catatan : *Angka Sementara

Sumber: Dinas Pertanian dan Ketahanan Pangan Provinsi Kepulauan Bangka Belitung

Tabel 3-126 Luas Area Tanaman Tua/Tanaman Rusak (TT/TR) Komoditas Kelapa berdasarkan Kabupaten/Kota,2019-2023 (Hektar)

Wilayah	2019	2020	2021	2022	2023*
(1)	(2)	(3)	(4)	(5)	(6)
Bangka	163.39	142.4	101.57	146.95	129.9
Belitung	559.35	540.65	542.55	552.55	561.75
Bangka Barat	97.02	97.02	107.53	117.87	176.9
Bangka Tengah	38.91	43.88	37.9	24.4	18.9
Bangka Selatan	73	50	40	30	38
Belitung Timur	1.05	2	3.23	3.58	3.04
Pangkalpinang	0	0	0	0	0
Bangka Belitung	933	876	832.8	875.35	928.49

Catatan : *Angka Sementara

Sumber: Dinas Pertanian dan Ketahanan Pangan Provinsi Kepulauan Bangka Belitung

**Tabel 3-127 Produksi Komoditas Kelapa berdasarkan Kabupaten/Kota, 2019-2023
(Hektar)**

Wilayah	2019	2020	2021	2022	2023*
(1)	(2)	(3)	(4)	(5)	(6)
Bangka	2344	2442.3	2659	2624	2743.36
Belitung	645	501.1	501	929	832.53
Bangka Barat	506	481.7	562	568	406.52
Bangka Tengah	372	370.7	323	244	192.97
Bangka Selatan	760	698.9	629	639	652.54
Belitung Timur	170	171.8	169	171	168.21
Pangkalpinang	0	0	0	0	0
Bangka Belitung	4798	4666	4843	5175.9	4996.13

Catatan : *Angka Sementara

Sumber: Dinas Pertanian dan Ketahanan Pangan Provinsi Kepulauan Bangka Belitung

Tabel 3-128 Produktivitas Komoditas Kelapa berdasarkan Kabupaten/Kota, 2019-2023 (Hektar)

Wilayah	2019	2020	2021	2022	2023*
(1)	(2)	(3)	(4)	(5)	(6)
Bangka	0.8	0.82	1	1	0.86
Belitung	1.01	0.77	1	1	1.35
Bangka Barat	0.6	0.57	1	1	0.45
Bangka Tengah	0.84	0.87	1	1	0.45
Bangka Selatan	0.98	0.91	1	1	0.88
Belitung Timur	1.29	1.29	1	1	1.24
Pangkalpinang	0	0	0	0	0
Bangka Belitung	0.83	0.8	1	0.87	0.83

Catatan : *Angka Sementara

Sumber: Dinas Pertanian dan Ketahanan Pangan Provinsi Kepulauan Bangka Belitung

Tabel 3-129 Luas Area Tanaman Belum Menghasilkan (TBM) Komoditas Kakao berdasarkan Kabupaten/Kota, 2019-2023 (Hektar)

Wilayah	2019	2020	2021	2022	2023*
(1)	(2)	(3)	(4)	(5)	(6)
Bangka	168.1	150.35	104	86	57.04
Belitung	0	0	0	0	0
Bangka Barat	7.1	7.1	4	11	12.21
Bangka Tengah	11.34	10.59	9	9	8.7
Bangka Selatan	30.5	27	15	5	5
Belitung Timur	0	0	0	0	0
Pangkalpinang	0	0	0	0	0
Bangka Belitung	217	195	131	111	82.95

Catatan : *Angka Sementara

Sumber: Dinas Pertanian dan Ketahanan Pangan Provinsi Kepulauan Bangka Belitung

Tabel 3-130 Luas Area Tanaman Menghasilkan (TM) Komoditas Kakao berdasarkan Kabupaten/Kota,2019-2023 (Hektar)

Wilayah	2019	2020	2021	2022	2023*
(1)	(2)	(3)	(4)	(5)	(6)
Bangka	334.19	365.69	409	352	344.92
Belitung	0	0	0	0	0
Bangka Barat	15.71	15.71	19	20	18.33
Bangka Tengah	30.4	28.8	50	47	46.3
Bangka Selatan	19	17.2	25	14	13
Belitung Timur	0	0	0	0	0
Pangkalpinang	0	0	0	0	0
Bangka Belitung	434	462.5	504	433	422.55

Catatan : *Angka Sementara

Sumber: Dinas Pertanian dan Ketahanan Pangan Provinsi Kepulauan Bangka Belitung

Tabel 3-131 Luas Area Tanaman Tua/Tanaman Rusak (TT/TR) Komoditas Kakao berdasarkan Kabupaten/Kota, 2019-2023 (Hektar)

Wilayah	2019	2020	2021	2022	2023*
(1)	(2)	(3)	(4)	(5)	(6)
Bangka	31.56	30.21	30	61	68.67
Belitung	6	4.5	0	0	0
Bangka Barat	1.88	1.88	4	3	2.45
Bangka Tengah	10.39	10.23	9	6	5.2
Bangka Selatan	1.5	0.4	0	0	0
Belitung Timur	0	0	0	0	0
Pangkalpinang	0	0	0	0	0
Bangka Belitung	51.3	47.2	43	71	76.32

Catatan : *Angka Sementara

Sumber: Dinas Pertanian dan Ketahanan Pangan Provinsi Kepulauan Bangka Belitung

**Tabel 3-132 Produksi Komoditas Kakao berdasarkan Kabupaten/Kota, 2019-2023
(Hektar)**

Wilayah	2019	2020	2021	2022	2023*
(1)	(2)	(3)	(4)	(5)	(6)
Bangka	89	281.7	306	261	260.37
Belitung	0	0	0	0	0
Bangka Barat	6.3	5.6	9	9	5.27
Bangka Tengah	30.4	28.8	27	27	19.3
Bangka Selatan	19	17.2	11	12	10.5
Belitung Timur	0	0	0	0	0
Pangkalpinang	0	0	0	0	0
Bangka Belitung	145.4	333.1	353	309	295.44

Catatan : *Angka Sementara

Sumber: Dinas Pertanian dan Ketahanan Pangan Provinsi Kepulauan Bangka Belitung

Tabel 3-133 Produktivitas Komoditas Kakao berdasarkan Kabupaten/Kota, 2019-2023 (Hektar)

Wilayah	2019	2020	2021	2022	2023*
(1)	(2)	(3)	(4)	(5)	(6)
Bangka	0.27	0.77	1	1	0.75
Belitung	0	0	0	0	0
Bangka Barat	0.4	0.35	0	0	0.29
Bangka Tengah	0.55	0.53	1	1	0.42
Bangka Selatan	0.67	0.63	0	1	0.81
Belitung Timur	0	0	0	0	0
Pangkalpinang	0	0	0	0	0
Bangka Belitung	0.34	0.72	1	1	0.7

Catatan : *Angka Sementara

Sumber: Dinas Pertanian dan Ketahanan Pangan Provinsi Kepulauan Bangka Belitung

Tabel 3-134 Luas Area Tanaman Belum Menghasilkan (TBM) Komoditas Aren berdasarkan Kabupaten/Kota, 2019-2023 (Hektar)

Wilayah	2019	2020	2021	2022	2023*
(1)	(2)	(3)	(4)	(5)	(6)
Bangka	19.23	19.25	18	18	18.3
Belitung	144.2	140.28	135	89	89.18
Bangka Barat	3.41	3.41	4	4	4.32
Bangka Tengah	2.65	4.65	2	13	12.43
Bangka Selatan	0.25	1.5	2	2	2
Belitung Timur	0.54	0.54	1	1	0.74
Pangkalpinang	0	0	0	0	0
Bangka Belitung	170.3	169.6	163	127	126.97

Catatan : *Angka Sementara

Sumber: Dinas Pertanian dan Ketahanan Pangan Provinsi Kepulauan Bangka Belitung

Tabel 3-135 Luas Area Tanaman Menghasilkan (TM) Komoditas Aren berdasarkan Kabupaten/Kota, 2019-2023 (Hektar)

Wilayah	2019	2020	2021	2022	2023*
(1)	(2)	(3)	(4)	(5)	(6)
Bangka	23.49	25.35	26	27	24.7
Belitung	172.36	178.86	182	228	228.21
Bangka Barat	7.97	7.97	8	8	8.47
Bangka Tengah	25.54	22.49	24	27	22.54
Bangka Selatan	4	4	4	4	4
Belitung Timur	0.11	0.11	0	0	0.41
Pangkalpinang	0	0	0	0	0
Bangka Belitung	233.5	238.8	245	295	288.33

Catatan : *Angka Sementara

Sumber: Dinas Pertanian dan Ketahanan Pangan Provinsi Kepulauan Bangka Belitung

Tabel 3-136 Luas Area Tanaman Tua/Tanaman Rusak (TT/TR) Komoditas Aren berdasarkan Kabupaten/Kota, 2019-2023(Hektar)

Wilayah	2019	2020	2021	2022	2023*
(1)	(2)	(3)	(4)	(5)	(6)
Bangka	8.26	7.74	7	7	6.68
Belitung	30.2	26.45	27	26	25.17
Bangka Barat	1.8	1.84	1	1	1.09
Bangka Tengah	4.37	5.92	4	2	0
Bangka Selatan	0	0	0	0	0
Belitung Timur	0.32	0.32	0	0	0.32
Pangkalpinang	0	0	0	0	0
Bangka Belitung	45	42.3	39	35	33.26

Catatan : *Angka Sementara

Sumber: Dinas Pertanian dan Ketahanan Pangan Provinsi Kepulauan Bangka Belitung

Tabel 3-137 Produksi Komoditas Aren berdasarkan Kabupaten/Kota, 2019-2023 (Hektar)

Wilayah	2019	2020	2021	2022	2023*
(1)	(2)	(3)	(4)	(5)	(6)
Bangka	4.9	5.9	10	18	19.43
Belitung	674	736.7	1472	925	398.19
Bangka Barat	3.7	3.2	2.81	2.42	0.17
Bangka Tengah	2	1.8	2.29	2.48	99.66
Bangka Selatan	2	0.2	0.25	0.25	0.24
Pangkalpinang	0	0	0	0	0.05
Bangka Belitung	686.7	747.9	1488	948	517.75

Catatan : *Angka Sementara

Sumber: Dinas Pertanian dan Ketahanan Pangan Provinsi Kepulauan Bangka Belitung

Tabel 3-138 Produktivitas Komoditas Aren berdasarkan Kabupaten/Kota,2019-2023 (Hektar)

Wilayah	2019	2020	2021	2022	2023*
(1)	(2)	(3)	(4)	(5)	(6)
Bangka	0.21	0.23	0.41	0.65	0.79
Belitung	3.91	4.12	8.07	4.05	1.74
Bangka Barat	0.47	0.4	0.33	0.29	0.02
Bangka Tengah	0.08	0.08	0.09	0.09	4.42
Bangka Selatan	0.5	0.05	0.06	0.06	0.06
Belitung Timur	0.31	0.43	0.23	0.16	0.12
Pangkalpinang	0	0	0	0	0
Bangka Belitung	2.94	2.94	3.13	6.08	1.8

Catatan : *Angka Sementara

Sumber: Dinas Pertanian dan Ketahanan Pangan Provinsi Kepulauan Bangka Belitung

Tabel 3-139 Luas Area Tanaman Belum Menghasilkan (TBM) Komoditas Kopi berdasarkan Kabupaten/Kota, 2019-2023 (Hektar)

Wilayah	2019	2020	2021	2022	2023*
(1)	(2)	(3)	(4)	(5)	(6)
Bangka	0.8	13.8	37.05	42.65	47.4
Belitung	3.5	3.7	5.1	14.3	16.9
Bangka Barat	0	0	0.25	7.25	0
Bangka Tengah	13.71	33.57	31.6	29.55	37.35
Bangka Selatan	0.25	1.25	11.25	11.25	16
Belitung Timur	11.3	18.23	25.88	44.08	44.08
Pangkalpinang	0	0	0	0	0
Bangka Belitung	30	71	99.88	149.08	161.73

Catatan : *Angka Sementara

Sumber: Dinas Pertanian dan Ketahanan Pangan Provinsi Kepulauan Bangka Belitung

Tabel 3-140 Luas Area Tanaman Menghasilkan (TM) Komoditas Kopi berdasarkan Kabupaten/Kota, 2019-2023(Hektar)

Wilayah	2019	2020	2021	2022	2023*
(1)	(2)	(3)	(4)	(5)	(6)
Bangka	1	1.5	2	13.45	17.45
Belitung	0	1.5	1.5	1.7	1.8
Bangka Barat	0	0	0	0	0
Bangka Tengah	14.26	22.9	36.6	46.02	45.02
Bangka Selatan	2	1.55	2.8	2.25	12
Belitung Timur	3.6	3.6	4.64	15.75	16
Pangkalpinang	0	0	0	0	0
Bangka Belitung	21	31	47.54	79.17	92.27

Catatan : *Angka Sementara

Sumber: Dinas Pertanian dan Ketahanan Pangan Provinsi Kepulauan Bangka Belitung

Tabel 3-141 Luas Area Tanaman Tua/Tanaman Rusak (TT/TR) Komoditas Kopi berdasarkan Kabupaten/Kota, 2019-2023 (Hektar)

Wilayah	2019	2020	2021	2022	2023*
(1)	(2)	(3)	(4)	(5)	(6)
Bangka	0	0	0	0	0
Belitung	7	2.5	2	2	2
Bangka Barat	0	0	0	0	0
Bangka Tengah	6.5	3.5	5.37	3.5	3.5
Bangka Selatan	0.2	0.4	0	0	0
Belitung Timur	2.85	2.85	2.55	2.74	2.74
Pangkalpinang	0	0	0	0	0
Bangka Belitung	17	9	9.92	8.24	8.24

Catatan : *Angka Sementara

Sumber: Dinas Pertanian dan Ketahanan Pangan Provinsi Kepulauan Bangka Belitung

Tabel 3-142 Produksi Komoditas Kopi berdasarkan Kabupaten/Kota, 2019-2023 (Hektar)

Wilayah	2019	2020	2021	2022	2023*
(1)	(2)	(3)	(4)	(5)	(6)
Bangka	1	1	2	12.45	11.35
Belitung	0	0.9	1.8	1.81	0.65
Bangka Barat	0	0	0	0	0
Bangka Tengah	9.6	18.1	33.93	42.43	7.75
Bangka Selatan	1	0.5	0.64	0.59	1.66
Belitung Timur	0.2	0.2	0.26	1.47	2.3
Pangkalpinang	0	0	0	0	0
Bangka Belitung	11.37	20.7	38.63	58.75	23.72

Catatan : *Angka Sementara

Sumber: Dinas Pertanian dan Ketahanan Pangan Provinsi Kepulauan Bangka Belitung

Tabel 3-143 Produktivitas Komoditas Kopi berdasarkan Kabupaten/Kota, 2019-2023 (Hektar)

Wilayah	2019	2020	2021	2022	2023*
(1)	(2)	(3)	(4)	(5)	(6)
Bangka	1	0.67	1	0.93	0.65
Belitung	0	0.6	1.2	1.06	0.36
Bangka Barat	0	0	0	0	0
Bangka Tengah	0.67	0.79	0.93	0.92	0.17
Bangka Selatan	0.28	0.3	0.23	0.26	0.14
Belitung Timur	0.06	0.06	0.06	0.09	0.14
Pangkalpinang	0	0	0	0	0
Bangka Belitung	0.44	0.55	0.67	0.81	0.26

Catatan : *Angka Sementara

Sumber: Dinas Pertanian dan Ketahanan Pangan Provinsi Kepulauan Bangka Belitung

Tabel 3-144 Luas Area Tanaman Tua/Tanaman Rusak (TT/TR) Komoditas Cengkeh berdasarkan Kabupaten/Kota, 2019-2023 (Hektar)

Wilayah	2019	2020	2021	2022	2023*
(1)	(2)	(3)	(4)	(5)	(6)
Bangka	0	0	0	0	0
Belitung	0	0	0	0	0
Bangka Barat	0	0	0	0	0
Bangka Tengah	0	0	0	0	0
Bangka Selatan	0	1	0	2.25	2.25
Belitung Timur	0	0	0	0	0
Pangkalpinang	0	0	0	0	0
Bangka Belitung	0	1	0	2.25	2.25

Catatan : *Angka Sementara

Sumber: Dinas Pertanian dan Ketahanan Pangan Provinsi Kepulauan Bangka Belitung

Tabel 3-145 Produksi Komoditas Cengkeh berdasarkan Kabupaten/Kota, 2019-2023 (Hektar)

Wilayah	2019	2020	2021	2022	2023*
(1)	(2)	(3)	(4)	(5)	(6)
Bangka	0.66	0.15	1.44	0.73	0.25
Belitung	0	0	0	0	0
Bangka Barat	0	0	0	0	0
Bangka Tengah	0	0	0	0	0
Bangka Selatan	1.3	0.8	0.8	0.8	0.8
Belitung Timur	0	0	0	0	0
Pangkalpinang	0	0	0	0	0
Bangka Belitung	2	0.95	2.24	1.52	1.05

Catatan : *Angka Sementara

Sumber: Dinas Pertanian dan Ketahanan Pangan Provinsi Kepulauan Bangka Belitung

Tabel 3-146 Produktivitas Komoditas Cengkeh berdasarkan Kabupaten/Kota, 2019-2023 (Hektar)

Wilayah	2019	2020	2021	2022	2023*
(1)	(2)	(3)	(4)	(5)	(6)
Bangka	0.22	0.05	0.48	0.48	0.49
Belitung	0	0	0	0	0
Bangka Barat	0	0	0	0	0
Bangka Tengah	0	0	0	0	0
Bangka Selatan	0.33	0.2	0.2	0.2	0.2
Belitung Timur	0	0	0	0	0
Pangkalpinang	0	0	0	0	0
Bangka Belitung	0.28	0.14	0.32	0.28	0.23

Catatan : *Angka Sementara

Sumber: Dinas Pertanian dan Ketahanan Pangan Provinsi Kepulauan Bangka Belitung

Tabel 3-147 Jumlah Populasi Ternak Sapi berdasarkan Kabupaten/Kota, 2019-2023 (Ekor)

Wilayah	2019	2020	2021	2022	2023*
(1)	(2)	(3)	(4)	(5)	(6)
Bangka	1185	1244	1458	1916	2658
Belitung	1669	1751	1778	1126	892
Bangka Barat	1670	1630	1757	1375	1797
Bangka Tengah	3817	4753	5129	5560	6983
Bangka Selatan	1365	1443	1808	2196	2152
Belitung Timur	1625	1576	1558	1679	2057
Pangkalpinang	1313	1363	1255	1215	2214
Bangka Belitung	12644	13760	14743	15067	18753

Catatan : *Angka Sementara

Sumber: Dinas Pertanian dan Ketahanan Pangan Provinsi Kepulauan Bangka Belitung

Tabel 3-148 Jumlah Produksi Daging Ternak Sapi berdasarkan Kabupaten/Kota, 2019-2023 (Kg)

Wilayah	2019	2020	2021	2022	2023*
(1)	(2)	(3)	(4)	(5)	(6)
Bangka	216543	316175	248632	350283	482,816.74
Belitung	264788	405934	412217	250427	454,589.16
Bangka Barat	215870	251100	303389	246167	339,293.00
Bangka Tengah	323805	428149	255816	442741	548,455.33
Bangka Selatan	287452	253344	513427	193654	348,044.68
Belitung Timur	135087	169420	176539	160310	122,237.49
Pangkalpinang	1157887	1241812	1302560	1109418	1,190,305.17
Bangka Belitung	2601432	3065934	3212580	2753001	3485741.57

Catatan : *Angka Sementara

Sumber: Dinas Pertanian dan Ketahanan Pangan Provinsi Kepulauan Bangka Belitung

Tabel 3-149 Jumlah Populasi Ternak Kerbau berdasarkan Kabupaten/Kota, 2019-2023 (Ekor)

Wilayah	2019	2020	2021	2022	2023*
(1)	(2)	(3)	(4)	(5)	(6)
Bangka	179	182	172	130	83
Belitung	2	13	15	15	0
Bangka Barat	3	0	0	0	0
Bangka Tengah	31	31	34	36	35
Bangka Selatan	0	24	18	14	12
Belitung Timur	118	113	110	104	113
Pangkalpinang	0	15	0	0	0
Bangka Belitung	333	378	349	299	243

Catatan : *Angka Sementara

Sumber: Dinas Pertanian dan Ketahanan Pangan Provinsi Kepulauan Bangka Belitung

Tabel 3-150 Jumlah Produksi Daging Ternak Kerbau berdasarkan Kabupaten/Kota, 2019-2023 (Kg)

Wilayah	2019	2020	2021	2022	2023*
(1)	(2)	(3)	(4)	(5)	(6)
Bangka	885	221	181	0	1032.
Belitung	0	0	0	0	0
Bangka Barat	0	0	0	0	0
Bangka Tengah	0	0	0	0	0
Bangka Selatan	0	0	0	0	0
Belitung Timur	1327	1327	1200	930	566
Pangkalpinang	0	0	0	0	0
Bangka Belitung	2212	1548	1200	930	1032.00

Catatan : *Angka Sementara

Sumber: Dinas Pertanian dan Ketahanan Pangan Provinsi Kepulauan Bangka Belitung

Tabel 3-151 Jumlah Populasi Ternak Kambing berdasarkan Kabupaten/Kota, 2019-2023 (Ekor)

Wilayah	2019	2020	2021	2022	2023*
(1)	(2)	(3)	(4)	(5)	(6)
Bangka	338	366	593	944	872
Belitung	2839	4053	5615	5577	791
Bangka Barat	349	392	367	517	521
Bangka Tengah	510	608	742	800	1,347
Bangka Selatan	710	667	754	500	490
Belitung Timur	306	405	473	345	311
Pangkalpinang	340	350	325	397	881
Bangka Belitung	5392	6841	8869	9080	5212

Catatan : *Angka Sementara

Sumber: Dinas Pertanian dan Ketahanan Pangan Provinsi Kepulauan Bangka Belitung

Tabel 3-152 Jumlah Produksi Daging Ternak Kambing berdasarkan Kabupaten/Kota, 2019-2023 (Kg)

Wilayah	2019	2020	2021	2022	2023*
(1)	(2)	(3)	(4)	(5)	(6)
Bangka	11765	15926	14813	15117	28867.43
Belitung	12511	17090	17838	32055	51952.69
Bangka Barat	11916	12536	10563	12384	19531.32
Bangka Tengah	9285	12018	6300	13042	13884.46
Bangka Selatan	6831	7906	11398	5541	26450.69
Belitung Timur	7312	8893	9427	5788	7151.14
Pangkalpinang	17153	15661	5693	19405	22779.98
Bangka Belitung	76773	90030	76031	103332	170617.71

Catatan : *Angka Sementara

Sumber: Dinas Pertanian dan Ketahanan Pangan Provinsi Kepulauan Bangka Belitung

Tabel 3-153 Jumlah Populasi Ternak Babi berdasarkan Kabupaten/Kota, 2019-2023(Ekor)

Wilayah	2019	2020	2021	2022	2023*
(1)	(2)	(3)	(4)	(5)	(6)
Bangka	21864	17209	13533	11107	2053
Belitung	3596	2896	1794	748	1205
Bangka Barat	424	469	497	677	547
Bangka Tengah	3718	3798	4269	3901	1071
Bangka Selatan	91	63	34	102	48
Belitung Timur	263	319	321	317	329
Pangkalpinang	1242	2142	1242	1386	704
Bangka Belitung	31198	26896	21690	18238	5957

Catatan : *Angka Sementara

Sumber: Dinas Pertanian dan Ketahanan Pangan Provinsi Kepulauan Bangka Belitung

Tabel 3-154 Jumlah Produksi Daging Ternak Babi berdasarkan Kabupaten/Kota, 2019-2023 (Kg)

Wilayah	2019	2020	2021	2022	2023*
(1)	(2)	(3)	(4)	(5)	(6)
Bangka	274090	623791	456004	360055	61565.00
Belitung	26740	35570	94824	74513	49493.32
Bangka Barat	14705	26780	23835	16941	9117.54
Bangka Tengah	41773	46660	5832	25443	27482.24
Bangka Selatan	7352	3327	46513	9776	7392.60
Belitung Timur	2957	2998	3400	3100	2625.00
Pangkalpinang	150169	156287	140925	123468	30555.00
Bangka Belitung	517786	895413	771333	613296	188230.70

Catatan : *Angka Sementara

Sumber: Dinas Pertanian dan Ketahanan Pangan Provinsi Kepulauan Bangka Belitung

Tabel 3-155 Jumlah Populasi Ternak Ayam Pedaging berdasarkan Kabupaten/Kota, 2019-2023 (Ekor)

Wilayah	2019	2020	2021	2022	2023*
(1)	(2)	(3)	(4)	(5)	(6)
Bangka	2429506	568161	707552	1556534	4305987
Belitung	294459	3598034	4611695	3628368	3818,895
Bangka Barat	661737	862922	815605	892787	879,266
Bangka Tengah	527483	713523	792972	839366	913,328
Bangka Selatan	764836	534500	1184557	1085046	1,351,382
Belitung Timur	1104570	1191180	1195950	1164500	1,152,518
Pangkalpinang	2122000	1928500	2165100	2200000	2,381,808
Bangka Belitung	7904591	9396820	11473431	11366601	14803183

Catatan : *Angka Sementara

Sumber: Dinas Pertanian dan Ketahanan Pangan Provinsi Kepulauan Bangka Belitung

Tabel 3-156 Jumlah Produksi Daging Ternak Ayam Pedaging berdasarkan Kabupaten/ Kota, 2019-2023 (Kg)

Wilayah	2019	2020	2021	2022	2023*
(1)	(2)	(3)	(4)	(5)	(6)
Bangka	1377697	1092861	841480	2570015	1871134.65
Belitung	3013011	6560266	3531259	5729884	7487241.70
Bangka Barat	1231301	1603986	978726	1156723	1075796.00
Bangka Tengah	235870	699064	1793274	1443308	8373865.77
Bangka Selatan	1201265	997612	660736	1613572	1839777.74
Belitung Timur	2029665	2103466	1688231	1655132	176741.54
Pangkalpinang	3944798	3585082	4024921	3967106	5578913.26
Bangka Belitung	13033607	16642337	13518628	18135741	26403470.66

Catatan : *Angka Sementara

Sumber: Dinas Pertanian dan Ketahanan Pangan Provinsi Kepulauan Bangka Belitung

Tabel 3-157 Jumlah Populasi Ternak Ayam Buras berdasarkan Kabupaten/Kota, 2019-2023 (Ekor)

Wilayah	2019	2020	2021	2022	2023*
(1)	(2)	(3)	(4)	(5)	(6)
Bangka	110709	87353	76307	75723	66912
Belitung	268946	122508	109644	37575	115118
Bangka Barat	148771	166105	145974	120029	121649
Bangka Tengah	349337	349654	358311	358954	416665
Bangka Selatan	270122	203993	83260	78690	99,64
Belitung Timur	276709	306652	310489	325546	241663
Pangkalpinang	129752	33602	27294	18618	20703
Bangka Belitung	1554346	1269867	1111279	1015135	1082072

Catatan : *Angka Sementara

Sumber: Dinas Pertanian dan Ketahanan Pangan Provinsi Kepulauan Bangka Belitung

Tabel 3-158 Jumlah Produksi Daging Ternak Ayam Buras berdasarkan Kabupaten/Kota, 2019-2023 (Kg)

Wilayah	2019	2020	2021	2022	2023*
(1)	(2)	(3)	(4)	(5)	(6)
Bangka	62403	101381	60911	42002	48596.37
Belitung	258773	212439	121790	90576	118056.64
Bangka Barat	52521	49285	55771	71220	76757.24
Bangka Tengah	19382	45265	105094	25443	30247.82
Bangka Selatan	500788	565126	14780	14091	24471.16
Belitung Timur	74393	74792	121425	120315	120921.84
Pangkalpinang	218152	209294	21776	34496	26126.76
Bangka Belitung	1186412	1257582	501547	398143	445177.82

Catatan : *Angka Sementara

Sumber: Dinas Pertanian dan Ketahanan Pangan Provinsi Kepulauan Bangka Belitung

Tabel 3-159 Jumlah Populasi Ternak Itik berdasarkan Kabupaten/Kota, 2019-2023 (Ekor)

Wilayah	2019	2020	2021	2022	2023*
(1)	(2)	(3)	(4)	(5)	(6)
Bangka	22376	26604	26604	23572	25152
Belitung	5879	10576	7906	11681	6710
Bangka Barat	6293	8514	7987	6333	7112
Bangka Tengah	2064	3880	4028	7608	10242
Bangka Selatan	17450	12334	13161	10686	10550
Belitung Timur	6	8	9	9	10
Pangkalpinang	21026	22473	29087	26576	27066
Bangka Belitung	80906	92049	97349	95153	96545

Catatan : *Angka Sementara

Sumber: Dinas Pertanian dan Ketahanan Pangan Provinsi Kepulauan Bangka Belitung

Tabel 3-160 Jumlah Produksi Daging Ternak Itik berdasarkan Kabupaten/Kota, 2019-2023 (Kg)

Wilayah	2019	2020	2021	2022	2023*
(1)	(2)	(3)	(4)	(5)	(6)
Bangka	26690	27920	33263	24966	20205
Belitung	3185	5073	7906	10753	14151
Bangka Barat	1896	2116	2641	3722	3742
Bangka Tengah	6153	7760	10051	8586	15705
Bangka Selatan	16270	17391	21913	11948	4480
Belitung Timur	5818	7668	8576	8697	0
Pangkalpinang	5189	6222	4556	4441	3887
Bangka Belitung	59387	66516	80334	64416	62170

Catatan : *Angka Sementara

Sumber: Dinas Pertanian dan Ketahanan Pangan Provinsi Kepulauan Bangka Belitung

Tabel 3-161 Data Kelautan dan Perikanan di Provinsi Kepulauan Bangka Belitung menurut Wilayah, 2019-2023 (Hektar)

Wilayah	Satuan	2019	2020	2021	2022	2023*
(1)	(2)	(3)	(4)	(5)	(6)	(7)
Data potensi perikanan tangkap, budidaya, industri olahan berbahan ikan	Ton	1815500	1815500	1815500	1815500	1815500
Data tindak pidana kasus perikanan	-	24	25	17	66	24
Jumlah pokmas-was yang aktif dalam mendukung pengawasan SDKP	Orang	30	33	30	32	30

Catatan : *Angka Sementara

Sumber: Dinas Pertanian dan Ketahanan Pangan Provinsi Kepulauan Bangka Belitung

Tabel 3-162 Data Potensi Pembesaran Perikanan Budidaya Provinsi Kepulauan Bangka Belitung menurut Wilayah, 2017-2021 (Hektar)

Wilayah	2017	2018	2019	2020	2021
(1)	(2)	(3)	(4)	(5)	(6)
Bangka	259784	259784	259784	259784	259784
Bangka Tengah	1598218	1598218	1598218	1598218	1598218
Bangka Selatan	1775	1775	1775	1775	1775
Bangka Barat	71	71	71	71	71
Belitung	1348	1348	1348	1348	1348
Belitung Timur	500	500	500	500	500
Pangkalpinang	11500	11500	11500	11500	11500

Sumber: Dinas Kelautan dan Perikanan Provinsi Kepulauan Bangka Belitung

Tabel 3-163 Data Pemanfaatan Pembesaran Perikanan Budidaya Provinsi Kepulauan Bangka Belitung menurut Wilayah, 2017-2021 (Hektar)

Wilayah	2017	2018	2019	2020	2021
(1)	(2)	(3)	(4)	(5)	(6)
Bangka	tidak ada data	101.22	104.76	114.58	354,3
Bangka Tengah	tidak ada data	14.95	28.27	14.40	19,81
Bangka Selatan	tidak ada data	3.56	28.35	26.74	44,41
Bangka Barat	tidak ada data	67.61	136.26	170.53	259,37
Belitung	tidak ada data	1.20	1.07	11.87	13,00
Belitung Timur	tidak ada data	1.10	13.74	13.90	13,06
Pangkalpinang	tidak ada data	127.04	126.57	138.31	143,44

Sumber: Dinas Kelautan dan Perikanan Provinsi Kepulauan Bangka Belitung

Tabel 3-164 Data Potensi Tambak Perikanan Budidaya Provinsi Kepulauan Bangka Belitung menurut Wilayah, 2017-2021 (Hektar)

Wilayah	2017	2018	2019	2020	2021
(1)	(2)	(3)	(4)	(5)	(6)
Bangka	28791	28791	28791	28791	28791
Bangka Tengah	10000	10000	10000	10000	10000
Bangka Selatan	30175	30175	30175	30175	0
Bangka Barat	35700	35700	35700	35700	0
Belitung	15018	15018	15018	15018	0
Belitung Timur	9000	9000	9000	9000	0
Pangkalpinang	3003	3003	3003	3003	0

Sumber: Dinas Kelautan dan Perikanan Provinsi Kepulauan Bangka Belitung

Tabel 3-165 Data Pemanfaatan Tambak Perikanan Budidaya Provinsi Kepulauan Bangka Belitung menurut Wilayah, 2017-2021 (Hektar)

Wilayah	2017	2018	2019	2020	2021
(1)	(2)	(3)	(4)	(5)	(6)
Bangka	N/A	N/A	101.07	112.4	350,8
Bangka Tengah	N/A	N/A	12.26	4.3	10,68
Bangka Selatan	N/A	N/A	14	17.2	35,3
Bangka Barat	N/A	N/A	0.06	9.6	70,72
Belitung	N/A	N/A	N/A	N/A	2,10
Belitung Timur	N/A	N/A	N/A	N/A	3,00
Pangkalpinang	N/A	N/A	122.2	129.0	140,86

Sumber: Dinas Kelautan dan Perikanan Provinsi Kepulauan Bangka Belitung

Tabel 3-166 Data Luas Lahan dan Rumah Tangga Perikanan (RTP) Budidaya Provinsi Kepulauan Bangka Belitung menurut Wilayah, 2017-2021

Variabel	Satuan	2017	2018	2019	2020	2021
(1)	(2)	(3)	(4)	(5)	(6)	(7)
Luas Lahan Budidaya Pembesaran	Ha	289.51	328.48	439.02	490.33	847,38
RTP Budidaya Pembesaran	Unit	1580	1843	2506	2430	2236
Luas Lahan Budidaya Pembenihan	Ha	N/A	N/A	2.70	5.14	4,24
RTP Budidaya Pembenihan	Unit	N/A	52	69	101	93
Luas Lahan Budidaya Tambak	Ha	N/A	231.87	249.59	272.50	613,46
RTP Budidaya Tambak	Unit	N/A	45	48	79	0

Sumber: Dinas Kelautan dan Perikanan Provinsi Kepulauan Bangka Belitung

Tabel 3-167 Data Luas, Produksi, dan Nilai Produksi Budidaya Tambak Provinsi Kepulauan Bangka Belitung menurut Wilayah, 2017-2021

Variabel	Satuan	2017	2018	2019	2020	2021
(1)	(2)	(3)	(4)	(5)	(6)	(7)
Luas Budidaya Tambak	Ha	0	231.87	249.59	287.81	0
Produksi Budidaya Tambak						
Udang Windu	Kg	N/A	N/A	N/A	N/A	0
Udang Vaname	Kg	1.349.480	6.717.683	5.038.30	5.814.629	7.165.590
Bandeng	Kg	190	120	5090	168	300
Nila	Kg	N/A	N/A	2970	1418	0
Kepiting	Kg	5160	4209	4078	23785	600
Lainnya	Kg	5.160	4.209	4.078	23.785	600
Total Produksi Budidaya Tambak	Kg	1.354.830	6.722.012	5.048.199	5.840.000	7.166.490
Nilai Produksi Perikanan Budidaya Tambak						
Udang Windu	Rupiah	N/A	N/A	N/A	N/A	0
Udang Vaname	Ribu Rupiah	107.958.400.000	537.414.640.000	497.158.380.000	480.534.175.000	510.513.847.575
Bandeng	Rupiah	4.750.000	3.000.000	103.050.000	4.200.000	7.500.000
Nila	Rupiah	N/A	N/A	831.600.000	411.220.000	7.588.134.000
Kepiting	Rupiah	N/A	N/A	N/A	N/A	0
Lainnya	Rupiah	232.200.000	189.405.000	648.110.005	283.928.000	510.605.347.575

Sumber: Dinas Kelautan dan Perikanan Provinsi Kepulauan Bangka Belitung

Tabel 3-168 Luas Budidaya Kolam Pembesaran Provinsi Kepulauan Bangka Belitung menurut Wilayah, 2017-2021 (Hektar)

Wilayah	2017	2018	2019	2020	2021
(1)	(2)	(3)	(4)	(5)	(6)
Bangka	N/A	3.22	3.86	2.14	3,50
Bangka Tengah	N/A	10.27	9.96	10.09	5,59
Bangka Selatan	N/A	3.50	22.16	9.42	8.79
Bangka Barat	N/A	5.40	6.06	17.87	23,56
Belitung	N/A	0.49	0.07	8.92	8,95
Belitung Timur	N/A	1.08	13.50	13.64	9,91
Pangkalpinang	N/A	4.54	4.37	9.31	2,58

Sumber: Dinas Kelautan dan Perikanan Provinsi Kepulauan Bangka Belitung

Tabel 3-169 Total Produksi Budidaya Kolam Pembesaran Provinsi Kepulauan Bangka Belitung menurut Komoditas, 2017-2021 (Kg)

Komoditas	2017	2018	2019	2020	2021
(1)	(2)	(3)	(4)	(5)	(6)
Gurami	890	31.202	16.738	10.493	9.886
Nila	194.670	279.496	271.098	304.253	268.880
Mas	N/A	703	348	N/A	290
Bawal	61.180	4.643	3.189	2.563	2.056
Lele	1.159.680	1.696.476	1.130.768	1.261.957	1.128.161
Patin	182.020	167.382	143.104	145.332	118.735
Ikan Lainnya	-	-	-	-	-

Sumber: Dinas Kelautan dan Perikanan Provinsi Kepulauan Bangka Belitung

Tabel 3-170 Total Nilai Produksi Budidaya Kolam Pembesaran Provinsi Kepulauan Bangka Belitung menurut Komoditas, 2017-2021 (Rupiah)

Komoditas	2017	2018	2019	2020	2021
(1)	(2)	(3)	(4)	(5)	(6)
Gurami	42.720.000	1.497.696.000	78.848.000	514.630.000	477.420.000
Nila	5.061.420.000	7.266.896.000	7.620.450.000	8.821.321.000	7.588.134.000
Mas	N/A	N/A	12.180.000	5.355.000	10.080.000
Bawal	1.590.680.000	120.718.000	106.525.000	88.205.000	59.660.000
Lele	23.193.600.000	339.756.680.000	24.526.603.000	26.241.583.000	23.637.990.000
Patin	3.822.420.000	3.515.022.000	3.010.363.000	2.974.828.000	2.561.728.000
Ikan Lainnya	-	-	-	-	-

Sumber: Dinas Kelautan dan Perikanan Provinsi Kepulauan Bangka Belitung

Tabel 3-171 Jumlah Produksi Ikan Bawal Provinsi Kepulauan Bangka Belitung menurut Wilayah, 2017-2021 (Kg)

Wilayah	2017	2018	2019	2020	2021
(1)	(2)	(3)	(4)	(5)	(6)
Bangka	N/A	662065	11454	18219	40496
Bangka Tengah	N/A	N/A	877822	900361	1817860
Bangka Selatan	N/A	584617	4431677	4417648	4358241
Bangka Barat	N/A	70000	399198	N/A	525754
Belitung	N/A	723198	2268000	N/A	305000
Belitung Timur	N/A	518455	201618	N/A	917344
Pangkalpinang	N/A	31789	46357	37673	43921

Sumber: Dinas Kelautan dan Perikanan Provinsi Kepulauan Bangka Belitung

Tabel 3-172 Jumlah Produksi Ikan Tenggiri Provinsi Kepulauan Bangka Belitung menurut Wilayah, 2017-2021 (Kg)

Wilayah	2017	2018	2019	2020	2021
(1)	(2)	(3)	(4)	(5)	(6)
Bangka	1504880	2050280	1262854	1385600	164573
Bangka Tengah	1179870	1880920	2321749	2696087	1678827
Bangka Selatan	747640	3771480	1132197	1147731	1229152
Bangka Barat	607210	539910	707828	996905	1119337
Belitung	1625610	906490	2131178	1317410	617000
Belitung Timur	3094980	3209530	1209503	1670971	4562331
Pangkalpinang	19480	1104700	8401	9096	11890

Sumber: Dinas Kelautan dan Perikanan Provinsi Kepulauan Bangka Belitung

Tabel 3-173 Jumlah Produksi Ikan Pari Provinsi Kepulauan Bangka Belitung menurut Wilayah, 2017-2021 (Kg)

Wilayah	2017	2018	2019	2020	2021
(1)	(2)	(3)	(4)	(5)	(6)
Bangka	1160632	1011479	81209	N/A	1.850.208
Bangka Tengah	482564	571293	1085544	N/A	1108935
Bangka Selatan	1996388	1051322	864866	946872	626237
Bangka Barat	N/A	853462	19774	10293	158653
Belitung	N/A	3753857	N/A	N/A	2455402
Belitung Timur	348534	708927	223920	N/A	224361
Pangkalpinang	28110	582635	N/A	N/A	29313

Sumber: Dinas Kelautan dan Perikanan Provinsi Kepulauan Bangka Belitung

Tabel 3-174 Jumlah Produksi Ikan Layur Provinsi Kepulauan Bangka Belitung menurut Wilayah, 2017-2021 (Kg)

Wilayah	2017	2018	2019	2020	2021
(1)	(2)	(3)	(4)	(5)	(6)
Bangka	N/A	N/A	N/A	N/A	0
Bangka Tengah	N/A	N/A	175761	230968	237737
Bangka Selatan	74691	N/A	N/A	N/A	0
Bangka Barat	N/A	N/A	N/A	N/A	0
Belitung	N/A	N/A	N/A	N/A	0
Belitung Timur	N/A	N/A	313549	569532	91145
Pangkalpinang	N/A	N/A	5559	3457	4364

Sumber: Dinas Kelautan dan Perikanan Provinsi Kepulauan Bangka Belitung

Tabel 3-175 Jumlah Produksi Ikan Hiu Provinsi Kepulauan Bangka Belitung menurut Wilayah, 2017-2021 (Kg)

Wilayah	2017	2018	2019	2020	2021
(1)	(2)	(3)	(4)	(5)	(6)
Bangka	27412	507108	58689	54397	320188
Bangka Tengah	N/A	N/A	N/A	N/A	0
Bangka Selatan	N/A	36842	N/A	N/A	0
Bangka Barat	N/A	N/A	N/A	N/A	0
Belitung	N/A	2872168	N/A	N/A	3663710
Belitung Timur	N/A	576837	466220	N/A	374978
Pangkalpinang	7802	N/A	N/A	N/A	0

Sumber: Dinas Kelautan dan Perikanan Provinsi Kepulauan Bangka Belitung

Tabel 3-176 Jumlah Produksi Ikan Luthok/Manyung Provinsi Kepulauan Bangka Belitung menurut Wilayah, 2017-2021 (Kg)

Wilayah	2017	2018	2019	2020	2021
(1)	(2)	(3)	(4)	(5)	(6)
Bangka	2225706	1172421	199583	209586	395524
Bangka Tengah	723846	617556	1018040	727391	1352490
Bangka Selatan	4257119	667622	1450466	1527002	1273252
Bangka Barat	246841	310374	330896	707790	792908
Belitung	184132	132549	11155440	862740	1141584
Belitung Timur	N/A	208485	641149	N/A	610289
Pangkalpinang	5321	3207557	20213	N/A	0

Sumber: Dinas Kelautan dan Perikanan Provinsi Kepulauan Bangka Belitung

Tabel 3-177 Jumlah Produksi Ikan Kerisi Provinsi Kepulauan Bangka Belitung menurut Wilayah, 2017-2021 (Kg)

Wilayah	2017	2018	2019	2020	2021
(1)	(2)	(3)	(4)	(5)	(6)
Bangka	978648	1409670	120668	N/A	785680
Bangka Tengah	57908	253219	102972	187942	142151
Bangka Selatan	3051519	374057	1217327	1254096	1230904
Bangka Barat	469031	264310	582873	1041837	1112455
Belitung	5974461	524112	10979236	N/A	2477980
Belitung Timur	3307585	888135	413993	N/A	5457936
Pangkalpinang	185818	28430	24776	31446	36152

Sumber: Dinas Kelautan dan Perikanan Provinsi Kepulauan Bangka Belitung

Tabel 3-178 Jumlah Produksi Ikan Kwee Provinsi Kepulauan Bangka Belitung menurut Wilayah, 2017-2021 (Kg)

Wilayah	2017	2018	2019	2020	2021
(1)	(2)	(3)	(4)	(5)	(6)
Bangka	443428.95	51255.75	3616	4192	413467
Bangka Tengah	781753.71	84390.5	231268	318677	263238
Bangka Selatan	1274676	294865.72	357427	363284	288122
Bangka Barat	N/A	135627.15	N/A	N/A	0
Belitung	1159348	203838.655	3103682	2114100	681450
Belitung Timur	N/A	1185831.6	1043597	766685	2353768
Pangkalpinang	127747	N/A	21130	24562	29442

Sumber: Dinas Kelautan dan Perikanan Provinsi Kepulauan Bangka Belitung

Tabel 3-179 Jumlah Produksi Ikan Laut Provinsi Kepulauan Bangka Belitung menurut Wilayah, 2017-2021 (Kg)

Wilayah	2017	2018	2019	2020	2021
(1)	(2)	(3)	(4)	(5)	(6)
Bangka	34090	30499	31521	32426	0
Bangka Tengah	24128	25070	26804	27955	0
Bangka Selatan	37382	38560	43716	45129	0
Bangka Barat	12757	14979	16881	19342	0
Belitung	71760	68608	59846	56759	0
Belitung Timur	34853	42826	43982	40079	0
Pangkalpinang	2941	7984	930	1099	0

Sumber: Dinas Kelautan dan Perikanan Provinsi Kepulauan Bangka Belitung

Tabel 3-180 Jumlah Nelayan Laut di Provinsi Kepulauan Bangka Belitung menurut Wilayah, 2017-2021 (Orang)

Wilayah	2017	2018	2019	2020	2021
(1)	(2)	(3)	(4)	(5)	(6)
Bangka	5890	6569	6569	6721	0
Bangka Tengah	688	6536	6536	3754	0
Bangka Selatan	4011	7797	7797	7798	0
Bangka Barat	3980	4030	4030	4444	0
Belitung	8485	11484	11484	6299	0
Belitung Timur	725	725	725	6705	0
Pangkalpinang	752	715	715	1517	0

Sumber: Dinas Kelautan dan Perikanan Provinsi Kepulauan Bangka Belitung

Tabel 3-181 Data Perikanan Lainnya di Provinsi Kepulauan Bangka Belitung menurut Wilayah, 2017-2021

Wilayah	Satuan	2017	2018	2019	2020	2021
(1)	(2)	(3)	(4)	(5)	(6)	(7)
Data Produksi Perikanan Tangkap	Ton	217912	228525	218236	222788	212178
Nilai Produksi Perikanan Tangkap	Rp	5013060978	8361881814	8697384696	6707871712797	0
Data Rumah Tangga Perikanan Tangkap	Unit	20289	17607	17607	17607	0
Data jumlah nelayan	Orang	33427	40995	40995	40995	0
Data Jumlah perahu	Unit	15759	16385	16385	16385	0
Nilai tukar nelayan	Persen	111.21	113.81	115.72	105.57	0

Sumber: Dinas Kelautan dan Perikanan Provinsi Kepulauan Bangka Belitung

Tabel 3-182 Data Perkembangan Industri Kecil dan Menengah Provinsi Kepulauan Bangka Belitung, 2019-2021

Variabel	Satuan	2019	2020	2021
(1)	(2)	(5)	(6)	(7)
Jumlah unit usaha industri kecil	Unit	18444	20263	21609
Pangan	Unit	11966	13861	14720
Sandang	Unit	846	935	1035
Kimia dan bahan bangunan	Unit	2869	2482	2409
Logam dan elektronika	Unit	1272	1542	1979
Kerajinan	Unit	1491	1443	1466
Jumlah tenaga kerja industri kecil	Orang	37344	39271	43641
Pangan	Orang	22651	24402	27092
Sandang	Orang	1266	1322	1533
Kimia dan bahan bangunan	Orang	8757	8500	8410
Logam dan elektronika	Orang	2169	2677	4219
Kerajinan	Orang	2501	2370	2387
Jumlah investasi industri kecil	Rp. 000,-	290778405	266078441	288394142
Pangan	Rp. 000,-	153187174	129841472	128210634
Sandang	Rp. 000,-	5538534	5024613	5273952
Kimia dan bahan bangunan	Rp. 000,-	92235730	91809841	90880896
Logam dan elektronika	Rp. 000,-	21732178	23114885	48268730
Kerajinan	Rp. 000,-	18084789	16287630	15759930

Lanjutan Tabel 3-182

Variabel	Satuan	2019	2020	2021
(1)	(2)	(5)	(6)	(7)
Jumlah unit usaha industri menengah	Unit	100	140	127
Pangan	Unit	30	47	46
Sandang	Unit	1	1	1
Kimia dan bahan bangunan	Unit	15	34	23
Logam dan elektronika	Unit	53	56	55
Kerajinan	Unit	1	2	2
Jumlah tenaga kerja industri menengah	Orang	4610	6020	5175
Pangan	Orang	924	1208	1202
Sandang	Orang	40	40	40
Kimia dan bahan bangunan	Orang	621	1783	984
Logam dan elektronika	Orang	3023	2987	2947
Kerajinan	Orang	2	2	2
Jumlah investasi industri menengah	RP.000,-	125510839	277240907	319498093
Pangan	RP.000,-	33359013	59827	59827013
Sandang	RP.000,-	1000000	1000000	1000000
Kimia dan bahan bangunan	RP.000,-	31934151	117276609	99766609
Logam dan elektronika	RP.000,-	58672350	158,359,146.00	158359146
Kerajinan	RP.000,-	545325	545325	545325

Sumber: Dinas Perindustrian dan Perdagangan Provinsi Kepulauan Bangka Belitung

Tabel 3-183 Rekapitulasi Penerbitan Perizinan dan Non Perizinan di Provinsi Kepulauan Bangka Belitung menurut Sektor, 2019-2023

Sektor	Jumlah Perizinan dan Non Perizinan		
	2019	2020	2021
(1)	(2)	(3)	(4)
Perhubungan/Transportasi	271	171	70
Perindustrian dan Perdagangan	0	1	0
Pekerjaan Umum dan Penataan Ruang	7	13	12
Lingkungan Hidup dan Kehutanan	20	49	21
Koperasi, Usaha Kecil dan Menengah	14	7	10
Pertanian	9	15	27
Sosial	2	3	1
Energi dan Sumber Daya Mineral	203	112	14
Kelautan dan Perikanan	492	457	638
Pendidikan	2	3	3
Kesehatan, Obat dan Makanan	71	6	5
Pariwisata	0	0	0
Ketenagakerjaan	0	0	0
Kesatuan Bangsa dan Politik	0	0	0
Penanaman Modal	0	0	0
Sosial	0	0	0
Jumlah	1091	837	801

Lanjutan Tabel 3-183

Sektor	Jumlah Perizinan dan Non Perizinan	
	2022	2023*
(1)	(5)	(6)
Perhubungan/Transportasi	65	76
Perindustrian dan Perdagangan	5	6
Pekerjaan Umum dan Penataan Ruang	9	9
Lingkungan Hidup dan Kehutanan	8	49
Koperasi, Usaha Kecil dan Menengah	5	0
Pertanian	9	10
Sosial	2	5
Energi dan Sumber Daya Mineral	107	196
Kelautan dan Perikanan	1149	832
Pendidikan	4	8
Kesehatan, Obat dan Makanan	10	11
Pariwisata	19	6
Ketenagakerjaan	0	0
Kesatuan Bangsa dan Politik	5	73
Penanaman Modal	0	0
Jumlah	1397	1291

Catatan : *Angka Sementara

Sumber: DPMPSTSP Provinsi Kepulauan Bangka Belitung

Tabel 3-184 Rekapitulasi Kegiatan Pelatihan Balai Latihan Kerja di Provinsi Kepulauan Bangka Belitung Dana APBD Tahun 2020

Nama Pelatihan	Kejuruan	Program	Peserta Pelatihan		
			L	P	Jml
(1)	(2)	(3)	(4)	(5)	(6)
Juru Las 1 Proses SMAW (MMAW)	Teknik Las	INSTITUSIONAL	16	0	16
Desain Grafis	Teknologi Informasi Dan Komunikasi	INSTITUSIONAL	11	5	16
Kendaraan Ringan Sistem Injeksi	Teknik Otomotif	INSTITUSIONAL	16	0	16
Pengolahan Layanan Makan Minum (Kelas A)	Pariwisata	INSTITUSIONAL	3	13	16
Pengolahan Layanan Makan Minum (Kelas B)	Pariwisata	INSTITUSIONAL	3	13	16
Baja Ringan	Bangunan	INSTITUSIONAL	15	1	16
Teknisi Sepeda Motor	Teknik Otomotif	MTU	16	0	16
Las Fabrikasi	Teknik Las	MTU	16	0	16
Furnitur Alumunium	Bangunan	INSTITUSIONAL	16	0	16
Juru Las 1 Proses Smaw (MMAW)	Teknik Las	INSTITUSIONAL	16	0	16
Teknisi Ac <i>Split</i>	Refrigeration	INSTITUSIONAL	16	0	16
Motor Tempel	Teknik Otomotif	MTU	16	0	16
Teknisi Ac <i>Split</i>	Refrigeration	MTU	16	0	16
Las Fabrikasi	Teknik Las	MTU	16	0	16
Teknisi Sepeda Motor	Teknik Otomotif	MTU	16	0	16
Motor Tempel	Teknik Otomotif	MTU	16	0	16
Baja Ringan	Bangunan	MTU	16	0	16
Teknisi Sepeda Motor	Teknik Otomotif	MTU	16	0	16
Teknisi Telepon Genggam	Teknik Elektronika	MTU	16	0	16
Jumlah			272	32	304

Sumber: DISNAKER Provinsi Kepulauan Bangka Belitung

Tabel 3-185 Rekapitulasi Kegiatan Pelatihan Balai Latihan Kerja di Provinsi Kepulauan Bangka Belitung Dana APBD Tahun 2020

Wilayah	Kategori Perusahaan				Jumlah
	Mikro	Kecil	Menengah	Besar	
(1)	(2)	(3)	(4)	(5)	(6)
Bangka	240	48	30	15	333
Bangka Barat	84	20	18	9	131
Bangka Selatan	18	15	4	1	38
Bangka Tengah	120	38	62	6	226
Belitung	328	77	54	17	476
Belitung Timur	94	13	10	6	123
Pangkalpinang	297	115	120	36	568
Jumlah	1181	326	298	90	1895

Sumber: DISNAKER Provinsi Kepulauan Bangka Belitung

Tabel 3-186 Realisasi *Lifting* Migas Provinsi Kepulauan Bangka Belitung, 2003-2020 (Ribu Barel)

Tahun	Realisasi Lifting
(1)	(2)
2003	1.994,728
2004	1.703,464
2005	1.287,390
2006	1.147,666
2007	1.034,475
2008	894,045
2009	611,762
2010	475,633
2011	541,090
2012	373,190
2013	450,450
2014	468,937
2015	507,120
2016	514,470
2017	455,210
2018	443,693
2019	473,319
2020	405,038

Sumber: Dinas ESDM Provinsi Kepulauan Bangka Belitung

Tabel 3-187 Data Pajak dan Retribusi yang diterima Provinsi Kepulauan Bangka Belitung, 2018-2023 (Rupiah)

Variabel	2018	2019	2020
(1)	(2)	(3)	(4)
Pajak	787,235,420,038.83	760,997,424,482.42	397,782,777,230.95
Pajak Kendaraan Bermotor	208,756,992,548.00	230,000,974,291.00	145,309,825,420.00
Bea Balik Nama Kendaraan Bermotor	230,410,242,975.00	187,494,765,300.00	60,914,719,803.00
Pajak Bahan Bakar Kendaraan Bermotor	265,482,395,526.00	236,696,059,271.00	120,831,398,005.00
Pajak Air Permukaan	10,091,504,016.83	12,509,182,032.42	8,323,133,771.95
Pajak Rokok	72,494,284,973.00	94,296,443,588.00	62,403,700,231.00
Retribusi Jasa Umum	2,826,051,500.00	3,038,093,000.00	909,815,000.00
Retribusi Pelayanan Kesehatan	518,771,500.00	719,933,000.00	149,815,000.00
Retribusi Tera/Tera Ulang	0.00	0.00	0.00
Retribusi Pelayanan Pendidikan	1,518,280,000.00	790,160,000.00	0.00
Retribusi Tempat penggantian Cetak Peta	789,000,000.00	1,528,000,000.00	760,000,000.00
Retribusi Jasa Usaha	4,010,411,971.00	5,201,777,357.00	1,960,415,656.00
Ret. Pemakaian Kekayaan Daerah	3,570,968,471.00	4,546,040,897.00	1,575,228,056.00
Ret. Tempat Penginapan	78,860,000.00	75,430,000.00	8,860,000.00
Ret. Pelayanan Kepelabuhan	0.00	263,881,460.00	126,692,600.00
Ret. Tempat Rekreasi dan Olahraga	150,325,000.00	87,170,000.00	3,000,000.00
Ret. Penjualan Produksi Hasil Usaha Daerah	210,258,500.00	229,255,000.00	246,635,000.00
Retribusi Perizinan Tertentu	40,500,000.00	137,530,000.00	54,750,000.00
Ret. Izin Trayek	133,304,576.00	118,465,378.00	64,896,600.00
Ret. Izin Usaha Perikanan	603,084,000.00	238,590,000.00	121,725,600.00
Ret. Perpanjangan IMTA	776,888,576.00	494,585,378.00	241,372,200.00
Jumlah	794,848,772,085.83	769,731,880,217.42	400,894,380,086.95

Lanjutan Tabel 3-187

Variabel	2021	2022	2023
(1)	(5)	(6)	(7)
Pajak	813,809,911,776.58	981,649,690,119.46	739,220,651,502.82*
Pajak Kendaraan Bermotor	260,143,737,557.00	279,031,552,042.00	239,803,839,109.00*
Bea Balik Nama Kendaraan Bermotor	190,251,637,100.00	249,891,275,500.00	147,408,897,400.00*
Pajak Bahan Bakar Kendaraan Bermotor	250,412,440,060.00	323,469,626,542.00	246,997,136,922.00*
Pajak Air Permukaan	15,819,853,246.58	15,053,364,677.46	12,162,120,485.82*
Pajak Rokok	97,182,243,813.00	114,203,871,358.00	92,848,657,586.00*
Retribusi Jasa Umum	249,692,500	609,750,000	3,194,641,000*
Retribusi Pelayanan Kesehatan	0	0	0*
Retribusi Tera/Tera Ulang	229,000,000.00	473,250,000.00	1,359,500,000.00*
Retribusi Pelayanan Pendidikan	0	0	0*
Retribusi Tempat penggantian Cetak Peta	20,692,500.00	136,500,000.00	1,835,141,000.00*
Retribusi Jasa Usaha	5,254,251,345.00	5,801,874,336.00	4,267,717,893.00*
Ret. Pemakaian Kekayaan Daerah	3,740,708,300.00	4,288,402,285.00	2,886,635,700.00*
Ret. Tempat Penginapan	15,170,000.00	51,585,000.00	36,305,000.00*
Ret. Pelayanan Kepelabuhan	594,610,908.00	737,112,821.00	1,028,736,521.00*
Ret. Tempat Rekreasi dan Olahraga	18,000,000.00	23,500,000.00	36,500,000.00*
Ret. Penjualan Produksi Hasil Usaha Daerah	885,762,137.00	701,274,230.00	279,540,672.00*
Retribusi Perizinan Tertentu	346,527,000.00	182,438,184.00	171,118,000.00*
Ret. Izin Trayek	33,500,000.00	17,750,000.00	40,000,000.00*
Ret. Izin Usaha Perikanan	149,397,000.00	164,688,184.00	131,118,000.00*
Ret. Perpanjangan IMTA	163,630,000.00	0	0*
Jumlah	819,660,382,621.58	988,243,752,639.46	746,854,128,395.82*

Catatan:

*Hingga November 2023

Sumber: BAKUDA Provinsi Kepulauan Bangka Belitung

Tabel 3-188 Data Pajak dan Retribusi yang dikeluarkan Provinsi Kepulauan Bangka Belitung, 2018-2023 (Rupiah)

Variabel	2018	2019	2020
(1)	(2)	(3)	(4)
Bagi Hasil Pajak / Bagi Hasil Bukan Pajak	53,519,592,074.00	43,368,024,475.00	31,742,438,892.00
Bagi Hasil Pajak Bumi dan Bangunan	19,858,594,883.00	21,498,388,918.00	6,664,805,361.00
Bagi Hasil dari Pajak Penghasilan (PPh Pasal 25/29 WP Orang Pribadi Dalam Negeri dan PPh Pasal 21	33,660,997,191.00	21,869,635,557.00	25.077,633,531.00
Bagi Hasil Bukan Pajak / SDA	162,036,287,529.00	2,843,558,875.00	84,352,880,550.00
Bagi Hasil dari Provisi Sumber Daya Hutan	103,711,096.00	116,984,744.00	301,383,145.00
Bagi Hasil dari luran tetap (<i>Land Rent</i>)	28,109,068.,787.00	25.667.403,228.00	38,650,531,262.00
Bagi Hasil dari luran Eksplorasi dan Eksploitasi (<i>Royalti</i>)	109,778,412,266.00	66,447,673,391.00	40,543,131,625.00
Bagi Hasil dari Pertambangan Minyak Bumi	2,704,990,400.00	376,450,450.00	2,298,165,882.00
Bagi Hasil Bukan Pajak / SDA	-	-	36,100.00
DBH Cukai Hasil Tembakau	-	-	36,100.00
DBH Sumber Daya Alam (SDA) Kehutanan - Dana Reboisasi (DR)	-	-	-
Jumlah	215,555,879,603.00	46,211,583,350.00	116,095,355,542.00

Lanjutan Tabel 3-188

Variabel	2021	2022	2023
(1)	(5)	(6)	(7)
Bagi Hasil Pajak / Bagi Hasil Bukan Pajak	82,230,369,628.00	75,452,794,801.00	54,357,992,577.00*
Bagi Hasil Pajak Bumi dan Bangunan	49,052,029,189.00	42,852,378,641.00	19,231,379,706.00*
Bagi Hasil dari Pajak Penghasilan (PPh Pasal 25/29 WP Orang Pribadi Dalam Negeri dan PPh Pasal 21	33,178,340,439.00	32,600,416,160.00	35,126,612,871.00*
Bagi Hasil Bukan Pajak / SDA	29,589,073,632.00	53,857,422,676.00	212,179,130,984.00*
Bagi Hasil dari Provisi Sumber Daya Hutan	408,314,441.00	49,404,000.00	28,878,080.00*
Bagi Hasil dari luran tetap (<i>Land Rent</i>)	26,806,362,400.00	49,944,831,652.00	26,840,060,462.00*
Bagi Hasil dari luran Eksplorasi dan Eksploitasi (<i>Royalti</i>)	119,395,198,632.00	363,735,512,978.00	181,889,655,442.00*
Bagi Hasil dari Pertambangan Minyak Bumi	2,374,396,791.00	3,863,187,024.00	3,420,537,000.00*
Bagi Hasil Bukan Pajak / SDA	218,598,498.00	192,357,000.00	77,621,664.00*
DBH Cukai Hasil Tembakau	3,451.00	-	-
DBH Sumber Daya Alam (SDA) Kehutanan - Dana Reboisasi (DR)	218,595,047.00	192,357,000.00	77,621,664.00*
Jumlah	112,038,041,758.00	129,502,574,477.00	266,614,745,225.00*

Catatan:

*Hingga November 2023

Sumber: BAKUDA Provinsi Kepulauan Bangka Belitung

Tabel 3-189 Dana Alokasi Umum (DAU) dan Dana Alokasi Khusus (DAK) Provinsi Kepulauan Bangka Belitung, 2018-2023 (Rupiah)

Tahun	DAU	DAK
(1)	(2)	(3)
2018	1.018.435.174.809,00	460.227.704.831,00
2019	1.046.862.622.000,00	491.156.874.143,00
2020	719.882.866.000,00*	419.594.379.857,00
2021	939,550,039,000.00	516,892,969,333.00
2022	940,826,194,035.00	295,421,758,466.00
2023	950,665,416,936.00	266,365,213,513.00

Catatan:

*Hingga Agustus 2020

Sumber: BAKUDA Provinsi Kepulauan Bangka Belitung

Tabel 3-190 Jumlah Lain-Lain PAD yang Sah Provinsi Kepulauan Bangka Belitung, 2015-2020 (Rupiah)

Variabel	2015	2016	2017
(1)	(2)	(3)	(4)
Hasil Penjualan Kekayaan Daerah yang Tidak Dipisahkan	192.632.000,00	32.990.600,00	220.486.950,00
Pendapatan Bunga	17.409.417.902,00	17.055.548.139,00	6.827.671.605,00
Jasa Giro Kas Daerah	7.819.980.724,00	5.528.214.075,00	6.237.648.837,26
Kerugian Uang Daerah (TPT-GR)	245.581.443,58	449.480.572,52	132.011.211,80
Denda Bidang Pekerjaan Umum	2.321.499.843,26	218.787.208,00	70.426.876,00
Denda PKB	10.764.313.558,00	12.546.364.202,00	7.302.529.406,00
Denda BBNKB	475.080.544,00	633.421.675,00	563.338.600,00
pendapatan dari Pengembalian bendahara pengeluaran	5.271.745.120,62	8.587.208.600,04	36.471.416.302,25
Lain-lain Penerimaan	3.789.231.317,68	6.957.758.742,00	7.302.529.406,00
Penjualan Aset Daerah	-	-	-
Rekening Deposito Pada Bank BRI	-	-	-
Rekening Deposito Pada Bank Mandiri	-	-	-
Setoran Taspen	-	-	-
Setoran PT. Jasa Raharja	-	-	-
Setoran Kupem	-	-	-
Setoran Lain-lain	-	-	-
Pendapatan dari BLUD	-	-	-
Pendapatan Hibah dari Pemerintah	-	-	-
Jumlah	53.532.898.689,92	57.623.116.396,33	70.434.476.621,36

Lanjutan Tabel 3-190

Variabel	2018	2019	2020
(1)	(5)	(6)	(7)
Hasil Penjualan Kekayaan Daerah yang tidak dipisahkan	2.152.873.650,00	-	-
Pendapatan Bunga	6.747.219.912,00	-	-
Jasa Giro Kas Daerah	6.037.597.540,00	5.408.097.167,68	1.325.345.101,21
Kerugian Uang Daerah (TPT-GR)	290.753.635,00	507.568.684,53	158.376.356,00
Denda Bidang Pekerjaan Umum	280.385.898,14	593.534.403,02	0,00
Denda PKB	12.245.470.523,00	8.263.217.735,00	2.857.544.005,00
Denda BBNKB	944.303.319,00	1.208.773.650,00	478.596.500,00
pendapatan dari Pengembalian Bendahara Pengeluaran	3.425.177.196,86	1.349.468.263,02	2.197.499.341,55
Lain-lain Penerimaan	18.355.128.779,64	-	-
Penjualan Aset Daerah	-	2.799.750.000,00	6.892.000,00
Rekening Deposito pada Bank BRI	-	9.917.063.717,19	4.442.089.226,00
Rekening Deposito pada Bank Mandiri	-	0,00	918.694.240,23
Setoran Taspen	-	91.000.208,00	25.840.515,00
Setoran PT. Jasa Raharja	-	996.000.000,00	507.499.998,00
Setoran Kupem	-	20.459.049,67	2.467.874,00
Setoran Lain-lain	-	1.673.080.602,24	81.876.300,60
Pendapatan dari BLUD	-	18.731.429.239,59	15.165.686.205,00
Pendapatan Hibah dari Pemerintah	-	99.585.198.474,00	0,00
Jumlah	55.593.002.745,52	156.586.950.575,65	33.314.084.112,38

Sumber: BAKUDA Provinsi Kepulauan Bangka Belitung

Tabel 3-191 Realisasi Anggaran Pendapatan dan Belanja Daerah Provinsi Kepulauan Bangka Belitung, 2015-2020 (Rupiah)

Variabel	2015	2016	2017
(1)	(2)	(3)	(4)
Pendapatan			
Pendapatan Asli Daerah			
Pajak Daerah	506.944.936.060,22	507.983.460.531,72	629.136.457.212,39
Retribusi Daerah	11.520.365.059,00	8.651.866.891,72	5.434.540.818,00
Hasil Pengelolaan Kekayaan Daerah yang dipisahkan	5.243.416.236,78	5.613.342.582,77	5.306.417.427,05
Lain-lain Pendapatan yang sah	48.094.172.699,14	52.009.773.813,56	69.954.766.361,04
Dana Perimbangan			
Dana Bagi Hasil Pajak/ Bagi Hasil bukan pajak	188.157.236.449,00	142.860.016.345,00	120.836.218.678,00
Dana Alokasi Umum (DAU)	897.887.443.000,00	905.526.208.000,00	980.297.314.000,00
Dana Alokasi Khusus (DAK)	44.355.816.000,00	77.898.689.000,00	438.826.469.824,00
Dana Insentif Daerah	0,00	0,00	0,00
Belanja			
Belanja Tak Langsung			
Belanja Pegawai	312.375.890.443,08	396.188.131.149,20	620.836.142.868,21
Belanja Hibah	257.790.335.224,00	403.743.237.430,00	254.263.301.000,00
Belanja Bantuan Sosial	666.700.000,00	717.060.000,00	700.000.000,00
Belanja Bagi Hasil kepada Provinsi/Kab/Kota dan Pemdes	303.413.474.847,19	156.076.110.183,43	351.012.561.851,05
Belanja Bantuan Keuangan kepada Prov/Kab/ Kota dan Pemdes	206.510.260.515,00	251.916.010.142,00	102.528.477.024,00
Belanja Tak Terduga	95.176.366,45	754.381.864,00	718.546.898,00
Belanja Langsung			
Belanja Pegawai	81.446.272.543,00	99.601.380.686,93	143.373.444.944,00
Belanja Barang dan Jasa	473.942.522.699,00	531.095.000.241,86	517.435.756.892,24
Belanja Modal	233.717.853.657,98	229.776.980.688,90	368.209.932.340,97
Pembiayaan Netto			
Penerimaan Pembiayaan Daerah	325.653.645.641,17	337.693.794.849,61	217.692.026.730,06
Pengeluaran Pembiayaan Daerah	5.000.000.000,00	0,00	5.000.000.000,00

Lanjutan Tabel 3-191

Variabel	2015	2016	2017
(1)	(2)	(3)	(4)
Pendapatan			
Pendapatan Asli Daerah			
Pajak Daerah	787.235.420.038,83	760.997.424.482,42	296.027.085.011,58
Retribusi Daerah	7.613.352.047,00	8.731.932.753,00	2.742.665.206,00
Hasil Pengelolaan Kekayaan Daerah yang dipisahkan	5.114.092.291,88	8.731.932.753,00	5.145.676.449,79
Lain-lain Pendapatan yang sah	50.478.910.453,64	51.529.428.714,94	28.161.515.636,93
Dana Perimbangan			
Dana Bagi Hasil Pajak/ Bagi Hasil bukan pajak	215.555.879.603,00	204.414.067.706,00	116.095.355.542,00
Dana Alokasi Umum (DAU)	1.018.435.174.809,00	1.046.862.622.000,00	719.882.866.000,00
Dana Alokasi Khusus (DAK)	460.227.704.831,00	491.156.874.143,00	419.594.379.857,00
Dana Insentif Daerah	0,00	25.485.802.000,00	52.820.045.000,00
Belanja			
Belanja Tak Langsung			
Belanja Pegawai	659.760.322.587,62	769.846.604.949,01	445.308.611.770,93
Belanja Hibah	267.958.447.520,00	285.775.098.060,00	57.043.670.000,00
Belanja Bantuan Sosial	479.075.000,00	441.515.000,00	218.500.000,00
Belanja Bagi Hasil kepada Provinsi/Kab/Kota dan Pemdes	261.064.334.164,64	423.625.933.450,93	128.383.761.400,46
Belanja Bantuan Keuangan kepada Prov/Kab/ Kota dan Pemdes	170.854.282.754,76	88.427.797.647,34	5.739.000.000,00
Belanja Tak Terduga	59.757.300,00	0,00	11.451.929.000,00
Belanja Langsung			
Belanja Pegawai	36.915.135.524,00	64.841.690.000,00	0,00
Belanja Barang dan Jasa	651.856.375.641,14	701.916.523.186,44	128.531.834.465,00
Belanja Modal	315.397.833.094,64	441.201.203.550,86	87.387.526.076,00
Pembiayaan Netto			
Penerimaan Pembiayaan Daerah	109.638.515.332,24	302.270.663.669,62	220.399.957.480,11
Pengeluaran Pembiayaan Daerah	0,00	0,00	0,00

Sumber: BAKUDA Provinsi Kepulauan Bangka Belitung

Tabel 3-192 Banyaknya Sample yang Diuji oleh UPTD Balai Pengujian Sertifikasi dan Mutu Barang (BPSMB), 2017-2021 (Sampel)

Elemen	2017	2018	2019	2020	2021
(1)	(2)	(3)	(4)	(5)	(6)
lada Putih (ek-sportir)	213	160	165	223	295
Resi Gudang	0	38	6	2	4
Lada Campuran (Mq)	2	2	0	0	4
CPO	0	8	11	1	3
Bubuk (WPP)	4	0	0	0	0

Sumber: Dinas Perindustrian dan Perdagangan Provinsi Kepulauan Bangka Belitung

Tabel 3-193 Kegiatan Pasar Murah di Provinsi Kepulauan Bangka Belitung, 2017-2021 (Titik)

Elemen	2017	2018	2019	2020	2021
(1)	(2)	(3)	(4)	(5)	(6)
ANGGARAN APBD	30	45	41	26	14
ANGGARAN APBN	5	5	5	4	3

Sumber: Dinas Perindustrian dan Perdagangan Provinsi Kepulauan Bangka Belitung

Tabel 3-194 Perkembangan harga rata-rata Kebutuhan Pokok kota pangkalpinang, 2017-2021

Item	Satuan	2017	2018	2019	2020	2021
(1)	(2)	(3)	(4)	(5)	(6)	(7)
Beras		11514	12345	12292	11928.98	11532.02
118/AAA	Kg	11729	12441	12272	11887.82	11532.02
RM	Kg	11729	12429	12188	11806.18	11434.20
TR	Kg	0	10086	9887	9910.72	9887.78
KTJ	Kg	0	9895	9914	10081.53	9909.98
SENDOK	Kg	0	9947	9914	9919.88	9910.98
MATAHARI	Kg	-	-	-	-	-
Gula Pasir	Kg	14429	14443	13073	14804.50	13781.99
Gula Pasir Kiloan	Kg	12857	11252	11598	13501.26	12265.34
Susu Kental Manis						
Merk Bende- ra (GOLD)	397 gr / kl	14000	14000	15410	15330.32	15375.00
Merk Indomilk	390 gr / kl	10000	10000	10000	10722.92	10583.33
Minyak Goreng						
Bimoli Botol	Liter	15000	14806	15064	15187.96	16675.83
Fortune	Liter	11929	11152	10516	12058.14	14562.53
Tanpa Merk	Kg	0	0	0	0	0
Daging						
Daging Sapi (Murni/Ras)	kg	123571	120167	118972	116112.27	126753.12
Daging Ayam Broiler (UTUH)	Kg	35000	28788	26759	26460.44	29876.29

Lanjutan Tabel 3-194

Item	Satuan	2017	2018	2019	2020	2021
(1)	(2)	(3)	(4)	(5)	(6)	(7)
Daging Ayam Kampung	Kg	55714	55401	59773	62629.39	51962.21
Bawang Merah						
Lokal	Kg	34714	30085	30162	36668.35	30461.40
Impor	Kg	0	0	0	0	0
Bawang Putih	Kg	33429	23980	28972	26731.15	26183.50
Garam Beryodium						
Bata (250g)	Bungkus	0	0	0	0	0
Halus	Kg	7571	7683	6269	6840.97	6227.04
Susu Bubuk						
Merk Bendera	400 gr / kl	41571	43289	43976	44158.33	45010.87
Dancow	400 gr / kl	44000	44000	43976	44158.33	45010.87
Merk In-domilk	400 gr / kl	42000	0	0	0	0
Kacang - kacang						
Kacang Kedelai (Impor)	Kg	9857	9677	9407	10649.07	11667.68
Kacang Hijau	Kg	21143	21678	21912	22290.77	26505.96
Kacang Tanah	Kg	24429	21725	21676	24027.98	24702.44
Ketela Pohon	Kg	2143	3229	2645	2534.38	2578.99

Lanjutan Tabel 3-194

Item	Satuan	2017	2018	2019	2020	2021
(1)	(2)	(3)	(4)	(5)	(6)	(7)
Cabe Merah						
Biasa	Kg	51571	39961	42465	0	0
Keriting	Kg	42143	39961	42512	36358.85	41433.36
Cabe Rawit						
Biasa	Kg	67857	49884	54386	36006.55	65389.92
Keriting	Kg	37857	30146	41719	0	0
Mi Istan						
Indomie Rasa Kari Ayam	Bungkus	2500	2500	2500	2979.17	3000.00
Jagung Pipilan Kering	Kg	7429.00	8238.95	8660.13	8327.23	8713.65
Ikan						
Ikan Asin Teri	Kg	72143.00	95327.00	85823.23	71582.85	78198.70
Ikan Kembung	Kg	42857	44662	39625	40544.24	45779.10
Ikan Tenggiri	Kg	75000	84335	79757	74736.90	81253.39
Tepung Terigu						
Segi Tiga Biru (kw Medium)	Kg	9714	9853	10033	9995.83	10115.94
Cakra Kembar	Kg	12000	12103	12029	10916.67	11384.06
Kunci/ MILA	Kg	7714	8081	8465	8842.71	8811.87

Sumber: Dinas Perindustrian dan Perdagangan Provinsi Kepulauan Bangka Belitung

Tabel 3-195 Jumlah Permohonan SKA Berdasarkan Form, 2017-2021 (Set)

Item	2017	2018	2019	2020	2021
(1)	(3)	(4)	(5)	(6)	(7)
FORM A	260	232	81	79	29
FORM AANZ	8	0	3	7	4
FORM AI	288	366	359	324	387
FORM AJCEP	0	2	3	0	0
FORM AK	248	259	185	187	218
FORM B	180	164	78	51	73
FORM D	353	283	168	176	223
FORM E	112.00	136	138	212	124
FORM IJEP A	14	16	11	55	174
FORM IP	25	9	19	15	17

Sumber: Dinas Perindustrian dan Perdagangan Provinsi Kepulauan Bangka Belitung

Tabel 3-196 Jumlah FOB Berdasarkan Eksportir, 2017-2021 (USD)

Item	2017	2018	2019	2020	2021
(1)	(3)	(4)	(5)	(6)	(7)
TIMAH (PERSERO) Tbk	174527768.30	195796075	432026687.75	0	0
PANCA MEGA PERSADA	59851967.60	1031154291.70	130723946.98	0	0
STEELINDO WAHANA PERKASA	161255229.70	162261086.93	0	0	0
REFINED BANGKA TIN	77629314.12	59096838.67	5415470.45	0	0
VENUS INTI PERKASA	80162701.82	80489459.18	0	0	0
UNITED SMELTING	21117170.04	20391849.76	0	0	0
ATD MAKMUR MANDIRI	22494750.04	23269675.54	0	0	0
MENARA CIPTA MULIA	81077378.96	68883544.68	0	0	0
BUKIT TIMAH	22952517.86	32659311.13	0	0	0
Bangka TIN Industry	44972671.34	52806773.15	0	0	0
PRIMA TIMAH UTAMA	23853761.32	15762019.54	0	0	0
STANINDO INTI PERKASA	13654884.64	13403144.57	0	0	0
BABEL INTI PERKASA	10636343.55	19037917.41	0	0	0
DS JAYA ABADI	22725147.15	6166112.31	16451672.00	0	0
BANGKA PRIMA TIN	32628488.48	47684488.92	0	0	0
BANGKA ALAMSE-JAHTERA	1885515.00	1331460.00	0	0	0
PT. BANGKA KUDAI TIN	0	0	909507.00	0	0
pt. aries kencana sejahtera	34910589.75	30927907.48	0	0	0
FAJAR BERSERI	16325699.93	21005480.14	0	0	0
MITRA STANIA PRIMA	638455.53	3097125.27	414351.30	0	0

Sumber: Dinas Perindustrian dan Perdagangan Provinsi Kepulauan Bangka Belitung

Tabel 3-197 Jumlah Permohonan SKA berdasarkan Pelabuhan Muat, 2017-2021 (SKA)

Item	2017	2018	2019	2020	2021
(1)	(3)	(4)	(5)	(6)	(7)
Pangkal Balam /pkl. pinang	1105	1064	232	321	782
Muntok	197	186	558	482	210
Belitung	104	108	103	0	115
Tanjung Priok	4	4	20	32	23
Tg. Priok Jakarta	41	37	47	69	80
Tanjung Pandan	29	34	33	0	21
Tanjung Balai Karimun	0	30	49	32	16
Belinju	0	0	0	1	0
Pangkal Pinang (u)	7	3	3	0	1
Manggar	1	1	0	0	0
Soekarno Hatta	0	0	0	0	1
Toboali	0	0	0	0	0

Sumber: Dinas Perindustrian dan Perdagangan Provinsi Kepulauan Bangka Belitung

Tabel 3-198 Jumlah Permohonan SKA berdasarkan Komoditi, 2017-2021 (SKA)

Item	2017	2018	2019	2020	2021
(1)	(3)	(4)	(5)	(6)	(7)
(80) TIN & ARTICLES THEREOF	1	1065	635	0	964
(09) COFFEE, TEA, MATE & SPICES	190	138	128	0	44
(15) ANIMAL OR VEGETABLE FATS, OILS & WAXES	69	74	68	0	0
(40) RUBBERS & ARTICLES THEREOF	94	120	132	0	64
(23) RESIDUES FROM FOOD INDUSTRIES, ANIMAL FEED	0	0	0	0	0
(03) FISH & CRUSTACEANS	20	14	16	0	1
(25) SALT, SULPHUR, EARTH & STONE, LIME & CEMENT	2	13	18	0	0
(38) MISCELLANEOUS CHEMICAL PRODUCTS	6	7	5	0	0
(07) EDIBLE VEGETABLES	0	0	14	0	0
(85) ELECTRICAL MACHINERY,EQUIP& PARTS, TELECOMMUNICATIONS EQUIP., SOUND & TELEVISION RECORDERS	4	7	1	0	0
(14) VEGETABLE PLAITING MATERIALS	0	0	0	0	1
(26) ORES SLAG & ASH	0	1	0	0	4
(72) IRON & STEEL	0	0	0	0	0
(96) MISCELLANEOUS MANUFACTURED ARTICLES	0	0	0	0	2

Sumber: Dinas Perindustrian dan Perdagangan Provinsi Kepulauan Bangka Belitung

Tabel 3-199 Jumlah Permohonan SKA berdasarkan Kode HS, 2017-2021 (SKA)

Kode HS	2017	2018	2019	2020	2021
(1)	(3)	(4)	(5)	(6)	(7)
80011000	842	1065	635	0	964
8001100000	231	0	0	0	0
904111000	35	0	0	0	0
1511909900	31	0	0	0	0
9041110	152	136	128	0	0
4001222000	9	0	0	0	0
8001200000	0	0	0	0	0
40012220	29	38	88	0	61
4002809	43	79	41	0	3
1511100000	3	0	0	0	0
2306600000	21	0	0	0	0
15119037	0	30	32	0	0
15119020	3	28	24	0	0
23066010	9	25	30	0	0
25070000	2	13	18	0	0
8003009000	0	0	0	0	0
4002809000	7	0	0	0	0
15119031	0	13	11	0	0
3823199000	1	0	0	0	0
38231920	5	7	5	0	0

Sumber: Dinas Perindustrian dan Perdagangan Provinsi Kepulauan Bangka Belitung

BAB 4

PERLINDUNGAN LINGKUNGAN HIDUP

35.760,84 Hektar

Total luas **pengembangan kawasan konservasi (Hutan konservasi)** di Provinsi Kepulauan Bangka Belitung pada **tahun 2019**, kawasan ini meliputi:

- HK. Gunung Menumbing, Kab. Bangka Barat **(3.190,9 Hektar)**
- HK. Jering Menduyung, Kab. Bangka Barat **(3.474,9 Hektar)**
- HK. Gunung Maras, Kab. Bangka Barat dan Bangka **(17.286,01 Hektar)**
- HK. Gunung Mangkol, Kab. Bangka Tengah **(6.068,5 Hektar)**
- HK. Gunung Permisan, Kab. Bangka Selatan **(3.149,69 Hektar)**
- HK. Gunung Lalang, Kab. Belitung **(2.590,84 Hektar)**

Sumber Data:
Dinas Kehutanan dan Lingkungan Hidup Provinsi Kepulauan Bangka Belitung

PEMBAHASAN

Keberhasilan perlindungan lingkungan hidup dapat dilihat dari data kualitas air, udara, dan lahan di suatu wilayah. Berdasarkan data dari Dinas Lingkungan Hidup dan Kehutanan, Indeks Kualitas Air menunjukkan tren yang menurun dari tahun ke tahun. Pada tahun 2019, Indeks Kualitas Air sebesar 69.29 menjadi 57.51 di tahun 2023. Hal ini menunjukkan terjadi pencemaran air yang semakin tinggi di Provinsi Kepulauan Bangka Belitung.

Selanjutnya, terdapat Indeks Kualitas Udara yang mengukur kualitas udara di suatu wilayah. Semakin tinggi nilainya maka semakin baik kualitas udara di wilayah tersebut. Tercatat pada tahun 2023 Indeks Kualitas Udara di Provinsi Kepulauan Bangka Belitung sebesar 90.15 yang mengalami sedikit penurunan dibandingkan tahun 2019 yakni 91.94. Sementara itu, Indeks Kualitas Air Laut sebesar 82.57 dan Indeks Kualitas Lahan sebesar 40.09 di Tahun 2023.

Luas kawasan hutan dengan status lahan sangat kritis sebesar 28.075 Ha. Lahan dengan status kritis sebesar 24.427,53 Ha, lahan agak kritis sebesar 392.437,15 Ha dan lahan potensial kritis sebesar 79.718,50 Ha.

Berdasarkan Tabel 4-3, jumlah kejadian bencana di tahun 2019 hingga tahun 2023 memiliki angka yang fluktuatif. Di tahun 2019, terjadi 78 kali bencana, lalu mengalami penurunan menjadi 66 kali bencana di tahun 2020. Di tahun 2022, jumlah kasus bencana kembali mengalami kenaikan menjadi 194 kali dan meningkat kembali menjadi 1084 kali bencana di tahun 2023. Indeks Risiko Bencana Provinsi Kepulauan Bangka Belitung Tahun 2021 sebesar 160,98, lebih kecil selama lima tahun terakhir.

Apabila dilihat menurut jenis bencana, bencana banjir di Provinsi Kepulauan Bangka Belitung di tahun 2022 hingga tahun 2023 mengalami penurunan. Di tahun 2022, terjadi 16 kali bencana banjir yang kemudian terus menurun menjadi 10 kali bencana banjir di tahun 2023,

Bencana cuaca ekstrim di Provinsi Kepulauan Bangka Belitung di tahun 2019 hingga tahun 2023 memiliki angka yang berfluktuasi. Di tahun 2020 terjadi 24 kali bencana cuaca ekstrim yang kemudian mengalami kenaikan menjadi 86 kali bencana cuaca ekstrim di tahun 2022. Sementara itu, di tahun 2023 bencana cuaca ekstrim terjadi hingga mencapai 46 kali.

Tabel 4-1 Rekapitulasi Data Kehutanan Provinsi Kepulauan Bangka Belitung, 2017-2021

Variabel	Satuan	2017	2018	2019	2020	2021
(1)	(2)	(3)	(4)	(5)	(6)	(7)
Data tentang panjang penataan batas kawasan yang telah dilakukan	Kilo Meter	5552	5552	900	180	18
Data jumlah penanganan kasus tindak pidana sektor kehutanan	Kasus	2	5	5	2	2
Data lahan kritis, tidak kritis dan hampir kritis						
Sangat Kritis	Hektar	60840.11	60840.11	259.92	28237.90	28075
Kritis	Hektar	158887.81	158887.81	20427.53	24427.53	24427.53
Agak Kritis	Hektar	1053340.00	1053340.00	392437.15	392437.15	392437.15
Potensial Kritis	Hektar	352215.69	352215.69	794718.50	794718.50	79718.50
Data luas pengembangan kawasan konservasi (Hutan Konservasi)						
HK Gunung Menumbing (Kab. Bangka Barat)	Hektar	3333.2	3190.9	3190.9	3190.9	3190.9
HK Jering Menduyung (Bangka Barat)	Hektar	3747.44	3474.90	3474.90	3474.90	3474.90
HK Gunung Maras (Bangka Barat dan Bangka)	Hektar	17286.01	17286.01	17286.01	17286.01	17286.01
HK Gunung Mangkol (Bangka Tengah)	Hektar	6009.51	6068.50	6068.50	6068.50	6068.50
HK Gunung Permisan (Bangka Selatan)	Hektar	3149.69	3149.69	3149.69	3149.69	3149.69
HK Gunung Lalang (Belitung)	Hektar	2590.84	2590.84	2590.84	2590.84	2590.84

Lanjutan Tabel 4-1

Variabel	Satuan	2017	2018	2019	2020	2021
(1)	(2)	(3)	(4)	(5)	(6)	(7)
Data luas lahan yang telah direboisasi, rehabilitasi, dan reklamasi lahan kritis	Hektar	10318.24	4163.98	4491.49	4205.62	4634.11
Data pengembangan Hutan tanaman rakyat, hutan tanaman industri dll						
Hutan Desa (HD)	Kelompok	3	3	10	5	15
Hutan Tanaman Rakyat (HTR)	Hektar	6271.24	4672	0	0	0
Hutan Kemasyarakatan (HKm)	Kelompok	14	14	1	5	21
Hutan Adat (HA)	Hektar	0	0	0	0	0
Kemitraan Kehutanan	Izin	0	0	0	0	3
Hutan Tanaman Industri (HTI)	Hektar	96630	59913	0	0	0
Data potensi sektor kehutanan; jenis kayu, kondisi hutannya, hasil non kayu						
Gaharu	Hektar	0	0	10	10	15
Sengon	Hektar	0	0	0	0	0
Data kerusakan Kawasan Hutan						
Kebakaran hutan dan lahan	Hektar	2047	10	1423.50	716	358
Tambang	Hektar	39588.62	5	8291.40	2396.8	1200
Perambahan	Hektar	153.93	15	14579	52989.20	26500

Lanjutan Tabel 4-1

Variabel	Satuan	2017	2018	2019	2020	2021
(1)	(2)	(3)	(4)	(5)	(6)	(7)
Data kontribusi sektor kehutanan						
Provisi Sumber Daya Hutan (PSDH), Dana Reboisasi (DR) dan Pengganti Nilai Tegakan	Rupiah	1785372073.87	502385312	250000000	250000000	125000000

Sumber: Dinas Lingkungan Hidup dan Kehutanan Provinsi Kepulauan Bangka Belitung

Tabel 4-2 Data Komponen Indeks Kualitas Lingkungan Hidup Provinsi Kepulauan Bangka Belitung, 2019-2023

Variabel	2019	2020	2021	2022	2023
(1)	(3)	(4)	(5)	(6)	(7)
Indeks Kualitas Air	69.29	65.63	58.37	69.49	57.51
Indeks Kualitas Udara	91.94	91.03	90.39	90.37	90.15
Indeks Kualitas Air Laut	58.02	70.66	82.71	70.29	82.57
Indeks Kualitas Lahan	41.21	39.32	40.10	43.34	40.09

Sumber: Dinas Lingkungan Hidup dan Kehutanan Provinsi Kepulauan Bangka Belitung

Tabel 4-3 Rekapitulasi Data Penanggulangan Bencana Provinsi Kepulauan Bangka Belitung, 2019-2023


Variabel	Satuan	2019	2020	2021	2022	2023
(1)	(2)	(3)	(4)	(5)	(6)	(7)
Indeks Resiko Bencana Provinsi Kepulauan Bangka Belitung	Indeks	162	161,54	160,98	158.52	0
Jumlah Anggota Tim Reaksi Cepat (TRC) BPBD Provinsi Kepulauan Bangka Belitung	Orang (akumulatif)	37	37	70	70	68
Jumlah Kejadian Bencana di Kepulauan Bangka Belitung	Kali	78	66	0	194	1084
Jumlah Kejadian Bencana Banjir di Kepulauan Bangka Belitung	Kali	17	5	0	16	10
Jumlah Kejadian Bencana Cuaca Ekstrem di Kepulauan Bangka Belitung	Kali	0	24	0	86	46
Jumlah Jenis Kendaraan roda empat atau lebih BPBD Provinsi Kepulauan Bangka Belitung						
Mobil RTU	Unit (akumulatif)	1	1	1	1	1
Mobil Komando	Unit (akumulatif)	1	1	1	1	1
Mobil Tanki Air	Unit (akumulatif)	2	2	2	2	2
Mobil <i>Ambulance</i>	Unit (akumulatif)	1	1	1	1	1
Mobil Truk Serba Guna	Unit (akumulatif)	1	1	1	1	1
Mobil Dapur Umum	Unit (akumulatif)	1	1	1	1	1
Mobil <i>Water Treatment</i>	Unit (akumulatif)	1	1	1	1	1
Mobil Truk <i>Box</i>	Unit (akumulatif)	1	1	1	1	1
Mobil Truk <i>Craine</i>	Unit (akumulatif)	1	1	1	1	1
Mobil <i>Pick Up</i>	Unit (akumulatif)	3	3	3	3	3
Mobil Komunikasi	Unit (akumulatif)	1	1	1	1	1
Mobil Operasional LOGPAL	Unit (akumulatif)	1	1	1	1	1
Jumlah Kendaraan Sepeda Motor BPBD Provinsi Kepulauan Bangka Belitung	Unit (akumulatif)	11	11	11	11	11
Jumlah Peralatan Jenis Tandu Biasa BPBD Provinsi Kepulauan Bangka Belitung	Unit (akumulatif)	4	4	4	4	4

Variabel	Satuan	2019	2020	2021	2022	2023
(1)	(2)	(3)	(4)	(5)	(6)	(7)
Jumlah Peralatan Jenis Kendaraan Tak Bermotor BPBD Provinsi Kepulauan Bangka Belitung	Unit (akumulatif)					
<i>Amphibi Boat</i>	Unit (akumulatif)	1	1	1	1	1
<i>Rubber Boat</i>	Unit (akumulatif)	3	3	3	3	3
Perahu Polyethelene	Unit (akumulatif)	5	5	5	5	5
Perahu Alumunium	Unit (akumulatif)	2	4	4	2	2
Jumlah Jembatan Bailey	Unit (akumulatif)	2	2	2	2	2
Jumlah Peralatan Jenis Mesin Kompresor BPBD Provinsi Kepulauan Bangka Belitung	Unit (akumulatif)	3	3	3	3	3
Jumlah Peralatan Jenis <i>Tool Kit Set</i> BPBD Provinsi Kepulauan Bangka Belitung	Unit (akumulatif)	1	1	1	1	1
Jumlah Peralatan Jenis <i>Global Positioning System (GPS)</i> BPBD Provinsi Kepulauan Bangka Belitung	Unit (akumulatif)	4	4	4	4	4
Jumlah Peralatan Jenis <i>Chain Saw</i> BPBD Provinsi Kepulauan Bangka Belitung	Unit (akumulatif)	2	2	2	2	2
Jumlah Peralatan Jenis Tempat Tidur Besi/ Metal (Lengkap) BPBD Provinsi Kepulauan Bangka Belitung	Unit (akumulatif)	35	35	35	35	35

Sumber: Badan Penanggulangan Bencana Daerah Provinsi Kepulauan Bangka Belitung

BAB 5

PERUMAHAN DAN FASILITAS UMUM



Terdapat **1388** *site operator* (BTS) di Provinsi Kepulauan Bangka Belitung, dengan Kota Pangkalpinang sebagai Kabupaten/Kota dengan jumlah *site* tertinggi (**272**) dan Kabupaten Belitung Timur sebagai Kabupaten/Kota dengan jumlah *site operator* terendah (**123**)

Fasilitas kesehatan di Provinsi Kepulauan Bangka Belitung terdiri dari **22** unit rumah sakit umum pemerintah dan swasta, **5** unit rumah sakit jiwa dan khusus, **1** unit RS Polri, **5** unit Rumah Bersalin, **64** unit Puskesmas, **66** Poliklinik, dan **169** Pustu



Sumber Data:
Dinas Kominfo Provinsi Kepulauan Bangka Belitung
Dinas Kesehatan Provinsi Kepulauan Bangka Belitung

PEMBAHASAN

Fasilitas umum adalah fasilitas dasar seperti pendidikan, kesehatan, transportasi, dan komunikasi yang disediakan oleh pemerintah, yang bertujuan untuk memenuhi kebutuhan dasar masyarakat. Salah satu fasilitas umum terkait pendidikan di Provinsi Kepulauan Bangka Belitung adalah adanya 1.560 perpustakaan daerah di tahun 2021. Angka ini bertambah dibanding tahun 2017 yang hanya terdapat 1.341 perpustakaan daerah.

Berbeda dengan jumlah perpustakaan daerah, jumlah pengunjung perpustakaan daerah semakin menurun dari tahun 2017 hingga 2020 kemudian naik tajam di tahun 2021. Di tahun 2017, terdapat 5.406 pengunjung yang kemudian menurun menjadi 4.700 pengunjung di tahun 2018 dan 3.217 pengunjung di tahun 2019. Di tahun 2020, jumlah pengunjung perpustakaan daerah menurun drastis yaitu hanya 964 pengunjung. Hal ini disebabkan karena pembatasan mobilitas selama awal pandemi covid-19. Pengunjung perpustakaan kembali naik menjadi 5.030 pengunjung di tahun 2021 setelah pembatasan kegiatan publik mulai dilonggarkan pemerintah.

Sementara itu, jumlah koleksi buku di perpustakaan daerah yang ada di Provinsi Kepulauan Bangka Belitung semakin bertambah selama tahun 2016 hingga tahun 2020. Di tahun 2016, hanya terdapat 21.137 buku, namun di tahun 2020 sudah mencapai 24.659 buku.

Sarana dan prasarana yang disediakan pemerintah Provinsi Kepulauan Bangka Belitung guna memudahkan dan melancarkan mobilitas masyarakatnya adalah adanya fasilitas jalan. Jalan merupakan fasilitas yang penting karena menjadi mayoritas akses penduduk dari suatu wilayah ke wilayah lain. Panjang jalan provinsi tetap di angka 850,99 km dari tahun 2017 sampai 2021.

Sementara itu, berdasarkan jenis permukaannya terdapat jalan aspal, beton, kerikil, tanah, dan tidak terinci. Untuk jalan provinsi, 100 persen sudah di aspal sehingga memudahkan mobilitas penduduk.

Salah satu fasilitas umum terkait kesehatan adalah puskesmas dan posyandu. Berdasarkan data dari Dinas Kesehatan Provinsi Kepulauan Bangka Belitung, jumlah Rumah Sakit Umum Pemerintah dan Swasta adalah 22 unit sedangkan Rumah Sakit Jiwa/ Rumah Sakit Khusus Lainnya berjumlah 5 unit. Terdapat 1 unit Rumah Sakit AD/AU/AL/POLRI.

Selain Rumah Sakit, fasilitas kesehatan penting lainnya juga terdapat di Provinsi Kepulauan Bangka Belitung. Jumlah puskesmas di Provinsi Kepulauan Bangka Belitung pada tahun 2021 adalah 64 puskesmas. Sementara jumlah posyandu adalah 1.097. Jumlah Poliklinik dan Pustu berturut-turut adalah 66 unit dan 169 unit.

Tabel 5-1 Rekapitulasi Data Kearsipan dan Perpustakaan Provinsi Kepulauan Bangka Belitung, 2019-2023

Variabel	Satuan	2019	2020	2021	2022	2023
(1)	(2)	(3)	(4)	(5)	(6)	(7)
Jumlah Perangkat Daerah yang telah menerapkan arsip secara baku	Perangkat Daerah	42	42	NA	12	012
Jumlah kegiatan pembinaan terhadap pengelola kearsipan	Kegiatan	2	NA	NA	1	012
Jumlah Perpustakaan Se-Provinsi Kepulauan Bangka Belitung	Perpustakaan	1560	1560	1560	01560	01560
Jumlah pengunjung perpustakaan daerah	Pengunjung	3217	964	5030	1360	1525
Jumlah anggota Perpustakaan daerah	Orang	3117	3350	3890	3964	5964
Jumlah koleksi buku di perpustakaan daerah	Buku	23000	24659	26148	26248	026275
Jumlah judul buku di Perpustakaan daerah	Judul	12053	13116	013200	13200	013200
Jumlah titik lokasi yang dilayani perpustakaan keliling	Titik Lokasi	64	24	23	1	049
Jumlah kegiatan Pembinaan terhadap pengelola perpustakaan	Kegiatan	2	1	NA	NA	NA
Jumlah peserta kegiatan pembinaan terhadap Pengelola perpustakaan	Orang	77	18	NA	NA	NA

Sumber: Dinas Kearsipan dan Perpustakaan Provinsi Kepulauan Bangka Belitung

Tabel 5-2 Jumlah Kanal Frekuensi Radio Milik Operator Seluler Provinsi Kepulauan Bangka Belitung, 2023

Kab/Kota/Kecamatan	Jumlah Site/BTS					
	Telkomsel	Indosat	XL Axiata	H3I	Smartfren	Jumlah
(1)	(2)	(3)	(4)	(5)	(6)	(7)
KOTA PANGKALPINANG	37	254	50	155	155	272
KABUPATEN BANGKA	74	53	47	52	50	269
KABUPATEN BANGKA BARAT	161	230	31	74	74	192
KABUPATEN BANGKA SELATAN	78	149	92	74	74	147
KABUPATEN BANGKA TENGAH	71	131	73	51	51	173
KABUPATEN BELITUNG	93	211	193	0	0	212
KABUPATEN BELITUNG TIMUR	48	93	197	0	0	123

Sumber: Dinas Komunikasi dan Informatika Provinsi Kepulauan Bangka Belitung

Tabel 5-3 Data Lalu Lintas dan Angkutan Jalan Provinsi Kepulauan Bangka Belitung, 2020-2023

Jenis Data	Satuan	2020	2021	2022	2023
(1)	(2)	(3)	(4)	(5)	(6)
ANGKUTAN UMUM					
Jumlah Trayek AKDP yang aktif	trayek	-	12	12	-
Jumlah Bus AKDP yang beroperasi berizin Secara Legal	unit	34	-	163	251
Jumlah Perusahaan Angkutan AKDP yang Berizin Legal	unit	8	-	20	20
Jumlah Terminal dan Tipe Bis/ Angkot/Angdes					
Terminal Tipe B	unit	-	-	-	-
Terminal Tipe C	unit	2	13	13	13
Panjang marka jalan	meter ²	-	-	-	2.222
Jumlah rambu jalan	buah	2.166	2.227	2.331	2.531
Paku jalan	unit	-	2.998	2.998	2.998
Rambu Pendahulu Petunjuk Jurusan	unit	-	237	246	246
Jumlah <i>Delineator</i>	buah	-	3725	3725	-
Pagar Pengaman	Meter	-	920	920	-
Traffic Light (APILL)	Unit	3	10	10	-
Warning Light	Unit	-	12	12	14
Marka Jalan	m ²	-	-	-	2222
Lampu Penerangan Jalan Umum (LPJU)	Unit	-	592	592	1482

Sumber: Dinas Perhubungan Provinsi Kepulauan Bangka Belitung

Tabel 5-4 Angkutan Pelayaran dan Kepelabuhan Provinsi Kepulauan Bangka Belitung, 2020-2023

Jenis Data	Satuan	2020	2021	2022	2023
(1)	(2)	(3)	(4)	(5)	(6)
Jumlah Pelabuhan					
Pelabuhan Laut yang sudah ditetapkan	unit	8	8	9	9
Pelabuhan Pengumpul	unit	5	5	5	5
Pelabuhan Pengumpan Regional	unit	1	1	1	1
Pelabuhan Pengumpan Lokal	unit	2	2	3	3
Jumlah Terminal Khusus (TERSUS) dan Terminal Untuk Kepentingan Sendiri (TUKS)					
Terminal Khusus (TERSUS)	unit	19	19	19	19
Terminal Untuk Kepentingan Sendiri (TUKS)	unit	17	17	17	17
Jumlah Sarana Bantu Navigasi Pelayaran (SBNP) aset Provinsi					
Rambu Suar	unit	5	5	5	5
Pelampung Suar	unit	6	6	6	6

Sumber: Dinas Perhubungan Provinsi Kepulauan Bangka Belitung

Tabel 5-5 Data Panjang Jalan dan Kondisi Berdasarkan Administrasi di Provinsi Kepulauan Bangka Belitung, 2018-2022 (KM)

Jenis Data	2018	2019	2020	2021	2022
(1)	(2)	(3)	(4)	(5)	(6)
Kondisi Baik	475,96	769,97	0	695	689,28
Kondisi Sedang	235,96	9,01	0	110,39	90,83
Kondisi Rusak Ringan	84,21	70,71	0	45,6	14,1
Kondisi Rusak Berat	54,86	1,3	0	0	56,78
Panjang Jalan Provinsi	850,99	850,99	850,99	850,99	850,99

Sumber: Dinas Pekerjaan Umum Penataan dan Perumahan Rakyat Kawasan Permukiman Provinsi Kepulauan Bangka Belitung

Tabel 5-6 Data Panjang Jalan Berdasarkan Jenis Permukaan di Provinsi Kepulauan Bangka Belitung, 2018-2022 (KM)

Jenis Data	2018	2019	2020	2021	2022
(1)	(2)	(3)	(4)	(5)	(6)
Diaspal	850,99	850,99	850,99	850,99	850,76
Dibeton	0	0	0	0	0
Kerikil	0,9	0	0	0	0,23
Tanah	0	0	0	0	0
Tidak Terinci	0	0	0	0	0
Panjang Jalan Provinsi	850,99	850,99	850,99	850,99	850,99

Sumber: Dinas Pekerjaan Umum Penataan dan Perumahan Rakyat Kawasan Permukiman Provinsi Kepulauan Bangka Belitung

Tabel 5-7 Data Jembatan dan Kondisi Berdasarkan Administrasi di Provinsi Kepulauan Bangka Belitung, 2018-2022 (Unit)

Jenis Data	2018	2019	2020	2021	2022
(1)	(2)	(3)	(4)	(5)	(6)
Jumlah Jembatan dengan Kondisi Baik	0	111	169	120	114
Jumlah Jembatan dengan Kondisi Sedang	0	34	44	88	86
Jumlah Jembatan dengan Kondisi Rusak Ringan	0	0	0	4	8
Jumlah Jembatan dengan Kondisi Rusak Berat	0	0	0	1	0
Jumlah Jembatan Provinsi	0	145	213	213	208

Sumber: Dinas Pekerjaan Umum Penataan dan Perumahan Rakyat Kawasan Permukiman Provinsi Kepulauan Bangka Belitung

Tabel 5-8 Data Perizinan dan Retribusi Perhubungan Provinsi Kepulauan Bangka Belitung, 2016-2019

Jenis Data	Satuan	2016	2017	2018	2019
(1)	(2)	(3)	(4)	(5)	(6)
Jumlah Kendaraan Pribadi	unit	-	-	-	-
Jumlah Kendaraan Penumpang/ Umum	unit	-	42.262	416	416
Jumlah Kendaraan Barang	unit	-	24.799	-	-
Jumlah Perizinan Trayek :					
Izin Trayek Antar Kota Antar Provinsi	unit	-	-	-	-
Izin Trayek Antar Kota Dalam Provinsi	unit	27	30	106	176
Izin Trayek Angkutan Perkotaan	unit	-	-	-	-
Izin Trayek Pedesaan	unit	-	-	-	-
Izin Angkutan Tidak Dalam Trayek	unit	-	33	5	30
Jumlah Total Izin Trayek	unit	27	63	111	206
Jumlah Penduduk	jiwa	1.285.190	1.430.865	1.459.873	1.488.792
Jumlah Uji Keur Angkutan Umum Penumpang/ barang					
Mobil penumpang	unit	771	214	705	705
Mobil Bus	unit	494	280	809	809
Mobil Barang	unit	8.516	11.420	19.120	19.120
Mobil Kereta Gandeng	unit	-	-	-	-
Mobil Kereta Tempel	unit	36	-	10	10
Rasio Ijin Trayek terhadap penduduk		0,000024	0,000044	0,000043	0,000043
Lama pengujian kelayakan angkutan umum (<i>keur</i>)	hari	5	1	1	1
Biaya pengujian kelayakan angkutan umum (<i>keur</i>)	rupiah	-	-	-	-
Biaya ijin trayek yang telah ditiadakan dalam PERDA/ PERKADA	rupiah	-	-	-	-
Jumlah retribusi Parkir	rupiah	-	-	-	-
Jumlah retribusi masuk dan bongkar muat barang dalam terminal bus	rupiah	-	-	-	-
Jumlah Dermaga Penyeberangan	unit	4	4	4	4
Jumlah Pelabuhan Laut	unit	9	9	9	9

Sumber: Dinas Perhubungan Provinsi Kepulauan Bangka Belitung

Tabel 5-9 Rekapitulasi Data Pemberdayaan Masyarakat dan Desa Provinsi Kepulauan Bangka Belitung, 2019-2023

Jenis Data	Satuan	2019	2020	2021	2022	2023
(1)	(2)	(3)	(4)	(5)	(6)	
Jumlah bumdes Aktif	Bumdes	289	0	0	0	0
Jumlah Pembinaan Kesejahteraan Keluarga (PKK)	PKK	446	446	446	446	446
Jumlah Puskesmas	Puskesmas	64	0	0	0	0
Jumlah Posyandu	Posyandu	1096	0	0	0	0
Jumlah Siswa Sekolah Dasar yang terfasilitasi dalam Program PMT_AS di Daerah Tertinggal dan Terpencil	siswa	1135	0	0	0	0
Jumlah Posyantek yang berfungsi	Unit	25	0	0	0	0
Jumlah Aparatur Desa Terlatih	orang	0	0	0	0	0
Jumlah Kawasan Perdesaan yang dibangun	kawasan	0	0	0	0	0
Jumlah Pokmas yang dibina	orang	0	0	0	0	0

Sumber: Dinas Sosial dan Pemberdayaan Masyarakat Desa Provinsi Kepulauan Bangka Belitung

Tabel 5-10 Data Penyediaan Akses Internet pada Sektor Kesehatan, Pendidikan, Pariwisata, dan Kawasan Industri dan Ekonomi di Provinsi Kepulauan Bangka Belitung, 2021

Nama Fasilitas/Lokasi	Desa	Kecamatan	Keterangan
(1)	(2)	(3)	(4)
Kabupaten Bangka			
Rumah Sakit Umum Daerah Dr. (H.C) Ir. Soekarno Provinsi Kepulauan Bangka Belitung	Air Anyir	Merawang	Fasilitas Kesehatan
Rumah Sakit Covid 19 Provinsi Kepulauan Bangka Belitung	Air Anyir	Merawang	Fasilitas Kesehatan
Pelabuhan Tanjung Gudang Belinyu	Air Jukung	Belinyu	Kawasan Industri dan Ekonomi
Pulau Putri (Pantai Penyusuk)	Bukit Ketok	Belinyu	Pariwisata
Kantor Desa dan Puskesmas	Gunung Muda	Belinyu	Pemerintahan dan Kesehatan
Kantor Desa dan Puskesmas	Air Buluh	Mendo Barat	Pemerintahan dan Kesehatan
Kantor Desa dan Puskesmas	Rukam	Mendo Barat	Pemerintahan dan Kesehatan
Kantor Desa dan Puskesmas	Kayu Besi	Puding Besar	Pemerintahan dan Kesehatan
Kantor Desa dan Puskesmas	Kotawaringin	Puding Besar	Pemerintahan dan Kesehatan
Kantor Desa dan Puskesmas	Cit	Riau Silip	Pemerintahan dan Kesehatan
Kabupaten Bangka Selatan			
Pelabuhan Sadai	Sadai	Tukak Sadai	Kawasan Industri dan Ekonomi
Kabupaten Bangka Tengah			
Pulau Ketawai	Kurau	Koba	Pariwisata
Kabupaten Belitung Timur			
Geosite Tebat Rasau	Lintang	Gantung	Pariwisata
Geosite Stoven/Open Pit Nam Salu	Senyubuk	Kelapa Kampit	Pariwisata
Perpustakaan Desa Buding	Buding	Kelapa kampit	Pariwisata
Perpustakaan Desa Dendang	Dendang	Dendang	Pariwisata
Perpustakaan Desa Renggiang	Renggiang	Simpang Renggiang	Pariwisata
Perpustakaan Desa Mentawak	Mentawak	Kelapa kampit	Pariwisata
Perpustakaan Desa Aik Madu	Aik Madu	Simpang Renggiang	Pariwisata

Sumber: Dinas Komunikasi dan Informatika Provinsi Kepulauan Bangka Belitung

Tabel 5-11 Data Blank Spot di Provinsi Kepulauan Bangka Belitung, 2023

Wilayah		Titik Koordinat	
Dusun/Desa	Kecamatan	Longitude	Latitude
(1)	(2)	(3)	(4)
Kabupaten Bangka			
Labuh Air Pandan	Mendo Barat	105.8047097	-2.1825844
Gunung Muda	Belinyu	105.91075577	-1.61872766
Gunung Pelawan	Belinyu	105.86196355	-1.56124855
Kumpay Desa Riding Panjang	Belinyu	105.83368595	-1.7072355
Puntik Desa Mapur	Riau Silip	105.9737758	-1.6681409
Nyambang Desa Mapur	Riau Silip	105.9254885	-1.6211645
Tuing Desa Mapur	Riau Silip	105.8519909	-1.6211585
Melintang Desa Mapur	Riau Silip	106.00789055	-1.6211628
Dusun Mapur Desa Mapur	Riau Silip	106.0052437	-1.6204765
Mudel Desa Air Anyir	Merawang	106.1512361	-2.0471593
Dusun II Air Pandan Desa Labuh Air Pandan	Mendo Barat	105.8407722	-2.186658
Dusun III Balau Desa Labuh Air Pandan	Mendo Barat	105.8309752	-2.19922305
Dusun 9 Penagan	Mendo Barat	105.87054697	-2.31591592
Dusun 10 Penagan	Mendo Barat	105.87054699	-2.31591597
Kabupaten Bangka Tengah			
Tanjung Pura	Sungai Selan	105.48994	-2.22181
Kemingking	Sungai Selan	106.07934	-2.27497
Batu Beriga	Lubuk Besar	106.46686	-2.35901
Lubuk Lingkuk	Lubuk Besar	106.38866	-2.33375
Lubuk Pabrik	Lubuk Besar	106.38980	-2.34790
Kabupaten Bangka Barat			
Kayu Arang	Kelapa	105.37492	-1.58565
Air Bulin	Kelapa	105.37477	-1.48430
Sinar Surya	Tempilang	105.43305	-2.6087
Tanjung Niur	Tempilang	105.34166	-2.3844
Dsn Rumpis	Simpang Teritip	105.24584	-1.57535
Sungai Buluh	Jebus	105.25815	-1.43156
Mislak	Jebus	105.28165	-1.43283

Lanjutan Tabel 5-11

Wilayah		Titik Koordinat	
Dusun/Desa	Kecamatan	Longitude	Latitude
(1)	(2)	(3)	(4)
Limbang	Jebus	105.333372	-1.441679
Air Gantang	Parittiga	105.273357	-1.371987
Telak	Parittiga	105.333372	-1.394808
Kabupaten Bangka Selatan			
Desa Tepus	Air Gegas	106.4819802	2.6840576
Desa Bangka Kota	Simpang Rimba	105.9913832	-2.5038918
Pongok	Kep. Pongok	107.0564766	-2.8804463
Dusun Air Semut, Payung	Payung	106.214194	-2.5859646
Kepoh	Toboali	106.5392422	-2.9317765
Sukajaya	Pulau Besar	106.0655563	-2.7545098
Kumbing	Lepar Pongok	106.7749037	-2.9235406
Kumbing	Lepar Pongok	106,7749037	-2,9235406
Kabupaten Belitung Timur			
Pulau Long	Gantung	108.273786	-3.192775
Pulau Buku Limau	Manggar	108.24804	-2.483766
Pulau Ketapang	Simpang Pesak	107.574069	-3.244515
Pulau Batun	Simpang Pesak	108.353568	-3.4854972
Kabupaten Belitung			
Pulau Rengit, Desa Pegantungan	Badau	107.314701	2.560134
Batu Mentas, Desa Badau	Badau	107.500489	2.463941
Desa Ibul	Badau	107.475293	2.505323
Geosite Batu Bedil, Desa Sungai Padang	Sijuk	107.521284	2.354840
Munsang, Desa Sungai Padang	Sijuk	107.504926	2.331301
Jalan Tembus Bandara – Sijuk Desa Aik Seruk	Sijuk	107.411824	2.415108
Desa Petaling	Selat Nasik	107.272829	2.531872
Desa Gunung Riting	Membalong	107.2062687	-3.31384

Sumber: Dinas Komunikasi dan Informatika Provinsi Kepulauan Bangka Belitung

BAB 6

KESEHATAN



Persentase Rumah Sehat yang **memenuhi syarat kesehatan** di Provinsi Kepulauan Bangka Belitung tahun 2022

88,18%  **Meningkat** 1,52 poin dari tahun 2021



Persentase penduduk yang **mengakses air minum berkualitas** di Provinsi Kepulauan Bangka Belitung tahun 2022

87,88%  **Meningkat** 1,31 poin dari tahun 2021



Sumber Data:
Dinas Kesehatan Provinsi Kepulauan Bangka Belitung

PEMBAHASAN

Angka Kematian Ibu (AKI) merupakan salah satu indikator yang menunjukkan kesejahteraan masyarakat di suatu daerah. Indonesia memiliki target untuk menurunkan AKI hingga 102 per 100.000 kelahiran hidup, yang tertuang dalam *Millenium Development Goals (MDGs)*. Selain AKI, indikator lain yang juga tidak kalah pentingnya adalah Angka Kematian Bayi (AKB). AKB merupakan indikator yang penting untuk mencerminkan keadaan derajat kesehatan di suatu masyarakat, karena bayi yang baru lahir sangat sensitif terhadap keadaan lingkungan tempat orang tua si bayi tinggal dan sangat erat kaitannya dengan status sosial orang tua si bayi. Menurunnya AKB merupakan indikator yang jelas dan sensitif untuk mengukur upaya yang dilakukan pemerintah di bidang kesehatan.

Berdasarkan tabel 6-2, AKB di Provinsi Kepulauan Bangka Belitung menunjukkan angka yang cukup fluktuatif dalam kurun periode tahun 2017 hingga tahun 2021. Pada tahun 2021, AKB Provinsi Kepulauan Bangka Belitung adalah sebesar 8,01 per 1000 kelahiran hidup. Angka ini jauh lebih kecil dari angka nasional. Berdasarkan data yang dirilis oleh BPS, AKB Indonesia pada tahun 2017 adalah sebesar 24 per 1000 kelahiran hidup. Namun, pemerintah Provinsi Kepulauan Bangka Belitung tetap terus berupaya untuk menurunkan AKB Provinsi Kepulauan Bangka Belitung dengan program-program yang bertujuan untuk memberantas berbagai penyakit penyebab kematian bayi.

Fasilitas kesehatan yang memadai juga merupakan komponen yang substansial dalam menopang tingkat kesehatan di suatu wilayah. Berdasarkan tabel 6-4, di Provinsi Kepulauan Bangka Belitung pada tahun 2021 terdapat 28 rumah sakit yang terdiri dari 22 unit Rumah Sakit Umum baik Pemerintah maupun Swasta, 5 unit Rumah Sakit Jiwa/Rumah Sakit Khusus lainnya, dan 1 unit Rumah Sakit AD/AU/AL/Polri. Jumlah Rumah Sakit ini terus mengalami peningkatan dari tahun 2017. Selain itu, jumlah fasilitas kesehatan lainnya juga menunjukkan tren positif dari tahun ke tahun. Dengan adanya fasilitas kesehatan yang memadai di Provinsi Kepulauan Bangka Belitung, diharapkan tingkat kesehatan penduduk Provinsi Kepulauan Bangka Belitung dapat terus ditingkatkan.

Tabel 6-1 Data Pelayanan Kesehatan Ibu dan Anak Provinsi Kepulauan Bangka Belitung, 2019-2022

Jenis Data	Satuan	2019	2020	2021	2022
(1)	(2)	(3)	(4)	(5)	(6)
Kunjungan Pertama Ibu Hamil (K1)	Ibu	28.118	27.808	26.028	25.438
Kunjungan Keempat Ibu Hamil (K4)	Ibu	26.210	25.637	23.711	23.376
Persalinan ditolong Tenaga Kesehatan (PN)	Persalinan	26.240	26.059	24.493	23.192
Pertolongan Persalinan di Fasilitas Pelayanan Kesehatan	Persalinan	24.345	25.286	24.164	23.042
Kunjungan Nifas (KF)	Nifas	25.975	25.579	24.164	23.019
Kunjungan Neonatus Pertama (KN1)	Neonatus	26.155	25.953	24.336	23.040
Kunjungan Neonatus Lengkap (KN Lengkap)	Neonatus	25.948	25.731	24.082	22.872
Pelayanan Kesehatan Bayi	Bayi	26.052	25.004	24.473	23.387
Jumlah Kematian Ibu	Ibu	36	26	62	34
Jumlah Kematian Bayi	Bayi	188	186	181	190
Jumlah Bayi Lahir Hidup	Bayi	26.226	26.010	24.459	23.113
Jumlah Ibu Hamil	ibu	28.355	28.467	28.402	26.093

Sumber: Dinas Kesehatan Provinsi Kepulauan Bangka Belitung

Tabel 6-2 Data Pelayanan Gizi Balita Provinsi Kepulauan Bangka Belitung, 2018-2022

Jenis Data	Satuan	2018	2019	2020	2021	2022
(1)	(2)	(3)	(4)	(5)	(6)	(7)
Balita ditimbang	Balita	83.208	82.256	65.491	72162	73.623
Balita gizi buruk mendapat perawatan	Balita	64	68	164	172	105
Balita gizi buruk yang ditemukan	Balita	64	68	164	172	105
Jumlah balita di Posyandu yang melapor	Balita	83.208	82.256	65.491	72162	73.623
Bayi lahir	bayi	26.309	26.225	25.924	24623	23.108
Bayi BBLR (Berat Badan Lahir Rendah)	bayi	995	1079	1134	1077	960
Bayi BBLR (Berat Badan Lahir Rendah) dirujuk	bayi					
Bayi gizi buruk	bayi	64	68	33	37	8
Jumlah balita		123.352	101.233	118.887	118228	114.526
Cakupan balita gizi buruk mendapatkan perawatan	Persen	100	100	100	100	100
Angka kematian bayi per 1000 kelahiran hidup	1000 KH	6,31	7,17	5,2	5,8	6
Angka kelangsungan hidup bayi						
Angka usia harapan hidup	Tahun	71,5	71,9	72,03		

Sumber: Dinas Kesehatan Provinsi Kepulauan Bangka Belitung

Tabel 6-3 Data Pelayanan Imunisasi Provinsi Kepulauan Bangka Belitung, 2018-2022

Jenis Data	2018	2019	2020	2021	2022
(1)	(2)	(3)	(4)	(5)	(6)
Imunisasi BCG pada bayi usia 0-11 bulan	25.417	25.587	21.378	22.194	22.053
Imunisasi Hepatitis B pada bayi kurang dari 7 hari	21.830	25.544	24.402	24.084	22.761
Imunisasi DPT/HB (1) pada bayi usia 0-11 bulan	25.022	25.324	23.987	20.881	21.614
Imunisasi DPT/HB (2) pada bayi usia 0-11 bulan	24.467	24.657	23.443	19.389	21.052
Imunisasi DPT/HB (3) pada bayi usia 0-11 bulan	24.029	24.282	22.945	18.350	20.388
Imunisasi Polio 1 pada bayi usia 0-11 bulan	25.415	25.484	24.382	22.240	22.050
Imunisasi Polio 2 pada bayi usia 0-11 bulan	25.031	25.331	23.994	21.687	21.609
Imunisasi Polio 3 pada bayi usia 0-11 bulan	24.448	24.642	23.397	20.131	21.068
Imunisasi Polio 4 pada bayi usia 0-11 bulan	24.015	24.259	22.923	18.952	20.430
Imunisasi campak pada bayi usia 0-11 bulan	-	-	23.647	21527	-
Imunisasi dasar lengkap pada anak usia 0-11 bulan	-	-	23.318	21.540	-
Imunisasi TT1 pada Wanita Usia Subur (WUS) umur 15-39 tahun	-	-	570	268	-
Imunisasi TT2 pada Wanita Usia Subur (WUS) umur 15-39 tahun	-	-	2187	1.730	-
Imunisasi TT3 pada Wanita Usia Subur (WUS) umur 15-39 tahun	-	-	8011	4.790	-
Imunisasi TT4 pada Wanita Usia Subur (WUS) umur 15-39 tahun	-	-	6202	5.144	-
Imunisasi TT5 pada Wanita Usia Subur (WUS) umur 15-39 tahun	-	-	16.200	16.322	-

Sumber: Dinas Kesehatan Provinsi Kepulauan Bangka Belitung

Tabel 6-4 Data Fasilitas Kesehatan dan Sanitasi Berbasis Masyarakat Provinsi Kepulauan Bangka Belitung, 2019-2023

Jenis Data	Satuan	2019	2020	2021	2022	2023
(1)	(2)	(3)	(4)	(5)	(6)	(7)
Rumah Sakit						
Jumlah Rumah Sakit Umum Pemerintah & Swasta	unit	21	21	22	22	22
Jumlah Rumah Sakit Jiwa/ RS Khusus lainnya	unit	1	1	1	1	1
Rumah sakit AD/AU/AL/POLRI	unit	0	0	1	1	1
Rumah Bersalin	unit	-	-	-	3	3
Puskesmas	unit	64	64	64	0	0
Posyandu	unit	1097	1102	1106	1120	0
Poskesdes	unit	0	0	364	0	0
Praktek Bidan	unit	-	-	134	134	134
Poliklinik	unit	72	72	86	104	104
Pustu	unit	170	170	169	169	169
Jumlah Desa yang Melaksanakan Sanitasi Total Berbasis Masyarakat (STBM)	Jumlah	391	391	391	391	393

Sumber: Dinas Kesehatan Provinsi Kepulauan Bangka Belitung

Tabel 6-5 Data Jumlah Dokter Spesialis di Provinsi Kepulauan Bangka Belitung, 2018-2022

Jenis Data	Satuan	2018	2019	2020	2021	2022
(1)	(2)	(3)	(4)	(5)	(6)	(7)
Dokter Spesialis	Orang	163	163	330	342	233
Dokter Umum	Orang	450	520	598	668	655
Dokter Gigi	Orang	107	102	110	114	114

Sumber: Dinas Kesehatan Provinsi Kepulauan Bangka Belitung

Tabel 6-6 Persentase Puskesmas dengan Ketersediaan Obat dan Vaksin Esensial di Provinsi Kepulauan Bangka Belitung, 2018-2022

Wilayah	Satuan	2018	2019	2020	2021	2022
(1)	(2)	(3)	(4)	(5)	(6)	(7)
Bangka Belitung	Persen	100	89.06	98.43	78.12	85.71

Sumber: Dinas Kesehatan Provinsi Kepulauan Bangka Belitung

Tabel 6-7 Data Program Pencegahan dan Pemberantasan Penyakit Menular di Provinsi Kepulauan Bangka Belitung, 2018-2022

Jenis Data	Satuan	2018	2019	2020	2021	2022
(1)	(2)	(3)	(4)	(5)	(6)	(7)
Angka Kesakitan Malaria per 1000 penduduk(API) (IKU)	Permil	0.10	0.1	0.15	0.008	0.08
Angka Kesakitan DBD per 100.000 penduduk (IKU)	100000	55.47	74.3	82.5	44.6	125
Prevalensi HIV (Persentase kasus terhadap penduduk berisiko) (IKU)	Persen	0.43	0.39	0.3	0.33	0.5
Persentase kasus baru TB Paru (BTA Positif) yang disembuhkan	Persen	69.08	89.69	90.2	87.1	87.4

Sumber: Dinas Kesehatan Provinsi Kepulauan Bangka Belitung

Tabel 6-8 Persentase cakupan tempat pengolahan makanan yang memenuhi syarat kesehatan di Provinsi Kepulauan Bangka Belitung, 2017-2021

Wilayah	Satuan	2017	2018	2019	2020	2021
(1)	(2)	(3)	(4)	(5)	(6)	(7)
Bangka Belitung	Persen	58.71	63.22	63.9	62.2	64.55

Sumber: Dinas Kesehatan Provinsi Kepulauan Bangka Belitung

Tabel 6-9 Data Program Pengembangan Lingkungan Sehat di Provinsi Kepulauan Bangka Belitung, 2019-2023 (persen)

Wilayah	2019	2020	2021	2022	2023
(1)	(3)	(4)	(5)	(6)	(7)
Persentase rumah sehat yang memenuhi syarat kesehatan (IKU)	85.54	85.27	86.66	88.18	87.25
Persentase penduduk yang mengakses air minum berkualitas (IKU)	85.06	87.53	86.49	87.88	87.88

Sumber: Dinas Kesehatan Provinsi Kepulauan Bangka Belitung


BAB 7

PARIWISATA

5.021

Jumlah kamar hotel (berbintang dan non-berbintang) di Provinsi Kepulauan Bangka Belitung, 2020

DATA JUMLAH HOTEL BERBINTANG DAN NON-BERBINTANG DI PROVINSI KEPULAUAN BANGKA BELITUNG, 2020



Sumber Data:
Dinas Pariwisata, Kebudayaan, Kepemudaan, dan Olahraga
Provinsi Kepulauan Bangka Belitung

PEMBAHASAN

Undang-Undang No. 10 tahun 2009 tentang Kepariwisata menjelaskan bahwa yang dimaksud dengan pariwisata adalah berbagai macam kegiatan wisata yang didukung oleh berbagai fasilitas serta layanan yang disediakan masyarakat, pengusaha, pemerintah dan Pemerintah Daerah. Pariwisata merupakan merupakan salah satu industri jasa yang sangat menjanjikan di masa depan. Provinsi Kepulauan Bangka Belitung yang dikenal dengan sebutan negeri serumpun sebalai ini memiliki daya tarik wisata yang cukup lengkap yaitu wisata alam, wisata budaya/sejarah dan wisata buatan. Provinsi Kepulauan Bangka Belitung kaya akan potensi daya tarik wisata alamnya. Kekayaan akan keindahan alam pantainya yang berpadu dengan batu-batu besar menjadi andalan untuk menarik wisatawan seperti Pantai Tanjung Tinggi di Kabupaten Belitung, pantai Parai Tenggara di Kabupaten Bangka, Pantai Batu Bedaun di Kabupaten Bangka, dan banyak yang lainnya.

Selain daya tarik wisata alam Provinsi Kepulauan Bangka Belitung juga kaya akan wisata budaya atau sejarahnya. Pesanggrahan Menumbing yang ada di Kabupaten Bangka Barat merupakan salah satu daya tarik wisata budaya/sejarah yang merupakan tempat pengasingan beberapa tokoh pemimpin Bangsa Indonesia diantaranya adalah Presiden Soekarno dan Wakil Presiden Moh. Hatta pada zaman penjajahan Belanda.

Selain daya tarik wisata alam dan wisata budaya Provinsi Kepulauan Bangka Belitung juga kaya akan wisata buatan. Wisata buatan merupakan suatu obyek yang dibuat secara sengaja untuk menarik minat kunjungan wisatawan, diantaranya adalah replika SD Muhammadiyah Gantung di Kabupaten Belitung Timur yang terkenal karena menjadi lokasi syuting film laskar pelangi, Bangka Botanical Garden atau yang lebih dikenal penduduk setempat dengan nama BBG yang terletak di wilayah Kota Pangkalpinang juga ramai wisatawan karena didalamnya terdapat perkebunan sayur, peternakan sapi dan kuda serta letaknya yang tidak jauh dari Pantai Pasir Padi.

Selain dengan keindahan daya tarik wisata alam, budaya maupun buatan, Provinsi Kepulauan Bangka Belitung juga banyak berbagai event hiburan yang menarik sehingga akan mengundang wisatawan untuk hadir di bumi serumpun sebalai ini. Event hiburan tersebut diselenggarakan oleh pemerintah provinsi, pemerintah daerah maupun bekerjasama dengan industri pariwisata nasional baik level lokal, nasional maupun internasional. Event yang diselenggarakan oleh pemerintah provinsi antara lain adalah *Triathlon*, *MX Grand Prix*, *Jazz on The Bridge*, *Babel 10K*, *Jet Ski Race*. sedangkan yang diselenggarakan pemerintah daerah antara lain adalah Festival Ketupat Gong di Kecamatan Simpang Rimba, kabupaten Bangka Selatan, Perang Ketupat di Kecamatan Tempilang, Kabupaten Bangka Barat, Nganggung Akbar di Alun-alun lapangan merdeka Kota Pangkalpinang, dan lainnya.

Jumlah hotel yang ada di Provinsi Kepulauan Bangka Belitung total ada 32 Hotel Berbintang dan 144 Hotel tidak berbintang. Hotel berbintang tersebut jika dilihat menurut bintangnya sebagian besar hotel berbintang 3 yang berjumlah 12 hotel dan jika dilihat menurut wilayahnya sebagian besar hotel berbintang berada di wilayah Kota Pangkalpinang dan Kabupaten Belitung yang masing-masing berjumlah 11 hotel.

Tabel 7-1 Jumlah Prasarana Olahraga di Provinsi Kepulauan Bangka Belitung, 2015-2019

Prasarana Olahraga	2015	2016	2017	2018	2019
(1)	(2)	(3)	(4)	(5)	(6)
Lapangan Bola Voli**	526	554	575	581	605
Lapangan Bola Basket**	108	112	116	117	120
Lapangan Tenis**	120	122	122	123	124
Lapangan Futsal**	79	125	148	169	193
Stadion Sepak Bola**	11	11	11	11	11
Tipe A	-	-	-	-	-
Tipe B	-	-	-	-	-
Tipe C	11	11	11	11	11
Stadion Atletik**	5	5	6	6	6
Tipe A	2	2	3	3	3
Tipe B	-	-	-	-	-
Tipe C	3	3	3	3	3
Lapangan Bulu Tangkis**	287	298	314	322	334
Gedung Olahraga**	8	8	8	10	12
Tipe A	1	1	1	1	1
Tipe B	-	-	-	-	-
Tipe C	7	7	7	9	11
Kolam Renang	8	12	16	18	20
Sasana Tinju/Beladiri	9	15	23	36	35
Rumah Billiard**	7	7	8	8	9
Lapangan Olahraga Terbuka**	12	12	12	12	12

Sumber: Dinas Pariwisata Kebudayaan Kepemudaan dan Olahraga Provinsi Kepulauan Bangka Belitung

Tabel 7-2 Kondisi Prasarana Olahraga di Provinsi Kepulauan Bangka Belitung menurut Wilayah, 2015-2019

Wilayah	2015	2016	2017	2018	2019
(1)	(2)	(3)	(4)	(5)	(6)
Jumlah Lapangan Bola Voli**	526	554	575	581	605
Baik	424	442	432	416	425
Kurang Baik	102	111	143	165	180
Jumlah Lapangan Bola Basket**	108	112	116	127	130
Baik	76	76	75	83	83
Kurang Baik	32	36	41	44	47
Jumlah Lapangan Tenis**	120	122	122	123	124
Baik	65	64	59	54	50
Kurang Baik	55	58	63	69	74
Jumlah Stadion Bola Tipe C**	11	11	11	11	11
Baik	11	11	10	10	10
Kurang Baik	-	-	1	1	1
Jumlah Stadion Atletik Tipe A**	2	2	3	3	3
Baik	2	2	2	2	3
Kurang Baik	-	-	1	1	-
Jumlah Stadion Atletik Tipe C**	3	3	3	3	3
Baik	2	2	2	2	2
Kurang Baik	1	1	1	1	1

Lanjutan Tabel 7-2

Wilayah	2015	2016	2017	2018	2019
(1)	(2)	(3)	(4)	(5)	(6)
Jumlah Lapangan Bulu Tangkis**	287	298	314	322	334
Baik	263	271	265	260	256
Kurang Baik	24	27	49	62	78
Jumlah Gedung Olahraga Tipe A**	1	1	1	1	1
Baik	1	1	1	1	1
Kurang Baik	-	-	-	-	-
Jumlah Gedung Olahraga Tipe C**	7	7	7	9	11
Baik	7	7	7	9	11
Kurang Baik	-	-	-	-	-
Jumlah Kolam Renang**	8	12	16	18	20
Baik	8	12	15	16	18
Kurang Baik	-	-	1	2	2
Jumlah Sasana Tinju/Beladiri**	9	15	23	36	36
Baik	9	11	17	22	20
Kurang Baik	-	4	8	10	16
Jumlah Rumah Billiard**	7	7	8	8	9
Baik	7	7	8	8	9
Kurang Baik	-	-	-	-	-

Sumber: Dinas Pariwisata Kebudayaan Kepemudaan dan Olahraga Provinsi Kepulauan Bangka Belitung

Tabel 7-3 Jumlah Klub Olahraga di Provinsi Kepulauan Bangka Belitung, 2015-2019

Olahraga	2015	2016	2017	2018	2019
(1)	(2)	(3)	(4)	(5)	(6)
Bola Voli	345	399	433	451	
Bola Basket	58	60	63	63	63
Sepakbola	488	568	610	613	
Jumlah Total	891	1.027	1106	1.127	63

Sumber: Dinas Pariwisata Kebudayaan Kepemudaan dan Olahraga Provinsi Kepulauan Bangka Belitung

Tabel 7-4 Jumlah Hotel Berbintang dan Non berbintang di Provinsi Kepulauan Bangka Belitung menurut Wilayah, 2020

Kota/Kab	Hotel Berbintang 1	Hotel Berbintang 2	Hotel Berbintang 3	Hotel Berbintang 4	Hotel Berbintang 5	Hotel Non Bintang	Jumlah kamar
(1)	(2)	(3)	(4)	(5)	(6)	(7)	(8)
Pangkalpinang	-	6	4	1	-	29	1.274
Bangka	-	1	2	1	-	25	673
Bangka Tengah	-	-	2	1	1	3	498
Bangka Barat	1	-	-	-	-	12	227
Bangka Selatan	-	-	-	-	-	7	140
Belitung	2	2	4	3	-	47	1.943
Belitung Timur	1	-	-	-	-	21	266
Jumlah	4	9	12	6	1	144	5.021

Sumber: Dinas Pariwisata Kebudayaan Kepemudaan dan Olahraga Provinsi Kepulauan Bangka Belitung

Tabel 7-5 Jumlah Sumber Daya Manusia Pariwisata Tersertifikasi di Provinsi Kepulauan Bangka Belitung menurut Jenis Sertifikat, 2015-2019

Jenis Sertifikasi	2015	2016	2017	2018	2019
(1)	(2)	(3)	(4)	(5)	(6)
Pemandu wisata (Guide)	80	75	-	88	67
House Keeping - HK Attendent	60	25	-	22	68
Food and Beverages Service - Waiter	20	25	48	22	68
Food and Beverages Product	-	-	24	22	32
Front Office & Bell Boy	40	-	-	-	34
Front Office	-	-	48	-	68
Total	200	125	120	154	337

Sumber: Dinas Pariwisata Kebudayaan Kepemudaan dan Olahraga Provinsi Kepulauan Bangka Belitung

Tabel 7-6 Jumlah Daya Tarik Wisata di Provinsi Kepulauan Bangka Belitung menurut Wilayah, 2019-2022

Wilayah	2019				2020			
	Budaya	Alam	Buatan	Jumlah	Budaya	Alam	Buatan	Jumlah
(1)	(2)	(3)	(4)	(5)	(6)	(7)	(8)	(9)
BANGKA BARAT	23	23	4	50	23	46	4	73
BANGKA	29	44	8	81	29	45	10	84
PANGKALPINANG	19	2	2	23	19	7	11	37
BANGKA TENGAH	10	27	5	42	10	31	5	46
BANGKA SELATAN	25	39	4	68	30	41	4	75
BELITUNG	25	52	4	81	25	41	4	70
BELITUNG TIMUR	20	94	6	120	23	107	9	139
Jumlah	151	281	33	465	159	318	47	524

Lanjutan Tabel 7-6

Jenis Sertifikasi	2021				2019			
	Budaya	Alam	Buatan	Jumlah		Alam	Buatan	Jumlah
(1)	(10)	(11)	(12)	(13)	(14)	(15)	(16)	(17)
BANGKA BARAT	56	52	4	116	58	58	4	120
BANGKA	29	45	10	94	29	48	13	90
PANGKALPINANG	34	4	18	67	34	4	20	58
BANGKA TENGAH	29	40	5	79	30	43	8	81
BANGKA SELATAN	30	49	4	87	33	50	6	89
BELITUNG	25	49	4	82	25	45	6	76
BELITUNG TIMUR	26	121	14	170	30	131	17	178
Jumlah	229	360	59	695	239	379	74	692

Sumber: Dinas Pariwisata Kebudayaan Kepemudaan dan Olahraga Provinsi Kepulauan Bangka Belitung

Tabel 7-7 Daya Tarik Wisata di Provinsi Kepulauan Bangka Belitung menurut Wilayah, 2018

Wilayah	Daya Tarik Wisata menurut Jenis		
	Alam	Budaya (Sejarah)	Buatan
(1)	(2)	(3)	(4)
BANGKA BARAT	Pantai Tanjung Ru	Makam H. Hatama Rasyid (Khotamarrasyid bin H. Usman)	Danau biru menjelang
	Pantai Bakit	Benteng Sungai Buluh	
	Pulau Nenas	Rebo Kasan	
	Sumur Dewa	Mercusuar Tanjung Kelian	
	Pantai Siangau	Klenteng Kong Fuk Miao	
	Pantai Pala	Mesjid Jami' Muntok	
	Pantai Batu Besimpuh	Rumah Mayor Cina	
	Pulau Nenas	Makam Mayor Cina	
	Pantai Bembang	Makam Tumenggung Bangsawan	
	Pantai Air Mas	Kapal Karam SS Vyner Brooke	
	Pantai Air Nyatoh	Kapal Karam Van Der Parra	
	Pantai Tungau	Museum Timah Indonesia	
	Pantai Mentibak	Wisma Ranggam (Pesanggrahan Muntok)	
	Pantai Aikemas	Makam Hario Pakoeningprang	
	Pantai Tanjung Kelian	Gereja Katolik Santa Maria	
	Pantai Asmara	Bangunan Pasoral	
	Pantai Batu Rakit	Pesanggrahan Menumbing	
	Batu Balai	Kapal Karam Ashigara	
	Pantai Tanjung Ular	Eks Benteng/ Polsek Muntok	
	Pantai Angel	Pawai Obor di Pal 4	
	Pantai Menggris	Rumah Panggung Melayu	
	Hutan Konservasi Menumbing	Pembuatan Empek- empek	
	Bukit Kukus	Air Panas Dendang	

Lanjutan Tabel 7-7

Wilayah	Daya Tarik Wisata menurut Jenis		
	Alam	Budaya (Sejarah)	Buatan
(1)	(2)	(3)	(4)
BANGKA	Pantai Romodong	Acara Sepintu Sedulang	Kampung Gedong
	Pantai Penyusuk	Jalan Salib	Air Panas Tirta Tapta Pemali
	Pulau Putri	Pelabuhan Tanjung Gudang	RTP (Ruang Terbuka Publik)
	Pulau Lampu	Kelenteng Gedong	De Locomotif Tongachi Beach
	Pantai Simpang	Goa Maria	Kebun Cincalo
	Pulau Karang	Benteng Kuto Panji	Agrowisata Pantai Rebo
	Pantai Batu Bedinding	Gua Bunda Maria	Kolam Renang Tirta
	Pantai Tanjung Gudang	Pha Kak Liang	
	Eko wisata rabeng	Tugu Otto Toorop (Titik 0 Sungailiat)	
	Pantai Tuung	Mesjid Agung Sungailiat	
	Pulau Tiga	Vihara Dewi Kwan Im/ Pemandian	
	Gunung/ Bukit Maras	Kelenteng Kwan In	
	Hutan/ Rimbe Mambang	Puri Tri Agung	
	Air Terjun Dalil Merusot (Bukit Maras)	Kelenteng Jaya Bakti	
	Batu Macan	Bukit Pagoda	
	Kolong Air Simpur	Makam N. Leveysen	
	Hutan Kota Sungailiat	Kuburan Belanda Srimenanti	
	Pantai Parai Tenggara	Tugu Otto Toorop	
	Pantai Matras Terpadu	Fathin San (Bukit Mahayana)	
	Pantai Tongaci	Peringatan I Muharram	
	Pantai Batu Bedaun	Rebo Kasan	
	Pantai Teluk Limau	Kelenteng Belanda	
	Panta Rambak (Tanjung Belayar)	Makam Depati Bahrin	
	Pantai Tanjung Pesona	Mandi Belimau	
	Pantai Teluk Uber	Benteng Kota Waringin	

Lanjutan Tabel 7-7

Wilayah	Daya Tarik Wisata menurut Jenis		
	Alam	Budaya (Sejarah)	Buatan
(1)	(2)	(3)	(4)
		Tugu Pergerakan Kemerdekaan	
		Alun-alun Taman Merdeka	
		Hollandsche- Chinese School (HCS)	
		Post Telegraf en Telefoondienst (PTT)	
		Europeesce Lagere School (ELS)	
		Museum Timah	
		Wisma Satoe	
		Gereja GPIB Maranatha	
		Rumah Residen	
		Kelenteng Kwan Tie Miaw	
		Mesjid Jamik	
		Pemakaman Belanda (Kerkhof)	
		Pura Jagadnatha Surya Kencana	
		Kuburan Sentosa	
		Makam Keluarga Boen Men Chiew	
BANGKA TENGAH	Bukit Kejora	Ritual Panen Padi 'Muruk Jerami'	Hot Water Keretak
	Pulau Semujur	Campak Dalong	Penangkaran Penyu
	Pantai Batu Belubang	Mercusuar Pulau Pelepas	Kulong Biru
	Pantai Tapak Antu	Ruwah Kubur	Bangkonesia
	Hutan Lindung Namang (Hutan Pelawan)	Sembahyang Rebut	
	Pantai Tanah Merah	Kehidupan Nelayan Desa Kurau	
	Pantai Kedimpel	Benteng Jepang/ Benteng Kurau	
	Pantai Keranji	Rebo Kasan (Menolak 1000 Bala)	
	Pulau Pelepas	Tugu Pahlawan/ Tugu Perjuangan Berikat	
	Pulau Nangka	Taber Laut	

Lanjutan Tabel 7-7

Wilayah	Daya Tarik Wisata menurut Jenis		
	Alam	Budaya (Sejarah)	Buatan
(1)	(2)	(3)	(4)
	Bukit Mangkol		
	Pantai Penyak		
	Pantai Tanjung Langka		
	Pantai Sumur Tujuh		
	Pantai Karang Jahe		
	Pulau Ketawai		
	Pulau Gusung Asam		
	Pulau Bebuar		
	Hutan Mangrove		
	Pulau Ketugar		
	Pantai Gebang Kemilau		
	Pantai Kulur Ilir		
	Air Terjun Sadap		
	Danau Sadap		
	Tanjung Berikat		
	Kepulauan Gelasa		
	Pantai Batu Beriga		
BANGKA SELATAN	Pantai Batu Bedaun	Makam Jati Sari	Ritual Rebo Kasan
	Bukit Muntai	Pura Bali	Ritual Rebut
	Pantai Taman Sebagin	Rambut Batin Tikal	
	Air Panas Permis	Makam Karang Panjang	
	Pantai Tanjung Karak	Makam Ratu Bagus	
	Pantai Pekapur	Kompleks Pemakaman Jatisari	
	Bukit Nenek	Ritual Sikok Silawang	
	Perkebunan Salak Pondoh	Makam Kreo Panting	

Lanjutan Tabel 7-7

Wilayah	Daya Tarik Wisata menurut Jenis		
	Alam	Budaya (Sejarah)	Buatan
(1)	(2)	(3)	(4)
	Pantai Batu Betumpang	Ritual Hikok Helawang	
	Mercusuar Lampu Besar	Tradisi Nganggung	
	Air Panas Nyelanding	Peninggalan Sejarah Pergam	
	Perkebunan Lada	Benteng Toboali	
	Air Terjun Gunung Pading	Kompleks Wisma Samudra	
	Bukit Gebang	Klenteng Dewi Sin Mu Tahun 1800	
	Perkebunan Lada	Gedung Nasional Suhaili Toho	
	Pantai Batu Perahu	Makam Keramat Bahar (Makam Syekh Said Jamaluddin Al Afany)	
	Pantai Kapur	Kelenteng Dewa Kuantu	
	Batu Belimbing	Upacara Adat Kawin Massal	
	Pantai Kubu	Mercusuar Willem II	
	Pantai Tanjung Kelayang	Ritual Buang Jung	
	Pantai Batu Ampar	Benteng Penutuk	
	Pantai Tanjung Zibur	Ritual Buang Jung	
	Perkebunan Jeruk	Kehidupan Suku Sekak	
	Perkebunan Nanas	Kapal Karam: Tek Sing Cargo di Selat Gaspar, Tang Cargo di Perairan Batu Hitam	
	Pantai Tanjung Kerasak	Jewel Of Muscat Asal Oman Kapal Tenggelam di : - Situs Batu Mandi - Situs Karang Lucan	
	Hutan Mangrove		
	Pantai Tanjung Kemirai		
	Pantai Batu Betumpang		
	Perkebunan Salak		
	Perkebunan Salak		
	Pulau Lepar		
	Pantai Tanjung Labu		

Lanjutan Tabel 7-7

Wilayah	Daya Tarik Wisata menurut Jenis		
	Alam	Budaya (Sejarah)	Buatan
(1)	(2)	(3)	(4)
	Pantai Tanjung Bugis		
	Batu Sumber Air		
	Pantai Kumbung		
	Pulau Pongok		
	Pantai Batu Tambun Pongok		
	Pantai Cilagen		
	Pulau Kelapan		
BELITUNG	Pantai Tanjung Pendam	Toapekong Ho A Joen	Taman Hiburan Kolong Keramik
	Pulau Pasir	Museum Pemerintah Kab Belitung	Pemandian Tirta Marundang Indah
	Pulau Batu Berlayar	Rumah Adat Belitung	Rindu Kampung
	Pulau Seliu	Gedung Nasional	Batu Mentas Sanctuary
	Pulau Kalamoa	Situs Benteng Kuehn	
	Danau Kaolin	Situs Dockyard	
	Gunung Tajam	Indomarine Shipwreck	
	Pemandian Alam Jerry	Mercusuar Pulau Lengkuas	
	Pantai Juru Seberang	Kelenteng Sijuk	
	Pantai Tanjung Binga	Masjid Lama Al Ikhlas	
	Pantai Bukit Perahu	Upacara Maras Taun	
	Pulau Babi (Pulau Ke-payang)	Seni Musik Hadran	
	Pulau Bebilai	Kesenian Bagendong	
	Pulau Burung	Tari Selamat Datang & Tari Spen	
	Pulau Lengkuas	Ritual Buang Jung	
	Pantai Tanjung Kelayang	Situs Mentikus	
	Pantai Pendaunan Indah	Kampung Bali	
	Pantai Penyaeran	Museum Badau	

Lanjutan Tabel 7-7

Wilayah	Daya Tarik Wisata menurut Jenis		
	Alam	Budaya (Sejarah)	Buatan
(1)	(2)	(3)	(4)
	Pantai Batu Rakit	Benteng Abu Bakar Abdullah	
	Pantai Marina	Situs Kota Tanah Cerucuk	
	Pantai Mabai	Kompleks Makam Keramat Cerucuk	
	Pantai Tanjung Tinggi	Makam Datuk Gunung Tajam	
	Pantai Siantu	Situs Ai' Labu Kembiri	
	Pantai Batu Bedil	Makam KA Rahat	
	Bukit Paramont	Mercusuar Tanjung Lancar	
	Pantai Secupak		
	Pemandian Suci Indah		
	Pulau Bayan		
	Pulau Mentikus		
	Air Terjun Gurok Beraye		
	Pantai Mentigi		
	Pantai Tanjung Kiras		
	Pantai Batu Lubang		
	Bukit Baginde		
	Pantai Awan Mendung		
	Pantai Teluk Gembira		
	Pantai Penyabong		
	Pantai Batu Lubang		
	Pantai Pegantungan		
	Bukit Batu Telaga		
	Goa Nek Santen		
	Pantai Tanjung Rusa		
	Pantai Pasir Panjang		
	Palau Batu Dinding		
	Kawasan Pulau Lima		
	Pulau Mendanau		

Lanjutan Tabel 7-7

Wilayah	Daya Tarik Wisata menurut Jenis		
	Alam	Budaya (Sejarah)	Buatan
(1)	(2)	(3)	(4)
BELITUNG TIMUR	Pantai Burung Mandi	Vihara Dewi Kuan Im (kelenteng terbesar di belitung)	Bandoeng River
	Bukit Batu	Benteng gunung burung mandi	Bendungan Pice
	Bukit Malang Lepau	Galeri & Kampung Seni	Replika SD Muhammadiyah
	Pulau Letang	Situs Balok Lama	Kolam Renang Lenggang
	Pulau Sentigi	Situs Balok Baru (Keramat Sisilan)	Bukit Pangkuan
	Daun Mempayak	Warung Kopi Manggar	Wisata Agro Durian Montong
	Pantai Tambak	Kulong Minyak	
	Gurok Tindongan	Museum Kata Andrea Hirata	
	Gurok Berangan (Aik Kepiris)	Kuil Kwan Im	
	Pantai Lalang Permai	Batik De Simpor	
	Air Terjun Sukma Alam	Bendungan Pice	
	Pantai Serdang	Wisata Sastra Desa Selinsing	
	Pantai Nyiur Melambai	Vihara Kwan Im	
	Pantai Keramat	Makam K.A Loeso	
	Pantai Olivier	Cagar Budaya Batu Penyu	
	Bukit Samak/Gubok Berangsai	Situs Makam K.A Loeso	
	Kulong Kero (Wisata Pemancingan)	Rumah Masa Kecil Aidit	
	Pulau Buku Limau	Museum Istiqomah Buding	
	Pulau Memperak	Stoven	
	Pulau Siadong	Open Pit (eks BHP)	
	Pulau Nangka		
	Pulau Bakau		

Lanjutan Tabel 7-7

Wilayah	Daya Tarik Wisata menurut Jenis		
	Alam	Budaya (Sejarah)	Buatan
(1)	(2)	(3)	(4)
	Pulau Meranai		
	Pulau Telaga Pahat		
	Pulau Penyampai		
	Pulau Penyamuk		
	Pulau Pekandis		
	Pulau Tempuling		
	Pulau Gersik		
	Pulau Karang Jaya		
	Pulau Berlian		
	Pulau Pesamut		
	Wisata Mangrove S Manggar		
	Pantai Tanjung Mudong		
	Danau Nujau		
	Kawasan Gunung Duren		
	Pulau Nepi		
	Pulau Panjang		
	Pulau Air		
	Pulau Lindung		
	Pulau Serukat		
	Pulau Sekacang		
	Pulau Melidang		
	Pulau Selanduk		
	Pulau Rassau		
	Pulau Nipa Bekurong		
	Danau Meranteh		
	Pulau Dapor (Sirkuit Grasstrack)		
	Pulau Long		

Lanjutan Tabel 7-7

Wilayah	Daya Tarik Wisata menurut Jenis		
	Alam	Budaya (Sejarah)	Buatan
(1)	(2)	(3)	(4)
	Pulau Pangau		
	Pulau Simtuang		
	Pulau Pengapit		
	Pulau Air Masin		
	Pulau Sukun		
	Pulau Menenterus		
	Pantai Gusong Cine		
	Pulau Sekunyit		
	Pulau Selanduk		
	Pulau Batu Gajah		
	Pulau Karang Burok		
	Pulau Gusong Yuk		
	Pulau Marai		
	Pulau Rotan		
	Pulau Sekepar		
	Pulau Kinek		
	Pulau Pakuk		
	Pulau Tapok		
	Pantai Pangkalan Limau		
	Pantai Punai		
	Pulau Berukik		
	Pulau Pandan		
	Pulau Babi		
	Pulau Pandang		
	Pulau Batu		
	Pulau Ketapang		
	Pulu Ipil		

Lanjutan Tabel 7-7

Wilayah	Daya Tarik Wisata menurut Jenis		
	Alam	Budaya (Sejarah)	Buatan
(1)	(2)	(3)	(4)
	Pulau Keluang		
	Pulau Berumput		
	Pulau Pipit		
	Pulau Lalang		
	Pulau Putih (Gusong Ipil)		
	Pantai Batu Buyong		
	Pantai Batu Belida		
	Pantai Batu Lalang		
	Pantai Pengkalan Kili		
	Pantai Gunong		
	Bukit Pangkulan		
	Pantai Pesairan		
	Pantai Batu Pulas		
	Pulau Kran		
	Pulau Pekandis		
	Pantai Selindang		
	Pantai Sengaran		
	Pantai Pering		

Sumber: Dinas Pariwisata Kebudayaan Kepemudaan dan Olahraga Provinsi Kepulauan Bangka Belitung

Tabel 7-8 Jumlah Pelaku Ekonomi Kreatif di Provinsi Kepulauan Bangka Belitung menurut Wilayah, 2017-2019

Wilayah	Aplikasi dan Game	Arsitektur	Desain Interior	Desain Komunikasi Visual	Desain Produk	Fashion
(1)	(2)	(3)	(4)	(5)	(6)	(7)
BANGKA BARAT	-	-	-	-	-	108
BANGKA	-	-	-	-	-	18
PANGKALPINANG	-	-	-	-	-	8
BANGKA TENGAH	-	1	-	1	-	6
BANGKA SELATAN	-	-	-	-	-	108
BELITUNG	-	-	-	-	-	-
BELITUNG TIMUR	-	-	-	-	-	42
Jumlah	-	1	-	1	-	290

Lanjutan Tabel 7-8

Wilayah	Arsitektur	Film, Animasi dan Video	Fotografi	Kriya	Kuliner	Musik
(1)	(8)	(9)	(10)	(11)	(12)	(13)
BANGKA BARAT	-	40	137	585	-	2
BANGKA	1	15	57	156	-	1
PANGKALPINANG	1	24	6	40	2	-
BANGKA TENGAH	1	3	17	557	30	2
BANGKA SELATAN	-	40	137	585	-	2
BELITUNG	-	-	-	-	-	-
BELITUNG TIMUR	-	-	113	-	-	-
Jumlah	3	122	467	1923	32	7

Lanjutan Tabel 7-8

Wilayah	Penerbitan	Periklanan	Seni Pertunjukan	Seni Rupa	Televisi dan Radio	Desain Produk
(1)	(14)	(15)	(16)	(17)	(18)	(19)
BANGKA BARAT	-	8	-	8	-	108
BANGKA	-	1	1	-	-	18
PANGKAL PINANG	5	54	-	-	-	8
BANGKA TENGAH	-	106	-	2	-	6
BANGKA SELATAN	-	8	-	8	-	108
BELITUNG	-	-	-	-	-	-
BELITUNG TIMUR	-	-	-	-	-	42
Jumlah	5	177	1	18	-	290

Sumber: Dinas Pariwisata Kebudayaan Kepemudaan dan Olahraga Provinsi Kepulauan Bangka Belitung

Tabel 7-9 Data Desa Wisata di Provinsi Kepulauan Bangka Belitung menurut Wilayah, 2018

Wilayah	KECAMATAN	DESA	NAMA DESA	ALAMAT LENGKAP
(1)	(2)	(3)	(4)	(5)
BANGKA BARAT	Muntok	Kelurahan Tanjung	Desa Tanjung	Kelurahan Tanjung Muntok Bangka Barat
		Desa Sungai Daeng	Desa Sungai Daeng	Desa Sungai Daeng Muntok Bangka Barat
		Desa Air Putih	Desa Air Putih	Muntok Bangka Barat
		Desa Belo Laut	Desa Belo Laut	Muntok Bangka Barat
	Parittiga	Desa Bakit	Desa Bakit	Parit Tiga Bangka Barat
BANGKA	Sungailiat	Desa Rebo	Desa Rebo	Sungailiat Bangka
		Desa Matras	Desa Sinar Baru	Kabupaten Bangka
	Belinyu	Kampung Gedong	Kampung Gedong	Kabupaten Bangka
		Desa Air Abik	Desa Air Abik	Kabupaten Bangka
		Merawang	Desa Air Anyir	Desa Air Anyir
	Riau Silip	Desa Deniang	Desa Deniang	Kabupaten Bangka
	Bakam	Desa Dalil	Desa Dalil	Kabupaten Bangka
	Pemali	Desa Pemali	Desa Pemali	Kabupaten Bangka
	Belinyu	Desa Penyusuk	Desa Penyusuk	Kabupaten Bangka
	PANGKALPINANG	Gerunggang	Desa Tua Tunu Indah	Desa Tua Tunu Indah
Air Itam		Desa Temberan	Desa Temberan	Pangkalpinang
BANGKA TENGAH	Namang	Desa Namang	Desa Namang	Bangka Tengah
	Koba	Desa Kurau	Desa Kurau	Bangka Tengah
	Namang	Desa Belilik	Desa Belilik	Bangka Tengah
	Lubuk Besar	Desa Sadap		Bangka Tengah

Lanjutan Tabel 7-9

Wilayah	KECAMATAN	DESA	NAMA DESA	ALAMAT LENGKAP
(1)	(2)	(3)	(4)	(5)
BANGKA SELATAN	Air Gegas	Desa Nyelanding		Bangka Selatan
	Toboali	Kelurahan Tanjung Ketapang		Kelurahan Tanjung Ketapang Kec. Toboali Bangka Selatan
BELITUNG	Sijuk	Desa Tanjung Binga		Desa Tanjung Binga Kec. Sijuk Kab. Belitung
		Desa Terong		Kec. Sijuk Kab. Belitung
		Desa Pelepak Putih		Kec. Sijuk Kab. Belitung
		Desa Tanjung Tinggi		Kec. Sijuk Kab. Belitung
		Desa Keciput		Kec. Sijuk Kab. Belitung
	Membalong	Desa Padang Kandis		
	Tanjung Pandan	Desa Air Saga		
BELITUNG TIMUR	Manggar	Desa Burong Mandi	Desa Mengkubang	
	Dendang	Desa Tanjung Kelumpang		
	Kelapa Kampit	Desa Suka Mandi		
	Gantung	Desa Lenggang		

Sumber: Dinas Pariwisata Kebudayaan Kepemudaan dan Olahraga Provinsi Kepulauan Bangka Belitung

Tabel 7-10 Jumlah Kunjungan Museum di Provinsi Kepulauan Bangka Belitung menurut Museum, 2017-2018

Museum	2017	2018
(1)	(2)	(3)
Museum Timah Pangkalpinang	11.436	11.550
Museum Kata Beltim	63.000	63.630
Museum Pemda Belitung	48.407	48.891
Museum Badau Belitung	15.803	15.961
Museum Timah Muntok	12.250	12.373
Museum Cual Ishadi	-	850
Museum Buding Beltim	250	253
Jumlah	151.145	153.507

Sumber: Dinas Pariwisata Kebudayaan Kepemudaan dan Olahraga Provinsi Kepulauan Bangka Belitung

Tabel 7-11 Kegiatan di Provinsi Kepulauan Bangka Belitung menurut Wilayah, 2018

Wilayah	Nama Kegiatan	Waktu pelaksanaan	Tempat Pelaksanaan	Ket.
(1)	(2)	(3)		
Bangka Selatan	Peringatan HUT Bangka Selatan	27 Jan 2018	Bangka Selatan	Lokal
	Ngarak Pusaka Kampung dan Kirab Sedekah Bumi	13 Feb 2018	Kecamatan Pulau Besar	Lokal
	Festival Ketupat Gong	15 Feb 2018	Kecamatan Simpang Rimba	Lokal
	Ngarak Serujo Kue Badak	20 Feb 2018	Kecamatan Lepar Pongok	Lokal
	Festival Kreo Panting	22 Feb 2018	Kec. Payung (Payung)	Lokal
	Festival Teluk Serujo	24 Feb 2018	Kec. Air Gegas (Desa Air Gegas)	Lokal
	Festival Bahari	26-Feb-18	Kecamatan Pongok	Lokal
	Perayaan Cap Go Meh	3 Mar 2018	Toboali	Lokal
	Perayaan Ceng Beng	5 April 2018	Toboali	Lokal
	Isra Mi'raj	14 April 2018	Toboali	Lokal
	Ritual Adat Buang Jung	5 Juni 2018	Kec. Lepar Pongok (Desa Kumbang)	Lokal
	Festival Peh Cun	18 Juni 2018	Toboali	Lokal
	Toboali City on Fire Season 3	27-29 Juli 2018	Toboali	Nasional
	Sembahyang Rebut	25 Agus 2018	Toboali	Lokal
	Festival Selangat	30 Agus 2018	Kec. Tukak Sadai	Lokal
	Hikok Helawang	11 Sep 2018	Kec. Air Gegas (Desa Nyelanding)	Lokal
	Nyelanding Grass Track	23-24 Sep 2018	Kec. Air Gegas (Desa Nyelanding)	Nasional
	Festival Kue Bulan	24 Sep 2018	Toboali	Lokal
	Festival Batin Tikal	26-28 Okt 2018	Kec. Simpang Rimba (Desa Gudang)	Lokal

Lanjutan Tabel 7-11

Wilayah	Nama Kegiatan	Waktu pelaksanaan	Tempat Pelaksanaan	Ket.
(1)	(2)	(3)		
	Sadai Beach Carnival	17-19 Okt 2018	Kec. Tukak Sadai (Desa Sadai)	Lokal
	Sail Indonesia	17-20 Okt 2018	Kec. Tukak Sadai (Desa Sadai)	Lokal
	Kawin Massal	1 Nov 2018	Kec. Toboali (Desa Serdang)	Lokal
	Lawa Suji	12 Nov 2018	Kec. Tukak Sadai (Desa Tukak)	Lokal
	Festival Reog	13 Des 2018	Kec. Pulau Besar	Lokal
	Maulid Nabi Muhammad Saw	9 Nov - 8 Des 2018	Bangka Selatan	Lokal
Gabungan Industri Pariwisata Nasional	Festival Vlog Nusantara	26 Februari	Provinsi Kep. Bangka Belitung	
	Festival Ceng Beng	05 April	Provinsi Kep. Bangka Belitung	
	Jet Ski Race (Rute Bangka Belitung)	05 - 07 April	Provinsi Kep. Bangka Belitung	
	Event Menyambut Mxgp	04-06 Juli	Provinsi Kep. Bangka Belitung	
	Babel 10 K	12 Agustus	Provinsi Kep. Bangka Belitung	
	Volley Pantai Nasional	09 September	Provinsi Kep. Bangka Belitung	Nasional
	Seadoo Touring	18 - 20 Oktober	Provinsi Kep. Bangka Belitung	
	Bangka Belitung Food Festival	17 - 20 November	Provinsi Kep. Bangka Belitung	
	Jazz On The Bridge	29 - 30 Desember	Provinsi Kep. Bangka Belitung	

Lanjutan Tabel 7-11

Wilayah	Nama Kegiatan	Waktu pelaksanaan	Tempat Pelaksanaan	Ket.
(1)	(2)	(3)		
Bangka Barat	Cap Go Meh Muntok	Februari	Muntok	Lokal
	Lomba Gasing	Maret	Muntok	Lokal
	Festival Tari Sanggar Sejiran Setason	21 April	Muntok	Lokal
	Lomba Campak Dambus Rehana Rudat	April	Muntok	Lokal
	Pesta Adat Cerak Nerang	April	Desa Air Mendukuyung, Kecamatan Simpang Teritip	Lokal
	Pesta Adat Desa Pusuk	April	Desa Pusuk, Kecamatan Kelapa	Lokal
	Pesta Adat Desa Pangkal Beras	April	Desa Pangkal Beras, Kecamatan Kelapa	
	Cerak Menduyung	April	Dusun Peraceh, Desa Air Menduyung	Lokal
	Dodol Bergema	April	Desa Penyampak, Kecamatan Tempilang	Lokal
	Pesta Adat Tanjung Punai	April	Dusun Tanjung Punai, Desa Belo Laut, Kecamatan Muntok	Lokal
	Pesta Adat Desa Linbung	April	Desa Linbung, Kecamatan Jebus	Lokal
	Pesta Adat Dusun Rajek	April	Dusun Rajek, Desa Berang, Kecamatan Simpang Teritip	Lokal
	Pesta Adat Dusun Belar	April	Dusun Belar, Desa Ibul, Kecamatan Simpang Teritip	Lokal

Lanjutan Tabel 7-11

Wilayah	Nama Kegiatan	Waktu pelaksanaan	Tempat Pelaksanaan	Ket.
(1)	(2)	(3)		
	Perang Ketupat	06 Mei	Pantai Pasir Kuning, Kecamatan Tempilang	Lokal
	Heritage Walk/ Napak Tilas Kebangsaan	Minggu keempat April	Muntok	Lokal
	Lomba Lintas Alam	Oktober	Muntok	Lokal
	Pagelaran Seni Tradisional	20 -21 Oktober	Muntok	Lokal
Belitung Timur	Festival Buang Jong	Minggu ketiga Februari	Belitung Timur	Lokal
	Atraksi Seni Budaya	Februari - November	Belitung Timur	Lokal
	Pemilihan Bujang Dayang Belitung Timur	Minggu pertama Mei	Belitung Timur	Lokal
	Belitung Timur Wonderful	Minggu kedua Juli	Belitung Timur	Lokal
	Festival Seni Budaya Belitung	Minggu ketiga Juli	Belitung Timur	Lokal
	Belitung Timur Fashion Carnaval	Minggu keempat Juli	Belitung Timur	Lokal
	Sail Indonesia I	Minggu kedua September	Belitung Timur	Lokal
	Maras Taun	Minggu kedua September	Belitung Timur	Lokal
	Sail Indonesia li	Minggu pertama Oktober	Belitung Timur	Lokal
Belitung	Beruah Masal	Minggu kedua April	Belitung	Lokal
	Lomba Mancing De Belitung	Minggu kedua April	Belitung	Lokal

Lanjutan Tabel 7-11

Wilayah	Nama Kegiatan	Waktu pelaksanaan	Tempat Pelaksanaan	Ket.
(1)	(2)	(3)		
	Maras Taun	Minggu ketiga April	Belitung	Lokal
	Pemilihan Bujang Dayang Belitung	Minggu ketiga Juli	Tanjungpandan, Belitung	Lokal
	Belitung Fair	Minggu ketiga Agustus	Tanjungpandan, Belitung	Lokal
	Festival Jerambah Sungai Padang	Minggu keempat Agustus	Belitung	Lokal
	Pekan Ekonomi Kreatif	Minggu kedua September	Tanjungpandan, Belitung	Lokal
	Pesta Nelayan	Minggu ketiga September	Belitung	Lokal
	Festival Geopark	Minggu keempat September	Tanjungpandan, Belitung	Lokal
	Sail Indonesia	Minggu kedua Oktober	Belitung	Lokal
	Pesona Belitung Beach Festival	20 - 24 Oktober	Pantai Tanjung Kelayang Dan Tanjung Pandam, Tanjungpandan	Nasional
	Festival Tanjung Kelayang	15 - 19 November	Pantai Tanjung Kelayang, Tanjungpandan	Nasional
Pangkalpinang	Imlek Dan Cap Go Meh	16 Februari - 02 Maret	- Kelenteng Kwan Tie Miaw	Lokal
			- Klenteng Fuk Tet Ce	Lokal
			- Klenteng Sen Mu Miaw	Lokal
			- Klenteng Dwi Kwan Im	Lokal
			- Kampung Nai Si Fuk/Kampung Bintang	Lokal

Lanjutan Tabel 7-11

Wilayah	Nama Kegiatan	Waktu pelaksanaan	Tempat Pelaksanaan	Ket.
(1)	(2)	(3)		
	Festival Ceng Beng	5 April	Perkuburan Sentosa	Lokal
	Motor Cross Beach Race	Minggu Ke-2 Bulan April	Pantai Pasir Padi	Lokal
	Pangkalpinang Travel Mart (Ptm)	Minggu Ke-3 April	Pangkalpinang	Lokal
	Festival Lintas Budaya (Cross Culture Festival)	Minggu Ke-4 Bulan April	Pangkalpinang	Lokal
	Peh Cun	18 Juni	Pangkalpinang	Lokal
	Pangkalpinang Culiner Festival	Juni	Pangkalpinang	Lokal
	Tradisi Ruwahan	Bulan Juni	Pangkalpinang	Lokal
	Festival Budaya	Minggu Ke-3 Bulan Juli	Alun - Alun Taman Merdeka	Lokal
	Pekan Wisata Ekpo Dan Pangkalpinang Fair	8 - 12 September	Pangkalarang	Lokal
	Tradisi Muharam	11 September	Pangkalpinang	Lokal
	Festival Gasing	Minggu Kedua Bulan September	Pangkalpinang	Lokal
	Festival Telur Berhias (Seroja)	Minggu Ke-3 Bulan September	Pangkalpinang	Lokal
	Nganggung Akbar	Minggu Ke-3 Bulan September	Alun - Alun Taman Merdeka	Lokal
	Pawai Taaruf	Sepanjang Tahun	Pangkalpinang	Lokal
	Lomba Burung Berkicau	Sepanjang Tahun	Pangkalpinang	Lokal

Lanjutan Tabel 7-11

Wilayah	Nama Kegiatan	Waktu pelaksanaan	Tempat Pelaksanaan	Ket.
(1)	(2)	(3)		
Bangka Tengah	Pesta Panen	Maret	Air Pasir, Lampur Kec. Simpang Katis	Lokal
	Murok Jerami	Maret	Desa Namang	Lokal
	Taber Laut	April	Desa Batu Beriga, Kec. Lubuk Besar	Lokal
	Ruwah Kubur	April	Desa Keretak, Kec. Sungaiselan	Lokal
	Ratip Saman	Juni	Desa Cambai	Lokal
	Festival Selawang Segantang	Juli	Kawasan Bundaran Ikan Kota Koba	Lokal
	Nganggung	Agustus	Koba	Lokal
	Sembahyang Rebut	September	Klenteng Setya Bhakti, Kec. Koba	Lokal
	Kejurnas Panjat Tebing	Oktober	Arena Panjat Tebing Desa Terentang	Lokal
	Open Championship Mtb Cross Country	Oktober	Arena Trek Kolong Biru Desa Nibung	Lokal
	Pemilihan Bujang Dayang Dan Puteri Indonesia Bang- ka Tengah	17 - 19 Oktober	Pangkalan Baru	Lokal
	Porprov (Pekan Olahraga Provinsi)	November	Gelanggang Olahra- ga Bangka Tengah	Nasional
	Rebo Kasan	November	Arung Dalam, Kec. Koba	Lokal
	Mamparasetasi	Desember	Desa Batu Belubang	Lokal
Bangka	New Years Celebration	31 Desember - 01 Januari	Pantai Tongaci, Bangka	Lokal
	Festival Imlek & Valentine	17 - 18 Februari	Pantai Tongaci, Bangka	Lokal
	Cap Goh Meh	Februari - Maret	Puri Tri Agung, Bangka	Lokal
	Bangka Culture Wave "Coming Home"	24 Maret - 05 April	Pantai Tongaci, Bangka	Nasional

Lanjutan Tabel 7-11

Wilayah	Nama Kegiatan	Waktu pelaksanaan	Tempat Pelaksanaan	Ket.
(1)	(2)	(3)		
	Bangka Triatlon	21 April	Sungailiat, Bangka	Internasi-onal
	Bangka Expo	26 - 29 April	Sungailiat, Bangka	Lokal
	Sungailiat Adventure Trail	Minggu kedua Mei	Sungailiat, Bangka	Lokal
	Festival Seni Tari	27 Mei	Sungailiat, Bangka	Lokal
	Festival Peh Cun	16 - 17 Juni	Pantai Tongaci, Bangka	Lokal
	Festival Band	14 Juli	Sungailiat, Bangka	Lokal
	Festival Permainan Tra-disional	11 Agustus	Sungailiat, Bangka	Lokal
	Tongaci Day	08 - 09 September	Pantai Tongaci, Bangka	Lokal
	Sembahyang Bulan	24 September	Puri Tri Agung, Bangka	Lokal
	Festival Halloween	27 - 28 Oktober	Pantai Tongaci, Bangka	Lokal
	Pameran, Workshop, & Lelang Foto	17 - 18 November	Sungailiat, Bangka	Lokal
	Bangka Outdoor	Minggu kedua November	Sungailiat, Bangka	Lokal
Provinsi Kepulauan Bangka Belitung	Festival Buang Jong	Minggu ketiga Februari	Belitung Timur	Lokal
	Cap Go Meh	03 Maret 2018	Puri Tri Agung, Bangka	Lokal
	Lomba Gasing	Maret 2018	Muntok, Bangka Barat	Lokal
	Bangka Culture Wave/ Coming Home	24 Maret - 05 April 2018	Pantai Tongaci, Bangka	Nasional
	Festival Ceng Beng	04-05 April 2018	Perkuburan Sentosa, Pangkaplinang	Lokal
	Triatlon	21 April 2018	Sungailiat, Bangka	Internasi-onal

Lanjutan Tabel 7-11

Wilayah	Nama Kegiatan	Waktu pelaksanaan	Tempat Pelaksanaan	Ket.
(1)	(2)	(3)		
	Bangka Expo 2018	26-29 April 2018	Sungailiat, Bangka	Lokal
	Heritage Walk/ Napak Tilas Kebangsaan	Minggu keempat April	Muntok, Bangka Barat	Lokal
	Murok Jerami	Mei 2018	Bangka Tengah	Lokal

Sumber: Dinas Pariwisata Kebudayaan Kepemudaan dan Olahraga Provinsi Kepulauan Bangka Belitung

Tabel 7-12 Cagar Budaya di Provinsi Kepulauan Bangka Belitung menurut Wilayah, 2018

Wilayah	Nama Cagar Budaya	Jenis Cagar Budaya	Keletakan
(1)	(2)	(3)	(4)
Belitung Timur	Rumah Dinas Bupati Belitung Timur	Bangunan	Jln. Samak, Kelurahan Lalang, Kec. Manggar
	STANIA	Bangunan	Jalan Teuku Umar No. A. 51, Kel. Lalang, Kec. Manggar
	Dermaga Sungai Buding	Struktur	Kampung Airbatu, Kel. Buding, Kec. Kelapa Kampit
	Bekas Tambang Timah Kelapa Kampit	Struktur	Kelurahan Kelapa Kampit, Kec. Kelapa Kampit
	Bangunan Electric Sentrum	Bangunan	Kec. Manggar
	DAM PICE	Struktur	Kelurahan Canggung, Kec. Gantung
	Vihara Buddhayana	Bangunan	Jln. Burung Mandi, Kel. Mengkubang, Kec. Manggar
	Rumah Tradisional 1	Bangunan	Jln. Teuku Umar No. A 39, Kampung Samak, Kel. Lalang. Kec. Manggar
	SDN 29	Bangunan	Jln. Teuku Umar, Kel. Samak, Kec. Manggar
	Rumah Tradisional 2	Bangunan	Jln. Sudirman No. 116 , Kel. Gantung, Kec. Gantung
	Rumah Sakit Timah	Bangunan	Kel. Lalang. Kec. Manggar
	Gereja Santo Yoseph	Bangunan	Jln. Lipat Kajang I, Kel. Kampung Baru, Kec. Manggar
	Kompleks Makam Belanda	Situs	Kampung Samak, Kel. Lalang, Kec. Manggar
	Rumah Tradisional 3	Bangunan	Jln. Jend Sudirman, Kel. Lenggang, Kec. Gantung
	Rumah Kolonial 1	Bangunan	Jln. Jend Sudirman, Kel. Lenggang, Kec. Gantung
	Rumah Tradisional 4	Bangunan	Jln. Jend Sudirman, No. 85 Kel. Lenggang, Kec. Gantung
	Rumah Kolonial 2	Bangunan	Jln. Dipenogoro, No.6, Kel. Lenggang, Kec. Gantung
	Smelter Timah	Bangunan	Kec. Gantung
	Bengkel PT. Timah	Bangunan	Jln. Husni Thamrin, Kec. Gantung
	Rumah Cina I	Bangunan	Jln. Husni Thamrin, Kel. Gantung, Kec. Gantung

Lanjutan Tabel 7-12

Wilayah	Nama Cagar Budaya	Jenis Cagar Budaya	Keletakan
(1)	(2)	(3)	(4)
	Rumah Cina II	Bangunan	Jln. Merdeka, Kel. Kampungbaru, Kec. Gantung
	Rumah Tinggal Kepala Gudang Timah	Bangunan	Jln. Melati A. 303, Kampung Jati, Kel. Lenggang, Kec. Gantung
	Aula Sekolah SDN 7 Gantung	Bangunan	Jln. Melati C 27, Jati, Lenggang, Gantung
	Pelabuhan Gantung	Struktur	Kel. Lenggang, Kec. Gantung
	Rumah Tradisional 5	Bangunan	Kel. Lenggang, Kec. Gantung
	Rumah Tradisional 6	Bangunan	Jln. Husni Thamrin No. 18, Kel. Lenggang, Kec. Gantung
	Rumah Sakit PT. Timah	Bangunan	Lenggang
Belitung	Makam Kota Tanah Cerucuk	Situs	Jln. Membalung, Kelurahan Cerucuk, Kec. Badau
	Rumah Kapiten Cina	Bangunan	Jln. Endeck
	Gedung Societeit	Bangunan	Persimpangan Jln. Gegadek dan Endeck
	Masjid Al-Iklas Sijuk	Bangunan	Jln. Penghulu, desa Sijuk, Kec. Sijuk
	Klenteng Pha Kung	Bangunan	Kec. Sijuk
	Kerkhof Tanjung Pandan	Situs	Jl. Sabar, Bukit Ai Beruta
	Masjid Al Mabrur	Bangunan	Jl. Sudirman
	Hollandsch Indische School (HIS) SMPN 1 Tanjungpandan	Bangunan	Jl. Sekolah No. 1
	Gedung Badan Amil Zakat (BAZ)	Bangunan	Jl. Sekolah No. 23
	Kantor Dinas Pendidikan Kabupaten Belitung	Bangunan	Jl. Sekolah No. 23
	Sekretariat Persatuan Wredatama RI (PWRI) Cabang Kabupaten Belitung	Bangunan	Jl. Sekolah No. 17 Tanjung Pandan

Lanjutan Tabel 7-12

Wilayah	Nama Cagar Budaya	Jenis Cagar Budaya	Keletakan
(1)	(2)	(3)	(4)
	Rumah Dinas Kepala Sekolah Hollandsch Indische School (HIS)	Bangunan	Persimpangan Jl. Sekolah dan Jl. Merdeka
	Kantor Korem 004 Garuda Dempo	Situs	Jl. Veteran
	Gedung Nasional	Bangunan	Jl. Veteran
	Benteng Kuehn	Bangunan	Desa Ai Beruta Pangkalalang, Kecamatan Tanjung Pandan
	Dockyard	Struktur	Kaki bukit Tanjung Gunung
	SD Negeri IX Kota Tanjung Pandan	Bangunan	Jln. Sudirman
	Istana Depati Saleh	Bangunan	Jln. Sudirman
	Istana Depati Rahat	Bangunan	Jln. Merdeka
	Penjara	Bangunan	Jln. Merdeka
	Kantor Pos	Bangunan	Jln. Merdeka
	Gereja Kristen Protestan	Bangunan	Jln. Merdeka No. 309
	Kantor PT. Astika Murni Utama dan PT. Asuransi Central Asia	Bangunan	Jl. Yos Sudarso atau Jl. Pantai
	Klenteng Hok Tet Che/ Klenteng Pasar Ikan	Bangunan	Jln. Klenteng
	Kantor PT. Pelni (Persero) Cabang Tanjung Pandan	Bangunan	Jl. Pabean No. 119
	Pertokoan Lama	Bangunan	Jl. Pabean
	Kantor Borneo Sumatra	Bangunan	Jl. Pabean
	SMK Yaperbel	Bangunan	Jln Dewi Sartika, Kampung Pontianak
	Gereja Katolik Regina Pacis	Bangunan	Jl. Depati Gegedek No. 56
	Barata Dept. Store	Bangunan	Jl. Depati Gegedek dan Jl. Veteran

Lanjutan Tabel 7-12

Wilayah	Nama Cagar Budaya	Jenis Cagar Budaya	Keletakan
(1)	(2)	(3)	(4)
	Wisma Bougenville	Bangunan	Jl. Melati, Gunung Pandan
	Akademi Manajemen Belitung	Bangunan	Jl. Melati
	Rumah Sakit Umum Daerah Kab. Belitung	Bangunan	Jln. Rumah Sakit
	Museum Pemda Kab. Belitung	Bangunan	
	Rumah Dinas Kodim 0414 Belitung	Bangunan	Jl. Veteran
	Zusterhuis (Rumah Zuster)	Bangunan	Jln. Rumah Sakit
	Mercusuar Pulau Lengkuas	Bangunan	Kelurahan Keciput, Kecamatan Sijuk
	Makam KA. Rahat	Struktur	Kelurahan Kemiri, Kec. Membalong

Sumber: Dinas Pariwisata Kebudayaan Kepemudaan dan Olahraga Provinsi Kepulauan Bangka Belitung

BAB 8

PENDIDIKAN



14
dari
10000

0,14%
Persentase Angka
Putus Sekolah Jenjang
Sekolah Dasar
Sederajat



5
dari
10000

0,05%
Persentase Angka
Putus Sekolah Jenjang
Sekolah Menengah
Pertama Sederajat



13
dari
10000

0,13%
Persentase Angka
Putus Sekolah Jenjang
Sekolah Menengah
Atas Sederajat

Sumber Data:
Dinas Pendidikan Provinsi Kepulauan Bangka Belitung

PEMBAHASAN

Pendidikan merupakan kunci kemajuan sebuah bangsa. Sejarah membuktikan bahwa kemajuan sebuah bangsa tidak hanya ditentukan oleh kekayaan sumber daya alamnya semata tetapi harus diikuti dengan keunggulan kualitas sumber daya manusia untuk mampu mengolah dan memanfaatkan sumber daya alam dengan baik. Bangsa yang maju harus didukung dengan sumber daya manusia yang berkualitas. Upaya untuk meningkatkan kualitas sumber daya manusia tersebut tentu dengan pendidikan yang kuat dan berkualitas. Oleh karena itu pendidikan sudah menjadi cita-cita bangsa Indonesia sejak awal terbentuknya Negara Republik Indonesia yang tertuang dalam Pembukaan UUD 1945 yaitu mencerdaskan kehidupan bangsa. Mencerdaskan kehidupan Bangsa Indonesia ini hanya akan tercapai dengan melalui pendidikan.

Pendidikan merupakan salah satu modal yang sangat berharga dalam kehidupan untuk meningkatkan taraf hidup masyarakat. Semakin tinggi tingkat pendidikan masyarakat maka akan semakin meningkat kualitas sumber daya manusia di masyarakat tersebut sehingga akan mendapat kesempatan yang lebih untuk mendapatkan taraf hidup yang lebih baik. Oleh karena itu bidang pendidikan selalu menjadi sasaran pembangunan tiap tahunnya dalam rangka untuk meningkatkan kualitas sumber daya manusia.

Tantangan utama dalam penyelenggaraan pendidikan ini adalah peningkatan kualitas pendidikan dan pemerataan pendidikan. Peningkatan kualitas pendidikan dilakukan dengan menyediakan fasilitas pelayanan pendidikan yang berkualitas yang didukung dengan sumber daya manusia tenaga pendidik yang berkualitas serta fasilitas sarana prasarana yang baik. Melalui peningkatan kualitas penyelenggaraan fasilitas pendidikan tersebut akan meningkatkan jumlah penduduk yang menyelesaikan tingkat pendidikan yang lebih tinggi, meningkatkan angka melek huruf dan menurunkan kesenjangan tingkat pendidikan antar kelompok masyarakat.

Jumlah sekolah SD/MI/ sederajat di Provinsi Kepulauan Bangka Belitung sebanyak 846 sekolah yang terdiri dari sekolah negeri sebanyak 773 dan 73 sekolah swasta. Jika dibedakan menurut akreditasinya maka ada sebanyak 56 sekolah yang berakreditasi A, 607 sekolah berakreditasi B, 96 sekolah berakreditasi C, 11 sekolah tidak berakreditasi dan 76 sekolah belum berakreditasi. Jumlah sekolah SMP/MTs/ sederajat di Provinsi Kepulauan Bangka Belitung sebanyak 270 sekolah yang terdiri dari 184 sekolah negeri dan 86 sekolah swasta. jika dibedakan berdasarkan akreditasinya maka ada sebanyak 55 sekolah berakreditasi A, 105 sekolah berakreditasi B, 37 sekolah berakreditasi C, 12 sekolah tidak berakreditasi dan 61 sekolah belum diakreditasi. Jumlah sekolah SMA/SMK/MA/ Sederajat di Provinsi Kepulauan Bangka Belitung sebanyak 154 sekolah yang terdiri dari 88 sekolah negeri dan 66 sekolah swasta. jika dibedakan berdasarkan akreditasinya maka ada sebanyak 40 sekolah berakreditasi A, 54 sekolah berakreditasi B, 21 sekolah berakreditasi C, 10 sekolah tidak berakreditasi dan 29 sekolah belum diakreditasi.

Tabel 8-1 Data Sekolah Dasar/Sederajat Provinsi Kepulauan Bangka Belitung, 2018

Variabel	SD	MI	SDLB	Paket A	Jumlah
(1)	(2)	(3)	(4)	(5)	(6)
Sekolah	806	31	9	x	846
Negeri	754	12	7	x	773
Swasta	52	19	2	x	73
Sekolah Berakreditasi	806	31	9	x	846
Akreditasi A	52	4	0	x	56
Akreditasi B	592	15	0	x	607
Akreditasi C	86	10	0	x	96
Tidak Terakreditasi	9	2	0	x	11
Belum Terakreditasi	67	0	9	x	76
Siswa Baru menurut Usia	27,488	1,033	x	x	28,521
Usia 6-7 Tahun	27,488	906	x	x	28,394
Usia Lainnya	0	127	x	x	127
Siswa Baru menurut Asal	27,488	1,033	x	x	28,521
Tamatan TK	11,929	594	x	x	12,523
Rumah Tangga	15,559	439	x	x	15,998
Siswa menurut Usia Sekolah	160,624	5,958	555	1,063	168,200
<7 Tahun	18,543	686	0	0	19,229
7-12 Tahun	137,884	5,125	555	1,063	144,627
>12 Tahun	4,197	147	0	0	4,344

Sumber: Dinas Pendidikan Provinsi Kepulauan Bangka Belitung

Tabel 8-2 Data Sekolah Menengah Pertama/Sederajat Provinsi Kepulauan Bangka Belitung, 2018

Variabel	SMP	MTs	SMPLB	Paket B	Jumlah
(1)	(2)	(3)	(4)	(5)	(6)
Sekolah	210	51	9	x	270
Negeri	159	18	7	x	184
Swasta	51	33	2	x	86
Sekolah Berakreditasi	210	51	9	x	270
Akreditasi A	51	4	0	x	55
Akreditasi B	97	8	0	x	105
Akreditasi C	31	6	0	x	37
Tidak Terakreditasi	5	7	0	x	12
Belum Terakreditasi	26	26	9	x	61
Siswa Baru	20,517	1,180	x	x	21,697
Siswa menurut Usia Sekolah	60,659	6,256	197	2,631	69,743
<13 Tahun	13,206	703	0	0	13,909
13-15 Tahun	44,306	5,017	197	2,631	52,151
>15 Tahun	3,147	536	0	0	3,683

Sumber: Dinas Pendidikan Provinsi Kepulauan Bangka Belitung

Tabel 8-3 Data Sekolah Menengah Atas/Sederajat Provinsi Kepulauan Bangka Belitung, 2018

Variabel	SMA	SMK	MA	SMALB	Paket C	Jumlah
(1)	(2)		(3)	(4)	(5)	(6)
Sekolah	68	54	23	9	x	154
Negeri	43	34	4	7	x	88
Swasta	25	20	19	2	x	66
Sekolah Berakreditasi	68	54	23	9	x	115
Akreditasi A	22	17	1	0	x	40
Akreditasi B	23	21	10	0	x	54
Akreditasi C	4	15	2	0	x	21
Tidak Terakreditasi	4	1	5	0	x	10
Belum Terakreditasi	15	0	5	9	x	29
Siswa Baru	9,477	8,173	1,221	x	x	18,871
Siswa menurut Usia Sekolah	26,253	23,956	3,502	145	2,974	56,830
<16 Tahun	7,068	5,197	742	14	0	13,021
16-18 Tahun	18,231	18,744	2,502	72	2,974	42,523
>18 Tahun	954	15	258	59	0	1,286

Sumber: Dinas Pendidikan Provinsi Kepulauan Bangka Belitung

Tabel 8-4 Rangkuman Data Non-Pendidikan dan Pendidikan SD-SM Provinsi Kepulauan Bangka Belitung, 2018

Variabel	SD	SMP	SM	Jumlah
(1)	(2)	(3)	(4)	(5)
Penduduk Usia Sekolah	152.360	73.735	72.406	298.501
Laki-laki	77.982	37.805	37.250	153.037
Perempuan	74.378	35.930	35.156	145.464
Penduduk Masuk SD	51.703	-	-	51.703
Sekolah	846	270	154	1.270
Negeri	773	184	88	1.045
Swasta	73	86	66	225
Sekolah Akreditasi A dan B	663	160	94	917

Sumber: Dinas Pendidikan Provinsi Kepulauan Bangka Belitung

Tabel 8-5 Data Siswa, Sekolah, dan Tenaga Pendidik TK dan PAUD Provinsi Kepulauan Bangka Belitung, 2019-2023

Elemen	2019	2020	2021	2022	2023*
(1)	(2)	(3)	(4)	(5)	(6)
Siswa					
Formal (TK)	22254	19341	17419	19304	19459
Non Formal					
Keluarga Berencana (KB)	13782	11964	11967	12417	12185
SPS (Satuan PAUD Sejenis yaitu Pos PAUD dan PAUD Desa)	2143	1977	1797	1734	1557
TPA	1039	945	960	1188	1150
Sekolah					
TK	371	373	376	381	383
Kelompok Bermain (KB)	445	378	392	389	374
SPS (Satuan PAUD Sejenis yaitu Pos PAUD dan PAUD Desa)	69	68	64	60	58
TPA	51	43	46	50	46
Tenaga Pendidik					
Jumlah					
Kelompok Bermain (KB)	1463	1393	1393	1393	1393
SPS (Satuan PAUD Sejenis yaitu Pos PAUD dan PAUD Desa)	200	206	206	206	206
TK	1436	2087	2087	2087	2087
TPA	163	168	168	168	168
Kualifikasi					
Kelompok Belajar (< S1)	924	873	873	873	873
Kelompok Belajar (>= S1)	539	520	520	520	520
SPS (Satuan PAUD Sejenis yaitu Pos PAUD dan PAUD Desa) (< S1)	160	159	159	159	159

Lanjutan Tabel 8-5

Elemen	2019	2020	2021	2022	2023
(1)	(2)	(3)	(4)	(5)	(6)
SPS (Satuan PAUD Sejenis yaitu Pos PAUD dan PAUD Desa) (\geq S1)	40	47	47	47	47
TPA ($<$ S1)	120	119	119	119	119
TPA (\geq S1)	43	49	49	49	49
TK ($<$ S1)	416	712	712	712	712
TK (\geq S1)	1031	1375	1375	1375	1375
Sertifikasi					
Sudah Sertifikasi (TK)	0	332	332	332	332
Belum Sertifikasi (TK)	0	1751	1751	1751	1751

Catatan : *Angka Sementara

Sumber: Dinas Pendidikan Provinsi Kepulauan Bangka Belitung

Tabel 8-6 Data Siswa, Sekolah, dan Tenaga Pendidik SD Provinsi Kepulauan Bangka Belitung, 2019-2023

Elemen	2019	2020	2021	2022	2023*
(1)	(2)	(3)	(4)	(5)	(6)
Siswa					
Negeri	151934	151431	147951	146317	146317
Swasta	14396	15088	15743	16405	16405
Sekolah					
Negeri					
Bangunan Baik	1138	4106	3865	3229	3229
Bangunan Tidak Baik	9310	5967	3784	3298	3298
Swasta					
Bangunan Baik	278	533	608	609	609
Bangunan Tidak Baik	462	228	128	99	99
Tenaga Pendidik					
Kualifikasi (Sekolah Negeri)					
< S1	593	372	278	221	221
>= S1	7145	7753	8242	8451	8451
Sertifikasi (Sekolah Negeri)					
Sudah Sertifikasi	4084	3924	3924	3924	3924
Belum Sertifikasi	3654	4201	4201	4201	4201
Kualifikasi (Sekolah Swasta)					
< S1	93	84	86	59	59
>= S1	638	813	889	947	947
Sertifikasi (Sekolah Swasta)					
Sudah Sertifikasi	85	86	86	86	86
Belum Sertifikasi	646	811	811	811	811

Catatan : *Angka Sementara

Sumber: Dinas Pendidikan Provinsi Kepulauan Bangka Belitung

Tabel 8-7 Data Siswa, Sekolah, dan Tenaga Pendidik SMP Provinsi Kepulauan Bangka Belitung, 2019-2023

Elemen	2019	2020	2021	2022	2023*
(1)	(2)	(3)	(4)	(5)	(6)
Siswa					
Negeri	52002	52968	53168	52727	52727
Swasta	8512	8457	8768	9062	9062
Sekolah					
Negeri					
Bangunan Baik	672	1263	1220	1191	1191
Bangunan Tidak Baik	2443	1308	840	688	688
Swasta					
Bangunan Baik	262	537	349	338	338
Bangunan Tidak Baik	419	245	149	96	96
Tenaga Pendidik					
Kualifikasi (Sekolah Negeri)					
< S1	162	82	56	33	33
>= S1	2689	2913	3124	3167	3167
Sertifikasi (Sekolah Negeri)					
Sudah Sertifikasi	1298	1329	1329	1329	1329
Belum Sertifikasi	1553	1666	1666	1666	1666
Kualifikasi (Sekolah Swasta)					
< S1	26	25	30	27	27
>= S1	472	553	602	615	615
Sertifikasi (Sekolah Swasta)					
Sudah Sertifikasi	68	65	65	65	65
Belum Sertifikasi	430	513	513	513	513

Catatan : *Angka Sementara

Sumber: Dinas Pendidikan Provinsi Kepulauan Bangka Belitung

Tabel 8-8 Data Siswa, Sekolah, dan Tenaga Pendidik SM (SMA DAN SMK) Provinsi Kepulauan Bangka Belitung, 2016-2020

Elemen	2016	2017	2018	2019	2020
(1)	(2)	(3)	(4)	(5)	(6)
Siswa	47.518	50.126	52.202	54.726	56.069
Negeri	38.167	40.208	41.924	44.116	45.550
Swasta	9.351	9.918	10.278	10.610	10.519
Sekolah					
Negeri	1.588	2.110	2.181	2.239	2.467
Bangunan Baik	935	1.187	1.322	842	1.672
Bangunan Tidak Baik	653	923	859	1.397	795
Swasta	509	727	788	833	852
Bangunan Baik	251	330	381	230	592
Bangunan Tidak Baik	258	397	407	603	260
Tenaga Pendidik	2.899	3.045	3.150	3.278	3.473
Kualifikasi (Sekolah Negeri)	2.286	2.409	2.486	2.620	2.749
< S1	83	66	55	331	70
>= S1	2.203	2.343	2.431	2.289	2.679
Sertifikasi (Sekolah Negeri)	2.286	2.409	2.486	2.620	2.749
Sudah Sertifikasi	1.010	1.143	1.277	1.297	1.322
Belum Sertifikasi	1.276	1.266	1.209	1.323	1.427
Kualifikasi (Sekolah Swasta)	613	636	664	658	724
< S1	120	103	207	79	51
>= S1	493	533	457	579	673
Sertifikasi (Sekolah Swasta)	613	636	664	658	724
Sudah Sertifikasi	134	133	133	117	114
Belum Sertifikasi	479	503	531	541	610

Sumber: Dinas Pendidikan Provinsi Kepulauan Bangka Belitung

Tabel 8-9 Data Siswa, Sekolah, dan Tenaga Pendidik SMA Provinsi Kepulauan Bangka Belitung, 2019-2023

Elemen	2019	2020	2021	2022	2023*
(1)	(2)	(3)	(4)	(5)	(6)
Siswa					
Negeri	24297	24992	46493	45368	45368
Swasta	4546	4388	9747	9562	9562
Sekolah					
Negeri					
Bangunan Baik	461	855	1006	1118	1118
Bangunan Tidak Baik	785	465	577	374	374
Swasta					
Bangunan Baik	143	334	299	373	373
Bangunan Tidak Baik	291	98	198	116	116
Tenaga Pendidik					
Kualifikasi (Sekolah Negeri)					
< S1	140	26	35	22	22
>= S1	1206	1390	2720	2800	2800
Sertifikasi (Sekolah Negeri)					
Sudah Sertifikasi	650	661	661	661	661
Belum Sertifikasi	696	755	755	755	755
Kualifikasi (Sekolah Swasta)					
< S1	40	40	41	34	34
>= S1	255	318	655	650	650
Sertifikasi (Sekolah Swasta)					
Sudah Sertifikasi	68	65	65	65	65
Belum Sertifikasi	227	264	264	264	264

Catatan : *Angka Sementara

Sumber: Dinas Pendidikan Provinsi Kepulauan Bangka Belitung

Tabel 8-10 Data Siswa, Sekolah, dan Tenaga Pendidik SMK Provinsi Kepulauan Bangka Belitung, 2016-2020

Elemen	2016	2017	2018	2019	2020
(1)	(2)	(3)	(4)	(5)	(6)
Siswa	23.138	23.911	24.535	25.883	26.689
Negeri	17.747	18.239	18.803	19.819	20.558
Swasta	5.391	5.672	5.732	6.064	6.131
Sekolah	54	54	56	58	58
Negeri	911	960	990	993	1.147
Bangunan Baik	528	569	600	381	817
Bangunan Tidak Baik	383	391	390	612	330
Swasta	329	353	379	399	420
Bangunan Baik	144	139	172	87	258
Bangunan Tidak Baik	185	214	207	312	162
Tenaga Pendidik	1.444	1.527	1.572	1.637	1.728
Kualifikasi (Sekolah Negeri)	1.107	1.172	1.211	1.274	1.333
< S1	44	44	38	191	44
>= S1	1.063	1.128	1.173	1.083	1.289
Sertifikasi (Sekolah Negeri)	1.107	1.172	1.211	1.274	1.333
Sudah Sertifikasi	460	546	628	647	661
Belum Sertifikasi	647	626	583	627	672
Kualifikasi (Sekolah Swasta)	337	355	361	363	395
< S1	80	71	182	39	40
>= S1	257	284	179	324	355
Sertifikasi (Sekolah Swasta)	337	355	361	363	395
Sudah Sertifikasi	44	44	46	49	49
Belum Sertifikasi	293	311	315	314	346

Sumber: Dinas Pendidikan Provinsi Kepulauan Bangka Belitung

Tabel 8-11 Angka Partisipasi Kasar (APK) menurut Jenjang Pendidikan, 2016-2020

Elemen	2016	2017	2018	2019	2020
(1)	(2)	(3)	(4)	(5)	(6)
SD Sederajat	109,36	107,11	108,42	109,11	0
SMP Sederajat	94,82	96,54	95,27	95,86	0
Pendidikan Menengah	73,13	79,34	82,45	86,83	0

Sumber: Dinas Pendidikan Provinsi Kepulauan Bangka Belitung

Tabel 8-12 Angka Partisipasi Murni (APM) menurut Jenjang Pendidikan, 2016-2020

Elemen	2016	2017	2018	2019	2020
(1)	(2)	(3)	(4)	(5)	(6)
SD Sederajat	93,95	91,82	94,34	99,06	97,73
SMP Sederajat	68,12	69,61	68,28	75,59	74,59
Pendidikan Menengah	51,37	54,58	59,76	66,87	58,82

Sumber: Dinas Pendidikan Provinsi Kepulauan Bangka Belitung

Tabel 8-13 Persentase Angka Kelulusan menurut Jenjang Pendidikan, 2019-2023

Elemen	2019	2020	2021	2022	2023*
(1)	(2)	(3)	(4)	(5)	(6)
SD Sederajat	99,72	99,95	99,82	99,86	99,86
SMP Sederajat	99,49	99,95	99,92	99,95	99,95
SMA	98,23	99,89	99,92	99,92	99,92
SMK	98,23	99,89	99,92	99,92	99,92

Catatan : *Angka Sementara

Sumber: Dinas Pendidikan Provinsi Kepulauan Bangka Belitung

Tabel 8-14 Persentase Angka Melanjutkan Sekolah (AM) menurut Jenjang Pendidikan, 2019-2023

Elemen	2019	2020	2021	2022	2023*
(1)	(2)	(3)	(4)	(5)	(6)
SD Sederajat	84,19	83,17	97,89	98,01	98,01
SMP Sederajat	101,30	98,51	88,44	87,85	87,85
Pendidikan Menengah	0	0	0	0	0

Catatan : *Angka Sementara

Sumber: Dinas Pendidikan Provinsi Kepulauan Bangka Belitung

Tabel 8-15 Angka Putus Sekolah (APTS) menurut Jenjang Pendidikan, 2019-2023

Elemen	2019	2020	2021	2022	2023*
(1)	(2)	(3)	(4)	(5)	(6)
SD Sederajat	0,25	0,17	0,18	0,14	0,14
SMP Sederajat	0,5	0,06	0,08	0,05	0,05
Pendidikan Menengah	0,53	0,12	0,19	0,13	0,13

Catatan : *Angka Sementara

Sumber: Dinas Pendidikan Provinsi Kepulauan Bangka Belitung

Tabel 8-16 Persentase Angka Mengulang Pendidikan menurut Jenjang Pendidikan, 2016-2020

Elemen	2016	2017	2018	2019	2020
(1)	(2)	(3)	(4)	(5)	(6)
SD Sederajat					
SMP Sederajat	0,34	0,55	0,46	0,50	0,11
Pendidikan Menengah	0,67	0,65	0,71	0,89	0,55

Sumber: Dinas Pendidikan Provinsi Kepulauan Bangka Belitung

Tabel 8-17 Jumlah Siswa Kejar Paket, Penduduk Buta Aksara, Angka melek Huruf dan Rata-Rata Lama Sekolah, 2019-2023

Elemen	2019	2020	2021	2022	2023*
(1)	(2)	(3)	(4)	(5)	(6)
Jumlah Warga Belajar Paket A, B dan C	7838	8337	8337	8337	8337
Persentase Penduduk Buta Aksara	0,6	0,68	0,68	0,68	0,68
Persentase Angka Melek huruf	98,09	99,07	98,1	98,17	98,17
Persentase Angka Rata-rata Lama sekolah	8,35	8,08	8,08	8,11	8,11

Catatan : *Angka Sementara

Sumber: Dinas Pendidikan Provinsi Kepulauan Bangka Belitung

Tabel 8-18 Jumlah Perguruan Tinggi atau sederajat, Mahasiswa dan Dosen, 2016-2020

Elemen	2016	2017	2018	2019	2020
(1)	(2)	(3)	(4)	(5)	(6)
Jumlah Perguruan Tinggi/ Akademi/Sederajat	18	18	18	18	19
Negeri	2	2	2	2	2
Swasta	16	16	16	16	17
Jumlah Mahasiswa Perguruan Tinggi/Akademi/Sederajat	11.614	12.034	11.229	11.834	11.834
Negeri	4.954	5.019	5.221	5.732	5.732
Swasta	6.660	7.015	6.008	6.102	6.102
Jumlah Dosen	1.679	1.669	1.631	666	683
Perguruan Tinggi Negeri	1.139	1.207	1.233	268	257
Perguruan Tinggi Swasta	540	462	398	398	426

Sumber: Dinas Pendidikan Provinsi Kepulauan Bangka Belitung

BAB 9

PERLINDUNGAN

SOSIAL

JUMLAH SARANA SOSIAL DI PROVINSI KEPULAUAN BANGKA BELITUNG, 2019



Sumber Data:
Dinas Sosial Provinsi Kepulauan Bangka Belitung

PEMBAHASAN

Dalam rangka untuk meningkatkan taraf hidup manusia maka diperlukan pembangunan sosial yang berfokus pada peningkatan kemampuan individu melalui pendidikan dan juga pengentasan kemiskinan. Pembangunan ekonomi yang dilakukan saat ini tidak hanya bagaimana meningkatkan pertumbuhan ekonomi yang sebesar-besarnya tetapi juga menciptakan pemerataan ekonomi untuk mengurangi ketimpangan ekonomi yang pada akhirnya adalah untuk mengentaskan kemiskinan.

Jumlah Penduduk miskin di Provinsi Kepulauan Bangka Belitung tahun 2019 dibandingkan tahun 2017 mengalami kenaikan tetapi jika dibandingkan dengan tahun 2018 mengalami penurunan dan ini juga terjadi di setiap kabupaten/kota di Provinsi Kepulauan Bangka Belitung. Status kepemilikan rumah keluarga miskin secara kumulatif di Provinsi Kepulauan Bangka Belitung sebagian besar adalah rumah sendiri. Demikian juga Jika dilihat pada setiap kabupaten/kota status kepemilikan rumah keluarga miskin di kabupaten/Kota di Provinsi Kepulauan bangka Belitung juga sama yaitu miliki sendiri. Hal ini menjadi modal positif bagi keluarga miskin karena tidak perlu mengeluarkan beban tambahan untuk membayar sewa rumah lagi. Berbeda dengan keluarga miskin yang masih Kontrak/sewa rumah sehingga perlu mengeluarkan biaya lebih untuk membayar sewa.

Jika dilihat dari sarana sosial yang ada di Provinsi Kepulauan Bangka Belitung, dari tahun 2016 - 2018 tidak ada perkembangan dari kuantitasnya yaitu sebanyak 82 sarana sosial yang terdiri dari panti jompo, panti asuhan dan yayasan sosial. Pada Tahun 2018 jumlah panti jompo hanya sebanyak 3 panti yang tersebar di 3 Kabupaten/kota yaitu di Kota Pangkalpinang, Kabupaten Bangka Tengah, dan Kabupaten Belitung. Jumlah sarana panti asuhan sebanyak 25 panti yang tersebar ada di seluruh Kabupaten/kota dan paling banyak berada di Kota Pangkalpinang yaitu sebanyak 12 panti asuhan. Sedangkan yayasan sosial di Provinsi Kepulauan Bangka Belitung ada sebanyak 54 yayasan yang tersebar di seluruh Kabupaten/kota dan sebagian besar berada di Kota Pangkalpinang sebanyak 27 yayasan sosial.

Sementara itu, dalam menjamin keselamatan masyarakat di Provinsi Kepulauan Bangka Belitung perlu adanya anggota linmas yang membantu ketertiban dan keamanan. Menurut Data Satpol PP pada tahun 2021, terdapat 3.756 anggota linmas yang aktif dengan 1.132 pos sikamling.

Tabel 9-1 Jumlah Sarana Sosial di Provinsi Kepulauan Bangka Belitung menurut Sarana, 2016-2018

Sarana	2016	2017	2018
(1)	(2)	(3)	(4)
a. Panti Sosial	-	-	-
b. Panti Jompo	3	3	3
c. Panti Rehabilitasi	-	-	-
d. Rumah Singgah	-	-	-
e. Panti Asuhan	25	25	25
f. Yayasan Sosial	54	54	54
Total	82	82	82

Sumber: Dinas Sosial dan Pemberdayaan Masyarakat Desa Provinsi Kepulauan Bangka Belitung

Tabel 9-2 Jumlah Sarana Sosial di Provinsi Kepulauan Bangka Belitung menurut Wilayah, 2018

Wilayah	Panti Sosial	Panti Jompo	Panti Rehabilitasi	Rumah Singgah	Panti Asuhan	Yayasan Sosial
(1)	(2)	(3)	(4)	(5)	(6)	(7)
Bangka Tengah	-	1	-	-	6	1
Belitung	-	1	-	-	3	4
Pangkalpinang	-	1	-	-	12	27
Bangka	-	-	-	-	2	14
Bangka Barat	-	-	-	-	1	4
Belitung Timur	-	-	-	-	1	4
Total	-	3	-	-	25	54

Sumber: Dinas Sosial dan Pemberdayaan Masyarakat Desa Provinsi Kepulauan Bangka Belitung

Tabel 9-3 Daftar Panti Jompo di Provinsi Kepulauan Bangka Belitung menurut Wilayah, 2018

Wilayah	Nama	Alamat
(1)	(2)	(3)
Bangka Tengah	Panti Lanjut Usia dan Jompo Al- Waahido	Desa Teru Kec. Simpang Katis Kab. Bangka Tengah
Belitung	Panti Lansia Dhuafa Muhammadiyah Al Maa'un	Jl.KH.Ahmad Dahlan, Air Rayak Tanjung Pandan
Pangkalpinang	Panti Sosial Lansia Bhakti Kasih Siti Ana	JL. Jend. Sudirman No. 104 RT 03/01 Kel. Selindung Baru Pangkalpinang

Sumber: Dinas Sosial dan Pemberdayaan Masyarakat Desa Provinsi Kepulauan Bangka Belitung

Tabel 9-4 Daftar Panti Asuhan di Provinsi Kepulauan Bangka Belitung menurut Wilayah, 2018

Wilayah	Nama	Alamat
(1)	(2)	(3)
Bangka Tengah	Panti Asuhan Al-Muhajirin	Jl. Pesantren Kelurahan Simpang Perlang Kec.Koba Kab. Bangka Tengah
	Panti Asuhan Nurul Falah	Jl. Raya Pangkol Rt.11 Air Mesu Pangkalan Baru Bangka Tengah
	Panti Asuhan Ainul Muhibbin	Dsn. Suka Damai Puput Kec. Simpang Katis Kab. Bangka Tengah
	Panti Asuhan Bahrul Huda	Jln. Raya Sungai Selan Rt.07 Rw.03 Desa Sarang Mandi Kec. Sungai Selan Kab.Bateng
	Panti Sosial Ermaus	Kelurahan Dul Kec.Pangkalan Baru Kab. Bangka Tengah
	Panti Asuhan Al-Maajidu	Desa Teru Kec. Simpang Katis Kab. Bangka Tengah
Belitung	Panti Asuhan Yatim dan Dhuafa Muhammadiyah Putri Aisyah	Jl.KH.Ahmad Dahlan, Air Rayak Tanjung Pandan
	Panti Asuhan Yatim dan Dhuafa Muhammadiyah PutrA Anda	Jl.KH.Ahmad Dahlan, Air Rayak Tanjung Pandan
	Panti Asuhan Daarul Arofah	Jl.Tanjung Tinggi, RT.012/04 Desa Keciput Kec.Sijuk
Bangka	Panti Asuhan "Nurul Ihsan"	Jl.Depati Amir Baturusa-Kec.Merawang
	Panti Asuhan Kasih Anak Bangsa "Immanuel"	Jl.Pattimura No.179 B Simpang Rebo Kel. Kenanga sungailiat
Pangkalpinang	PSAA Adh-Dhuhaa	Jl.Melati No.257 RT 09/03
	PSAA Aisyiyah	Jl.Adhayaksa No.4 Kel.Kacang Pedang
	PSAA Hj.Fitriani	RT 02/02 Kel.Rawa Bangun
	PSAA Al- Ikhlas	Jl.M.Toyyib RT 03/04 Kel Kejaksaan
	PSL Al-Ikhlas	Jl.M.Toyyib RT 03/04 Kel Kejaksaan
	PSAA Muhammadiyah	Jl.KH.Hasan Basri Sulaiman No.143 Kel. Batin
	PSAA Nur-Rahmah	Jl.Air Nangka 2 Kel. Keramat
	PSAA. Hidayatullah	Jl.Gajah Mada I No 436 Kel.Pintu Air
	PSAA Bina Harapan Al-Islam	Jl.Depati Amir No.20 Rt 06/03 Kel.Gajah Mada

Lanjutan Tabel 9-4

Wilayah	Nama	Alamat
(1)	(2)	(3)
	PSAA An-Nisa DW-PKP	Jl.Pertamina Kel.Lontong Pancur
	PSAA Hidayatussalikin	Jl. Pasir Padi RT 03/01 Kel.Temberan
	PSL Bhakti Kasih siti Anna	Jl.Jend.Sudirman No.104 RT03/01 Kel
Bangka Barat	Panti Asuhan Aisyiyah	Jl. Basuki Rahmat XII/7 Muntok Bangka Barat
Belitung Timur	Yayasan Muhammadiyah Panti Dhuafa Putra Muhammadiyah	Jl. Padat Karya Rt.08 Desa Gantung Kec. Gantung

Sumber: Dinas Sosial dan Pemberdayaan Masyarakat Desa Provinsi Kepulauan Bangka Belitung

Tabel 9-5 Daftar Yayasan Sosial di Provinsi Kepulauan Bangka Belitung menurut Wilayah, 2018

Wilayah	Nama	Alamat
(1)	(2)	(3)
Bangka Tengah	Yayasan Qatrunnada	Jl.Pos Koba Bangka Tengah
Belitung	Yayasan Nurannisyah Fitriani	Jl.Air Kelubi No.5 Air Rayak Tanjung Pandan
Pangkalpinang	Yayasan Istiqomah	Jl. Tg.Kelayang RT.29/06 Tg.Binga Kec.sijuk
	Taman Anak Sejahtera (TAS) Mutiara Serumpun Sebalai III	Jl.Telek Raya No.B325 (Pelataran Air Ketekok)Tanjung Pandan
	Taman Anak Sejahtera (TAS) Permataku	Jl.Gaparman No. I Lesung Batang Tanjung Pandan
Bangka	Yayasan Ponpes "Nurul Ihsan"	Jl.Depati Amir Baturusa-Kec.Merawang
	Yayasan "Al-Muhajirin"	Desa Air Ruai Kec. Pemali
	Yayasan Ponpes "Al-Islam"	Desa Kemuja Kec.Mendo Barat
	Yayasan Ponpes "Sabilul Muhtadin"	Desa Jada Bahrin Kec.Merawang
	Yayasan Ponpes "Nurul Muhibbin"	Desa Kemuja Kec.Mendo Barat
	Yayasan "Baitul Izzah"	Desa Kayu Besi Kec.Puding Besar
	Yayasan "Amaliah"	Jl. Manggis Blok I No.7 RSS Sungailiat
	Yayasan "Bahrul Ulum"	Jl.Matras Lama Kel.Sinar Baru sungailiat
	Yayasan "Bina Insani"	Jl.Mentok Km.15 No.10 Petaling Kec.Mendo Barat
	Yayasan "Insan Bahrin"	Desa Kimak Kec.Merawang
	Yayasan "Nur Dewi Lestari"	Jl. A.Yani Dalam No.8. Jalur Dua Sungailiat
	TPA "Bina Lestari"	Jl.Lap.Bola Desa Petaling Kec.Mendo Barat
	Yayasan "Ar-Rahman"	Desa Riau Silip
	Lembaga Kesejahteraan Sosial Anak Al- Kautsar"	Jl.P.Diponegoro 01 sungailiat

Lanjutan Tabel 9-5

Wilayah	Nama	Alamat
(1)	(2)	(3)
Pangkalpinang	Yayasan Al Fitrah	Jl. Beringin Raya RT 11/03 Bukit Merapin
	Yayasan As-Syukur	Jl.Melangir RT12/03 Bukit Merapin
	Yayasan Baiturrohim	Jl.Stania RT07/02 Bukit Merapin
	Yayasan Ash-Shalihah	Jl. Mayor Busni A.Rahman RT05/02 Kel.Air
	Yayasan Pembina Anak Cacat (YPAC)	Jl.Dr.Yudono No.2 RT 02/01
	Yayasan Wakaf "Mardhatillah"	Jl.Letkol Saleh Ode No.307 RT09/03 Kel
	Yayasan Al-Aziz	Jl.Kayu Manis RT02/01 Kel.Kapeda
	Yayasan Jannatu Ma'wa	RT 07/03 Kel.Kacang Pedang
	Yayasan Tariaul Jannah	RT 01/01 Kel.Kacang Pedang
	Yayasan Baitul Hikmah	RT 06/02 Kel.Kacang Pedang
	Yayasan Serumpun Sebalai	Jl.Kejaksaaan No.226 RT02/02
	Yayasan Baitur Rahman	RT02/01 Kel Gedung Nasional
	Yayasan Kwanti Miau	JL.Kebon Kelapa Kel.Pasir padi
	Yayasan Anugerah Bangka	Jl.Veteran RT01/01 Kel.Parit Lalang
	Yayasan Kasih Sayang Lestari Prima	Jl.Pahlawan 12 Kel.Keramat
	Yayasan Al-Huda	Jl.Solihin GP RT 05/02 No.19 Kel.Melintang
	Yayasan Jompo Bakti Wara	Jl. Kota Bumi RT 08/03 Kel.Gajah Mada
	Yayasan Santo Yosep	JL.Sungai Selan RT 08/03 Kel.Gajah Mada
	Yayasan Santunan FM&Anak Yatim	Jl.Cendawan RT 03/01 Kel.Parit Lalang
	Yayasan Muslimin	JL.RE.Martadinata No.9 RT 01/01 Kel. Ketapang
	Yayasan Untaian Kasih 6	Jl.Depati Hamzah Kel.Bacang

Lanjutan Tabel 9-5

Wilayah	Nama	Alamat
(1)	(2)	(3)
	Yamusru	Jl.Jend.Sudirman No.144 Kel.Selindung Baru
	Yayasan Muhajirin	Jl.Jebung Kel.Selindung Baru
	Yayasan Uswatun Hasanah	Jl.Raya Kel.Selindung
	Yayasan AL-Hikmah	Jl.AL-Hikmah RT04/02 Kel.Jerambah Gantung
	Yayasan Dzikir SBY	Jl.Postu RT 03/01 Kel.Jerambah Gantung
	Yayasan Elis Imandasari	Jl.Perbaikan No.Kel.Sriwijaya
Bangka Barat	Yayasan Karimah	Jl.Jend.Sudirman Rt.03 Rw.06 Kel tanjung Muntok Bangka Barat
	Yayasan Al-Jami	Jl.Imam Bonjol No.1 Kel. Tanjung Muntok-Bangka Barat
	Yayasan Pondok Pesantren Miftahul Jannah	Jl. Raya Muntok-Pangkalpinang KM 33 Ds.Pelangas Simp.Teritip-Bangka Barat
	Yayasan Bahrul Ulum	Ds.Air Nyatoh Kec. Simp.Teritip-Bangka Barat
Belitung Timur	Jannatul Firdaus	Jl.Haji Mansyur Rt.15/07 Dsn.Baru Selatan Desa Baru
	Yayasan Pergib Islamic Centre IC-ZA	Jl. Kartini Rt. 03/02 Dsn. Durian Desa Lalang Kec. Manggar
	Koperasi Tekad Makmur	Desa Senyubuk Kec. Kelapa Kampit
	Pondok Pesantren Darul Jadid	Rt.01/01 Dsn. Kabung Jaya Desa Mekar Jaya

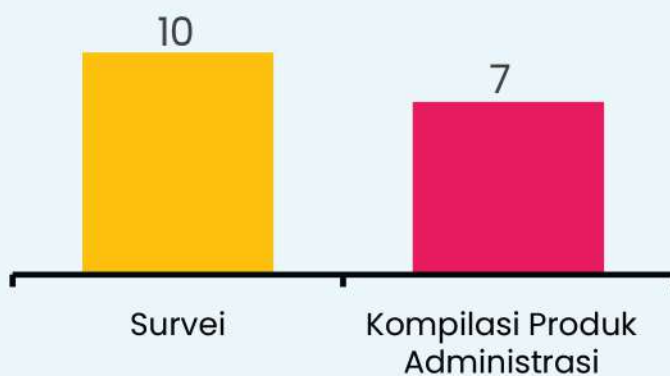
Sumber: Dinas Sosial dan Pemberdayaan Masyarakat Desa Provinsi Kepulauan Bangka Belitung

BAB 10

METADATA

STATISTIK SEKTORAL

JUMLAH METADATA TERKUMPUL CAKUPAN PEMERINTAH PROVINSI KEPULAUAN BANGKA BELITUNG, 2023



Pengumpulan Metadata 2022 terdiri atas Metadata Kegiatan, Metadata Variabel dan Metadata Indikator, pada tahun 2023 telah terkumpul sebanyak **17 metadata**



Berdasarkan Undang-Undang No 16 Tahun 1997 pengumpulan data terbagi menjadi 2 jenis

1

Survei adalah cara pengumpulan data dilakukan melalui pencacahan sampel untuk memperkirakan karakteristik suatu populasi pada saat tertentu

2

Kompilasi Produk Administrasi adalah cara pengumpulan, pengolahan, penyajian, dan analisis data didasarkan pada catatan administrasi yang ada pada pemerintah dan atau masyarakat

Tabel 10-1 Metadata Survei Kepuasan Terhadap Layanan Informasi Publik Tahun 2023, Diskominfo Provinsi Kepulauan Bangka Belitung

Judul Kegiatan :	Survei Kepuasan Terhadap Layanan Informasi Publik		Disetujui
Tahun:	2023		
Cara Pengumpulan Data:	Survei		
Sektor Kegiatan:	Teknologi Informasi Dan Komunikasi		
I. PENYELENGGARA			
1.1. Instansi Penyelenggara:	Dinas Komunikasi Dan Informatika Provinsi Kepulauan Bangka Belitung		
1.2. Alamat Lengkap Instansi Penyelenggara:	Lepar, Komplek Perkantoran Pemprov, Jalan Pulau Belitung, Padang Baru, Kec. Pangkalan Baru, Kabupaten Bangka Tengah, Kepulauan Bangka Belitung 33684		
Telepon:	Faksmile:	Email:	
07174262142	07174262143	kominfo@babelprov.go.id	
II. PENANGGUNG JAWAB			
2.1. Unit Eselon Penanggung Jawab:			
Eselon 1:	Eselon 2:		
-	Kepala Dinas Komunikasi Dan Informatika Provinsi Kepulauan Bangka Belitung		
2.2. Penanggung Jawab Teknis (setingkat Eselon 3):			
Nama:	Ria Yohana, S.ip		
Jabatan:	Kepala Bidang Informasi Dan Komunikasi Publik		
Alamat:	Jl. Pulau Lepar Kompleks Perkantoran Dan Permukiman Terpadu		
Telepon:	Faksmile:	Email:	
081927791199	0	kominfo@babelprov.go.id	
III. PERENCANAAN DAN PERSIAPAN			
3.1. Latar Belakang Kegiatan:	<p>Pengelolaan Informasi Dan Komunikasi Publik Merupakan Aktivitas Yang Berperan Penting Dalam Pemenuhan Hak Publik Untuk Mengetahui Sekaligus Mendukung Keberhasilan Program-program Pemerintah Daerah. Dalam Tujuan Peningkatan Kualitas Pengelolaan Informasi Dan Komunikasi Publik Sesuai Dengan Tupoksinya Bahwa</p>		

Lanjutan Tabel 10-1

III. PERENCANAAN DAN PERSIAPAN				
3.1. Latar Belakang Kegiatan:				
<p>Pengelolaan Informasi Dan Komunikasi Publik Merupakan Aktivitas Yang Berperan Penting Dalam Pemenuhan Hak Publik Untuk Mengetahui Sekaligus Mendukung Keberhasilan Program-program Pemerintah Daerah. Dalam Tujuan Peningkatan Kualitas Pengelolaan Informasi Dan Komunikasi Publik Sesuai Dengan Tupoksinya Bahwa Diskominfo Provinsi Kepulauan Bangka Belitung Menjalakan Tugas Dan Kewenangan Dalam Hal Penyebarluasan Informasi. Untuk Itulah Diperlukan Ukuran Untuk Mengukur Kinerja Pengelolaan Informasi Dan Komunikasi Publik Sebagai Bahan Evaluasi Dan Perencanaan Program Agar Lebih Efektif Dan Efesien.</p>				
3.2. Tujuan Kegiatan:				
<p>1. Mengukur Efektivitas Dan Efisiensi Pengelolaan Informasi Dan Komunikasi Publik Yang Dilaksanakan Oleh Pemerintah Daerah. 2. Mengidentifikasi Permasalahan-permasalahan Pengelolaan Informasi Dan Komunikasi Publik Yang Memerlukan Perhatian Dan Langkah-langkah Tindak Lanjut.</p>				
3.3. Rencana Jadwal Kegiatan:				
		Tanggal Mulai		Tanggal Selesai
A. Perencanaan				
1.	Perencanaan Kegiatan	01 Juni 2023		30 Juni 2023
2.	Desain	01 Juli 2023		31 Juli 2023
B. Pengumpulan				
3.	Pengumpulan Data	01 Agustus 2023		30 September 2023
C. Pemeriksaan				
4.	Pengolahan Data	01 Oktober 2023		31 Oktober 2023
D. Penyebarluasan				
5.	Analisis	01 November 2023		14 November 2023
6.	Diseminasi Hasil	24 November 2023		28 November 2023
7.	Evaluasi	01 Desember 2023		30 Desember 2023
3.4. Variabel (Karakteristik) yang Dikumpulkan:				
No	Nama Variabel (Karakteristik)	Konsep	Definisi	Referensi Waktu (periode Enumerasi)
1.	Kebutuhan informasi kegiatan program pemerintah provinsi	kebutuhan masyarakat tentang program prioritas	kebutuhan masyarakat tentang program prioritas pemerintah provinsi	tahun berjalan
2.	Media akses informasi	semua media yang bisa di akses	semua media yang bisa di akses internet	tahun berjalan
3.	Sistem pelayanan	Kepuasan Layanan Yang	Kepuasan Layanan Yang	tahun berjalan

Lanjutan Tabel 10-1

3.4. Variabel (Karakteristik) yang Dikumpulkan:

No	Nama Variabel (Karakteristik)	Konsep	Definisi	Referensi Waktu (periode Enumerasi)
1.	Kebutuhan informasi kegiatan program pemerintah provinsi	kebutuhan masyarakat tentang program prioritas	kebutuhan masyarakat tentang program prioritas pemerintah provinsi	tahun berjalan
2.	Media akses informasi	semua media yang bisa di akses	semua media yang bisa di akses internet	tahun berjalan
3.	Sistem pelayanan	Kepuasan Layanan Yang Disediakan	Kepuasan Layanan Yang Didapatkan oleh pengguna	tahun berjalan

IV. DESAIN KEGIATAN

4.1. Kegiatan Ini Dilakukan:

Berulang

4.2. Frekuensi Penyelenggaraan:

Tahunan

4.3. Tipe Pengumpulan Data:

Cross Sectional

4.4. Cakupan Wilayah Pengumpulan Data:

Sebagian Wilayah Indonesia

4.5. Wilayah Kegiatan:

No	Nama Provinsi	Kabupaten/Kota
1.	KEPULAUAN BANGKA BELITUNG	BANGKA
2.	KEPULAUAN BANGKA BELITUNG	BELITUNG
3.	KEPULAUAN BANGKA BELITUNG	BANGKA BARAT
4.	KEPULAUAN BANGKA BELITUNG	BANGKA TENGAH
5.	KEPULAUAN BANGKA BELITUNG	BANGKA SELATAN
6.	KEPULAUAN BANGKA BELITUNG	BELITUNG TIMUR
7.	KEPULAUAN BANGKA BELITUNG	KOTA PANOKALPINANG

4.6. Metode Pengumpulan Data:

Mengisi Kuesioner Sendiri

4.7. Sarana Pengumpulan Data:

Lanjutan Tabel 10-1

V. DESAIN SAMPEL	
Diisi jika cara pengumpulan data adalah Survei	
5.1. Jenis Rancangan Sampel:	Single Stage Atau Phase
5.2. Metode Pemilihan Sampel Tahap Terakhir:	Sampel Nonprobabilitas
5.3. Metode Yang Digunakan:	Quota Sampling
5.4. Kerangka Sampel Tahap Terakhir:	List Frame
5.5. Fraksi Sampel Keseluruhan:	Pengguna Layanan Informasi
5.6. Nilai Perkiraan Sampling Error Variabel Utama:	95
5.7. Unit Sampel:	Masyarakat Babel
5.8. Unit Observasi:	Mayarakat Pengguna Informasi
VI. PENGUMPULAN DATA	
6.1. Apakah Melakukan Uji Coba (Pilot Survey)?	Tidak
6.2. Metode Pemeriksaan Kualitas Pengumpulan Data:	Lainnya: pemeriksaan kembali
6.3. Apakah Melakukan Penyesuaian Nonrespon?	Tidak
6.4. Petugas Pengumpulan Data:	Staf Instansi Penyelenggara
6.5. Persyaratan Pendidikan Terendah Petugas Pengumpulan Data:	Sma Atau Smk
6.6. Jumlah Petugas:	Supervisor/penyelia/pengawas : 1 orang Pengumpul data/enumerator : 1 orang
6.7. Apakah Melakukan Pelatihan Petugas?	Tidak

Lanjutan Tabel 10-1

<p>6.3. Apakah Melakukan Penyesuaian Nonrespon? Tidak</p>									
<p>6.4. Petugas Pengumpulan Data: Staf Instansi Penyelenggara</p>									
<p>6.5. Persyaratan Pendidikan Terendah Petugas Pengumpulan Data: Sma Atau Smk</p>									
<p>6.6. Jumlah Petugas: Supervisor/penyelia/pengawas : 1 orang Pengumpul data/enumerator : 1 orang</p>									
<p>6.7. Apakah Melakukan Pelatihan Petugas? Tidak</p>									
VII. PENGOLAHAN DAN ANALISIS									
<p>7.1. Tahapan Pengolahan Data: Penyuntingan (Editing) : Ya Penyandian (Coding) : Tidak Data Entry : Ya Penyahihan (Validasi) : Tidak</p>									
<p>7.2. Metode Analisis: Deskriptif</p>									
<p>7.3. Unit Analisis: Individu</p>									
<p>7.4. Tingkat Penyajian Hasil Analisis: Provinsi</p>									
VIII. DISEMINASI HASIL									
<p>8.1. Produk Kegiatan yang Tersedia untuk Umum Tercetak (Hardcopy) : Tidak Digital (Softcopy) : Ya Data Mikro : Tidak</p>									
<p>8.2. Rencana Rilis Produk Kegiatan</p> <table border="1"> <thead> <tr> <th>Jenis Produk</th> <th>Tanggal Rilis</th> </tr> </thead> <tbody> <tr> <td>Tercetak (Hardcopy)</td> <td></td> </tr> <tr> <td>Digital (Softcopy)</td> <td>30 Desember 2023</td> </tr> <tr> <td>Data Mikro</td> <td></td> </tr> </tbody> </table>		Jenis Produk	Tanggal Rilis	Tercetak (Hardcopy)		Digital (Softcopy)	30 Desember 2023	Data Mikro	
Jenis Produk	Tanggal Rilis								
Tercetak (Hardcopy)									
Digital (Softcopy)	30 Desember 2023								
Data Mikro									

Tabel 10-2 Metadata Kegiatan Rekapitulasi Data Peraturan Daerah Lingkungan Pemerintah Tahun 2023, Sekretaris DPRD Provinsi Kepulauan Bangka Belitung

Judul Kegiatan :	Rekapitulasi Data Peraturan Daerah Lingkungan Pemerintah Provinsi Kepulauan Bangka Belitung Yang Disahkan		Disetujui
Tahun:	2023		
Cara Pengumpulan Data:	Kompilasi Produk Administrasi		
Sektor Kegiatan:	Sektor Publik Perpajakan Dan Regulasi Pasar		
I. PENYELENGGARA			
1.1. Instansi Penyelenggara:	Sekretariat Dprd Provinsi Kepulauan Bangka Belitung		
1.2. Alamat Lengkap Instansi Penyelenggara:	Komplek Perkantoran Air Itam, Kota Pangkalpinang, Provinsi Kepulauan Bangka Belitung		
Telepon:	Faksimile:	Email:	
0717433544	0717433540	humas@dprd-babelprov.go.id	
II. PENANGGUNG JAWAB			
2.1. Unit Eselon Penanggung Jawab:			
Eselon 1:	Eselon 2:		
-	Sekretaris Dprd Provinsi		
2.2. Penanggung Jawab Teknis (setingkat Eselon 3):			
Nama:	Riswardi, M.pd.		
Jabatan:	Kepala Bagian Persidangan Dan Perundang-undangan		
Alamat:	Pangkalpinang		
Telepon:	Faksimile:	Email:	
081377562475	-	riswardijaya286@gmail.com	
III. PERENCANAAN DAN PERSIAPAN			
3.1. Latar Belakang Kegiatan:	Dalam Rangka Peningkatan Fungsi Lembaga Sekretariat Dprd Provinsi Kepulauan Bangka Belitung Sebagai Penyelenggara Pemerintahan Daerah Dalam Mendukung Tugas Pokok Dan Fungsi Dprd Yang Lebih Berdayaguna, Berhasilguna, Bersih, Dan Bertanggung Jawab Serta Bersih Dan Bebas Dari Kkn.		
3.2. Tujuan Kegiatan:			

Lanjutan Tabel 10-2

III. PERENCANAAN DAN PERSIAPAN				
3.1. Latar Belakang Kegiatan:				
Dalam Rangka Peningkatan Fungsi Lembaga Sekretariat Dprd Provinsi Kepulauan Bangka Belitung Sebagai Penyelenggara Pemerintahan Daerah Dalam Mendukung Tugas Pokok Dan Fungsi Dprd Yang Lebih Berdayaguna, Berhasilguna, Bersih, Dan Bertanggung Jawab Serta Bersih Dan Bebas Dari Kkn.				
3.2. Tujuan Kegiatan:				
Peningkatan Fungsi Legislasi Lembaga Dprd Dan Alat Kelengkapan Lainnya				
3.3. Rencana Jadwal Kegiatan:				
		Tanggal Mulai	Tanggal Selesai	
A. Perencanaan				
1.	Perencanaan Kegiatan	01 November 2023	04 November 2023	
2.	Desain	07 November 2023	11 November 2023	
B. Pengumpulan				
3.	Pengumpulan Data	14 November 2023	18 November 2023	
C. Pemeriksaan				
4.	Pengolahan Data	21 November 2023	25 November 2023	
D. Penyebarluasan				
5.	Analisis	28 November 2023	02 Desember 2023	
6.	Diseminasi Hasil	05 Desember 2023	09 Desember 2023	
7.	Evaluasi	12 Desember 2023	16 Desember 2023	
3.4. Variabel (Karakteristik) yang Dikumpulkan:				
No	Nama Variabel (Karakteristik)	Konsep	Definisi	Referensi Waktu (periode Enumerasi)
1.	Nomor Surat Keputusan	surat keputusan	Surat dari Pimpinan DPRD	2022
2.	Tanggal Disahkan	tanggal	tanggal peraturan daerah disahkan oleh pimpinan DPRD	2022
3.	Judul Peraturan Daerah	judul perda	rancangan program legislatif daerah	2022
4.	Jenis Peraturan Daerah	inisiatif, eksekutif, APBD	inisiatif, eksekutif, APBD	2022
IV. DESAIN KEGIATAN				
4.1. Kegiatan Ini Dilakukan:				

Lanjutan Tabel 10-2

IV. DESAIN KEGIATAN		
4.1. Kegiatan Ini Dilakukan: Berulang		
4.2. Frekuensi Penyelenggaraan: Tahunan		
4.3. Tipe Pengumpulan Data: Cross Sectional		
4.4. Cakupan Wilayah Pengumpulan Data: Sebagian Wilayah Indonesia		
4.5. Wilayah Kegiatan:		
No	Nama Provinsi	Kabupaten/Kota
1.	KEPULAUAN BANGKA BELITUNG	BANGKA
2.	KEPULAUAN BANGKA BELITUNG	BELITUNG
3.	KEPULAUAN BANGKA BELITUNG	BANGKA BARAT
4.	KEPULAUAN BANGKA BELITUNG	BANGKA TENGAH
5.	KEPULAUAN BANGKA BELITUNG	BANGKA SELATAN
6.	KEPULAUAN BANGKA BELITUNG	BELITUNG TIMUR
7.	KEPULAUAN BANGKA BELITUNG	KOTA PANKALPINANG
4.6. Metode Pengumpulan Data: Pengumpulan Data Sekunder		
4.7. Sarana Pengumpulan Data: Paper-assisted Personal Interviewing (PAPI)		
4.8. Unit Pengumpulan Data: Lainnya : Peraturan Daerah		
VI. PENGUMPULAN DATA		
6.1. Apakah Melakukan Uji Coba (Pilot Survey)? Tidak		
6.2. Metode Pemeriksaan Kualitas Pengumpulan Data: Lainnya: Pemeriksaan		
6.3. Apakah Melakukan Penyesuaian Nonrespon? Tidak		

Lanjutan Tabel 10-2

VI. PENGUMPULAN DATA	
6.1. Apakah Melakukan Uji Coba (Pilot Survey)?	Tidak
6.2. Metode Pemeriksaan Kualitas Pengumpulan Data:	Lainnya: Pemeriksaan
6.3. Apakah Melakukan Penyesuaian Nonrespon?	Tidak
6.4. Petugas Pengumpulan Data:	Staf Instansi Penyelenggara
6.5. Persyaratan Pendidikan Terendah Petugas Pengumpulan Data:	Diploma Iv Atau S1 Atau S2 Atau S3
6.6. Jumlah Petugas:	Supervisor/penyelia/pengawas : 1 orang Pengumpul data/enumerator : 5 orang
6.7. Apakah Melakukan Pelatihan Petugas?	Tidak
VII. PENGOLAHAN DAN ANALISIS	
7.1. Tahapan Pengolahan Data:	Penyuntingan (Editing) : Tidak Penyandian (Coding) : Tidak Data Entry : Ya Penyahihan (Validasi) : Ya
7.2. Metode Analisis:	Deskriptif
7.3. Unit Analisis:	Individu
7.4. Tingkat Penyajian Hasil Analisis:	Provinsi
VIII. DISEMINASI HASIL	
8.1. Produk Kegiatan yang Tersedia untuk Umum	Tercetak (Hardcopy) : Ya Digital (Softcopy) : Ya Data Mikro : Tidak
8.2. Rencana Rilis Produk Kegiatan	

Lanjutan Tabel 10-2

6.3. Apakah Melakukan Penyesuaian Nonrespon?
Tidak

6.4. Petugas Pengumpulan Data:
Staf Instansi Penyelenggara

6.5. Persyaratan Pendidikan Terendah Petugas Pengumpulan Data:
Diploma Iv Atau S1 Atau S2 Atau S3

6.6. Jumlah Petugas:
Supervisor/penyelia/pengawas : 1 orang
Pengumpul data/enumerator : 5 orang

6.7. Apakah Melakukan Pelatihan Petugas?
Tidak

VII. PENGOLAHAN DAN ANALISIS

7.1. Tahapan Pengolahan Data:
Penyuntingan (Editing) : Tidak
Penyandian (Coding) : Tidak
Data Entry : Ya
Penyahihan (Validasi) : Ya

7.2. Metode Analisis:
Deskriptif

7.3. Unit Analisis:
Individu

7.4. Tingkat Penyajian Hasil Analisis:
Provinsi

VIII. DISEMINASI HASIL

8.1. Produk Kegiatan yang Tersedia untuk Umum
Tercetak (Hardcopy) : Ya
Digital (Softcopy) : Ya
Data Mikro : Tidak

8.2. Rencana Rilis Produk Kegiatan

Jenis Produk	Tanggal Rilis
Tercetak (Hardcopy)	09 Desember 2023
Digital (Softcopy)	09 Desember 2023
Data Mikro	

Tabel 10-3 Metadata Kegiatan Kompilasi Data Organisasi Kemasyarakatan Provinsi Kepulauan Bangka Belitung Tahun 2023, Badan Kesatuan Bangsa dan Politik

Judul Kegiatan : Kompilasi Data Organisasi Kemasyarakatan Provinsi Kepulauan Bangka Belitung		Disetujui
Tahun: 2023		
Cara Pengumpulan Data: Kompilasi Produk Administrasi		
Sektor Kegiatan: Perwilayahan Dan Perkotaan		
I. PENYELENGGARA		
1.1. Instansi Penyelenggara: Badan Kesatuan Bangsa Dan Politik Provinsi Kepulauan Bangka Belitung		
1.2. Alamat Lengkap Instansi Penyelenggara: Kompleks Perkantoran Dan Permukiman Terpadu Pemerintah Provinsi Kepulauan Bangka Belitung		
Telepon: 0717439939	Faksimile: -	Email: kesbangpolprovbabel@gmail.com
II. PENANGGUNG JAWAB		
2.1. Unit Eselon Penanggung Jawab:		
Eselon 1: -	Eselon 2: Kepala Badan Kesatuan Bangsa Dab Poltik Provinsi Kepulauan Bangka Belitung	
2.2. Penanggung Jawab Teknis (setingkat Eselon 3):		
Nama: Diah Fitri Inayati, St		
Jabatan: Kepala Bidang Ketahanan Ekososbud Agama Dan Ormas Kesatuan Bangsa Dab Poltik Provinsi Kepulauan Bangka Belitung		
Alamat: Jalan Sudirman, Komplek Perumahan Pemprov Kep. Babel		
Telepon: 081233456388	Faksimile: -	Email: kesbangpolprovbabel@gmail.com
III. PERENCANAAN DAN PERSIAPAN		
3.1. Latar Belakang Kegiatan: Data Terkait Organisasi Masyarakat (ormas) Di Provinsi Kep Bangka Belitung Belum Tersedia Sehingga Tidak Bisa Melakukan Pembinaan Ormas		
3.2. Tujuan Kegiatan: 1. Mengetahui Data Ormas 2. Untuk Melakukan Pembinaan Ormas		
3.3. Rencana Jadwal Kegiatan:		
	Tanggal Mulai	Tanggal Selesai
A. Perencanaan		

Lanjutan Tabel 10-3

III. PERENCANAAN DAN PERSIAPAN				
3.1. Latar Belakang Kegiatan:				
Data Terkait Organisasi Masyarakat (ormas) Di Provinsi Kep Bangka Belitung Belum Tersedia Sehingga Tidak Bisa Melakukan Pembinaan Ormas				
3.2. Tujuan Kegiatan:				
1. Mengetahui Data Ormas 2. Untuk Melakukan Pembinaan Ormas				
3.3. Rencana Jadwal Kegiatan:				
		Tanggal Mulai	Tanggal Selesai	
A. Perencanaan				
1.	Perencanaan Kegiatan	04 Februari 2023	24 Februari 2023	
2.	Desain	21 Maret 2023	31 Maret 2023	
B. Pengumpulan				
3.	Pengumpulan Data	10 Mei 2023	07 November 2023	
C. Pemeriksaan				
4.	Pengolahan Data	14 November 2023	30 November 2023	
D. Penyebarluasan				
5.	Analisis	01 Desember 2023	14 Desember 2023	
6.	Diseminasi Hasil	15 Desember 2023	16 Desember 2023	
7.	Evaluasi	19 Desember 2023	23 Desember 2023	
3.4. Variabel (Karakteristik) yang Dikumpulkan:				
No	Nama Variabel (Karakteristik)	Konsep	Definisi	Referensi Waktu (periode Enumerasi)
1.	Nama Ormas	Ormas (organisasi masyarakat)	Nama Ormas yang terdaftar di Kesbangpol	2021
2.	Alamat Ormas	Ormas (organisasi masyarakat)	Alamat sekretariat Ormas	2021
IV. DESAIN KEGIATAN				
4.1. Kegiatan Ini Dilakukan:				
Berulang				
4.2. Frekuensi Penyelenggaraan:				
Tahunan				
4.3. Tipe Pengumpulan Data:				
Longitudinal Cross Sectional				
4.4. Cakupan Wilayah Pengumpulan Data:				
Sebagian Wilayah Indonesia				
4.5. Wilayah Kegiatan:				
No	Nama Provinsi	Kabupaten/Kota		

Tabel 10-4 Metadata Kegiatan Pengumpulan Data Fakir Miskin Provinsi Kepulauan Bangka Belitung Tahun 2023, Dinas Sosial dan Pemberdayaan Masyarakat Desa

Judul Kegiatan : Pengumpulan Data Fakir Miskin Provinsi Kepulauan Bangka Belitung	Disetujui	
Tahun: 2023		
Cara Pengumpulan Data: Kompilasi Produk Administrasi		
Sektor Kegiatan: Perlindungan Sosial Dan Kesejahteraan		
I. PENYELENGGARA		
1.1. Instansi Penyelenggara: Dinas Sosial Dan Pemberdayaan Masyarakat Desa Provinsi Kepulauan Bangka Belitung		
1.2. Alamat Lengkap Instansi Penyelenggara: Komp. Perkantoran Gubernur Pemerintah Provinsi Kepulauan Bangka Belitung, Jl. Pulau Bangka- Air Itam - Pangkalpinang, Bangka		
Telepon: +62(0717) 4262141	Faksimile: +62(0717) 4262143	Email: dinsospmd@babelprov.go.id
II. PENANGGUNG JAWAB		
2.1. Unit Eselon Penanggung Jawab:		
Eselon 1: -	Eselon 2: Kepala Dinas Sosial Dan Pemberdayaan Masyarakat Desa Provinsi Kepulauan Bangka Belitung	
2.2. Penanggung Jawab Teknis (setingkat Eselon 3):		
Nama: Suryadi, S.ag		
Jabatan: Kepala Bidang Perlindungan Jaminan Sosial Penanggulangan Bencana		
Alamat: Komp. Perkantoran Gubernur Pemerintah Provinsi Kepulauan Bangka Belitung Jl. Pulau Bangka- Air Itam - Pangkalpinang Bangka		
Telepon: 081367550897	Faksimile: -	Email: dinsospmd@babelprov.go.id
III. PERENCANAAN DAN PERSIAPAN		
3.1. Latar Belakang Kegiatan: Pemutakhiran Data Terkait Fakir Miskin Dari Kabupaten Atau Kota		
3.2. Tujuan Kegiatan: Sebagai Data Dasar Untuk Pengumpulan Data Fakir Miskin Se-provinsi Bangka Belitung		
3.3. Rencana Jadwal Kegiatan:		

Lanjutan Tabel 10-4

III. PERENCANAAN DAN PERSIAPAN				
3.1. Latar Belakang Kegiatan: Pemutakhiran Data Terkait Fakir Miskin Dari Kabupaten Atau Kota				
3.2. Tujuan Kegiatan: Sebagai Data Dasar Untuk Pengumpulan Data Fakir Miskin Se-provinsi Bangka Belitung				
3.3. Rencana Jadwal Kegiatan:				
		Tanggal Mulai	Tanggal Selesai	
A. Perencanaan				
1.	Perencanaan Kegiatan	02 Februari 2023	31 Desember 2023	
2.	Desain	07 Februari 2023	15 Februari 2023	
B. Pengumpulan				
3.	Pengumpulan Data	01 Maret 2023	31 Maret 2023	
C. Pemeriksaan				
4.	Pengolahan Data	01 April 2023	25 Juli 2023	
D. Penyebarluasan				
5.	Analisis	01 Agustus 2023	10 Agustus 2023	
6.	Diseminasi Hasil	10 November 2023	30 November 2024	
7.	Evaluasi	01 Desember 2023	02 Februari 2024	
3.4. Variabel (Karakteristik) yang Dikumpulkan:				
No	Nama Variabel (Karakteristik)	Konsep	Definisi	Referensi Waktu (periode Enumerasi)
1.	Jumlah Gelandangan	gelandangan	banyaknya gelandangan di provinsi kepulauan bangka belitung	tahun berjalan
2.	Jumlah penyandang disabilitas	penyandang disabilitas	berapa banyak penyandang disabilitas	tahun berjalan
3.	Jumlah anak terlantar	anak terlantar	jumlah anak terlantar di provinsi bangka belitung	tahun berjalan
IV. DESAIN KEGIATAN				
4.1. Kegiatan Ini Dilakukan: Berulang				
4.2. Frekuensi Penyelenggaraan: Tahunan				
4.3. Tipe Pengumpulan Data: Cross Sectional				
4.4. Cakupan Wilayah Pengumpulan Data: Sebagian Wilayah Indonesia				

Lanjutan Tabel 10-4

IV. DESAIN KEGIATAN		
4.1. Kegiatan Ini Dilakukan: Berulang		
4.2. Frekuensi Penyelenggaraan: Tahunan		
4.3. Tipe Pengumpulan Data: Cross Sectional		
4.4. Cakupan Wilayah Pengumpulan Data: Sebagian Wilayah Indonesia		
4.5. Wilayah Kegiatan:		
No	Nama Provinsi	Kabupaten/Kota
1.	KEPULAUAN BANGKA BELITUNG	BANGKA
2.	KEPULAUAN BANGKA BELITUNG	BELITUNG
3.	KEPULAUAN BANGKA BELITUNG	BANGKA BARAT
4.	KEPULAUAN BANGKA BELITUNG	BANGKA TENGAH
5.	KEPULAUAN BANGKA BELITUNG	BANGKA SELATAN
6.	KEPULAUAN BANGKA BELITUNG	BELITUNG TIMUR
7.	KEPULAUAN BANGKA BELITUNG	KOTA PANGKALPINANG
4.6. Metode Pengumpulan Data: Pengumpulan Data Sekunder		
4.7. Sarana Pengumpulan Data: Mail		
4.8. Unit Pengumpulan Data: Lainnya : Dinas Sosial Kabupaten atau Kota		
VI. PENGUMPULAN DATA		
6.1. Apakah Melakukan Uji Coba (Pilot Survey)? Tidak		
6.2. Metode Pemeriksaan Kualitas Pengumpulan Data: Supervisi		
6.3. Apakah Melakukan Penyesuaian Nonrespon? Tidak		
6.4. Petugas Pengumpulan Data: Staf Instansi Penyelenggara		
6.5. Persyaratan Pendidikan Terendah Petugas Pengumpulan Data: Diploma Iv Atau S1 Atau S2 Atau S3		

Lanjutan Tabel 10-4

VI. PENGUMPULAN DATA	
6.1. Apakah Melakukan Uji Coba (Pilot Survey)?	
Tidak	
6.2. Metode Pemeriksaan Kualitas Pengumpulan Data:	
Supervisi	
6.3. Apakah Melakukan Penyesuaian Nonrespon?	
Tidak	
6.4. Petugas Pengumpulan Data:	
Staf Instansi Penyelenggara	
6.5. Persyaratan Pendidikan Terendah Petugas Pengumpulan Data:	
Diploma Iv Atau S1 Atau S2 Atau S3	
6.6. Jumlah Petugas:	
Supervisor/penyelia/pengawas	: 1 orang
Pengumpul data/enumerator	: 2 orang
6.7. Apakah Melakukan Pelatihan Petugas?	
Tidak	
VII. PENGOLAHAN DAN ANALISIS	
7.1. Tahapan Pengolahan Data:	
Penyuntingan (Editing)	: Ya
Penyandian (Coding)	: Tidak
Data Entry	: Ya
Penyahihan (Validasi)	: Ya
7.2. Metode Analisis:	
Deskriptif	
7.3. Unit Analisis:	
- Individu	
- Rumah Tangga	
7.4. Tingkat Penyajian Hasil Analisis:	
- Provinsi	
- Kabupaten/Kota	
VIII. DISEMINASI HASIL	
8.1. Produk Kegiatan yang Tersedia untuk Umum	
Tercetak (Hardcopy)	: Tidak
Digital (Softcopy)	: Ya
Data Mikro	: Tidak
8.2. Rencana Rilis Produk Kegiatan	
Jenis Produk	Tanggal Rilis

Lanjutan Tabel 10-4

Supervisi								
6.3. Apakah Melakukan Penyesuaian Nonrespon? Tidak								
6.4. Petugas Pengumpulan Data: Staf Instansi Penyelenggara								
6.5. Persyaratan Pendidikan Terendah Petugas Pengumpulan Data: Diploma Iv Atau S1 Atau S2 Atau S3								
6.6. Jumlah Petugas: Supervisor/penyelia/pengawas : 1 orang Pengumpul data/enumerator : 2 orang								
6.7. Apakah Melakukan Pelatihan Petugas? Tidak								
VII. PENGOLAHAN DAN ANALISIS								
7.1. Tahapan Pengolahan Data: Penyuntingan (Editing) : Ya Penyandian (Coding) : Tidak Data Entry : Ya Penyahihan (Validasi) : Ya								
7.2. Metode Analisis: Deskriptif								
7.3. Unit Analisis: - Individu - Rumah Tangga								
7.4. Tingkat Penyajian Hasil Analisis: - Provinsi - Kabupaten/Kota								
VIII. DISEMINASI HASIL								
8.1. Produk Kegiatan yang Tersedia untuk Umum Tercetak (Hardcopy) : Tidak Digital (Softcopy) : Ya Data Mikro : Tidak								
8.2. Rencana Rilis Produk Kegiatan								
<table border="1"> <thead> <tr> <th>Jenis Produk</th> <th>Tanggal Rilis</th> </tr> </thead> <tbody> <tr> <td>Tercetak (Hardcopy)</td> <td></td> </tr> <tr> <td>Digital (Softcopy)</td> <td>30 November 2023</td> </tr> <tr> <td>Data Mikro</td> <td></td> </tr> </tbody> </table>	Jenis Produk	Tanggal Rilis	Tercetak (Hardcopy)		Digital (Softcopy)	30 November 2023	Data Mikro	
Jenis Produk	Tanggal Rilis							
Tercetak (Hardcopy)								
Digital (Softcopy)	30 November 2023							
Data Mikro								

Tabel 10-5 Survei Kepuasan Masyarakat Dinas Kesehatan Tahun 2023, Dinas Kesehatan Provinsi Kepulauan Bangka Belitung

Judul Kegiatan :	Survei Kepuasan Masyarakat Dinas Kesehatan Provinsi Kep Bangka Belitung		Disetujui
Tahun:	2023		
Cara Pengumpulan Data:	Survei		
Sektor Kegiatan:	Kesehatan		
I. PENYELENGGARA			
1.1. Instansi Penyelenggara:	Dinas Kesehatan Provinsi Kepulauan Bangka Belitung		
1.2. Alamat Lengkap Instansi Penyelenggara:	Komplek Perkantoran & Permukiman Terpadu Pemerintah Provinsi Kepulauan Bangka Belitung Jalan Pulau Bangka		
Telepon:	Faksimile:	Email:	
-	-	dinkesprovkepbabel@gmail.com	
II. PENANGGUNG JAWAB			
2.1. Unit Eselon Penanggung Jawab:			
Eselon 1:	Eselon 2:		
-	Kepala Dinas Kesehatan Provinsi Kepulauan Bangka Belitung		
2.2. Penanggung Jawab Teknis (setingkat Eselon 3):			
Nama:	Adinda Chandralela		
Jabatan:	Pranata Humas		
Alamat:	Pangkalpinang		
Telepon:	Faksimile:	Email:	
082182560088	-	adindaclela@gmail.com	
III. PERENCANAAN DAN PERSIAPAN			
3.1. Latar Belakang Kegiatan:	Belum Ada Standar Baku Terkait Pelayanan Publik Terhadap Masyarakat Sehingga Diperlukan Dasara Untuk Memonitoring Dan Evaluasi Dala Pelayanan		
3.2. Tujuan Kegiatan:	Survei Kepuasan Masyarakat Atas Pelayanan		
3.3. Rencana Jadwal Kegiatan:			

Lanjutan Tabel 10-5

III. PERENCANAAN DAN PERSIAPAN				
3.1. Latar Belakang Kegiatan:				
Belum Ada Standar Baku Terkait Pelayanan Publik Terhadap Masyarakat Sehingga Diperlukan Dasara Untuk Memonitoring Dan Evaluasi Dala Pelayanan				
3.2. Tujuan Kegiatan:				
Survei Kepuasan Masyarakat Atas Pelayanan				
3.3. Rencana Jadwal Kegiatan:				
			Tanggal Mulai	Tanggal Selesai
A. Perencanaan				
1.	Perencanaan Kegiatan		01 Juli 2023	07 Juli 2023
2.	Desain		08 Juli 2023	20 Juli 2023
B. Pengumpulan				
3.	Pengumpulan Data		10 September 2023	10 Oktober 2023
C. Pemeriksaan				
4.	Pengolahan Data		15 Oktober 2023	15 November 2023
D. Penyebarluasan				
5.	Analisis		16 Oktober 2023	30 November 2023
6.	Diseminasi Hasil		01 Desember 2023	12 Desember 2023
7.	Evaluasi		13 Desember 2023	30 Desember 2023
3.4. Variabel (Karakteristik) yang Dikumpulkan:				
No	Nama Variabel (Karakteristik)	Konsep	Definisi	Referensi Waktu (periode Enumerasi)
1.	kesesuaian persyaratan dengan jenis pelayanan	kesesuaian persyaratan	ketepatan kesesuaian persyaratan dengan jenis pelayanan yang digunakan	1 Tahun
2.	kemudahan prosedur dalam mendapatkan layanan	prosedur layanan	efektivitas prosedur yang ada dalam mendapatkan layanan	1 tahun
3.	kesesuaian standar waktu yang ditetapkan	standar waktu	kesesuaian waktu layanan dalam pelayanan yang diberikan	1 tahun
IV. DESAIN KEGIATAN				
4.1. Kegiatan Ini Dilakukan:				
Berulang				
4.2. Frekuensi Penyelenggaraan:				
Tahunan				

Lanjutan Tabel 10-5

IV. DESAIN KEGIATAN		
4.1. Kegiatan Ini Dilakukan: Berulang		
4.2. Frekuensi Penyelenggaraan: Tahunan		
4.3. Tipe Pengumpulan Data: Cross Sectional		
4.4. Cakupan Wilayah Pengumpulan Data: Sebagian Wilayah Indonesia		
4.5. Wilayah Kegiatan:		
No	Nama Provinsi	Kabupaten/Kota
1.	KEPULAUAN BANGKA BELITUNG	BANGKA
2.	KEPULAUAN BANGKA BELITUNG	BELITUNG
3.	KEPULAUAN BANGKA BELITUNG	BANGKA BARAT
4.	KEPULAUAN BANGKA BELITUNG	BANGKA TENGAH
5.	KEPULAUAN BANGKA BELITUNG	BANGKA SELATAN
6.	KEPULAUAN BANGKA BELITUNG	BELITUNG TIMUR
7.	KEPULAUAN BANGKA BELITUNG	KOTA PANGKALPINANG
4.6. Metode Pengumpulan Data: - Wawancara - Mengisi Kuesioner Sendiri		
4.7. Sarana Pengumpulan Data: Lainnya : google form		
4.8. Unit Pengumpulan Data: Individu		
V. DESAIN SAMPEL		
Diisi jika cara pengumpulan data adalah Survei		
5.1. Jenis Rancangan Sampel: Single Stage Atau Phase		
5.2. Metode Pemilihan Sampel Tahap Terakhir: Sampel Nonprobabilitas		
5.3. Metode Yang Digunakan: Quota Sampling		
5.4. Kerangka Sampel Tahap Terakhir:		

Lanjutan Tabel 10-5

<p>5.5. Fraksi Sampel Keseluruhan: -</p>
<p>5.6. Nilai Perkiraan Sampling Error Variabel Utama: -</p>
<p>5.7. Unit Sampel: Individu</p>
<p>5.8. Unit Observasi: Individu</p>
VI. PENGUMPULAN DATA
<p>6.1. Apakah Melakukan Uji Coba (Pilot Survey)? Tidak</p>
<p>6.2. Metode Pemeriksaan Kualitas Pengumpulan Data: Supervisi</p>
<p>6.3. Apakah Melakukan Penyesuaian Nonrespon? Ya</p>
<p>6.4. Petugas Pengumpulan Data: Staf Instansi Penyelenggara</p>
<p>6.5. Persyaratan Pendidikan Terendah Petugas Pengumpulan Data: Diploma I Atau li Atau Iii</p>
<p>6.6. Jumlah Petugas: Supervisor/penyelia/pengawas : 1 orang Pengumpul data/enumerator : 3 orang</p>
<p>6.7. Apakah Melakukan Pelatihan Petugas? Tidak</p>
VII. PENGOLAHAN DAN ANALISIS
<p>7.1. Tahapan Pengolahan Data: Penyuntingan (Editing) : Ya Penyandian (Coding) : Ya Data Entry : Tidak Penyahihan (Validasi) : Ya</p>
<p>7.2. Metode Analisis: Deskriptif</p>
<p>7.3. Unit Analisis: Individu</p>
<p>7.4. Tingkat Penyajian Hasil Analisis: Lainnya: Peranckat Daerah</p>

Lanjutan Tabel 10-5

<p>6.2. Metode Pemeriksaan Kualitas Pengumpulan Data: Supervisi</p> <hr/> <p>6.3. Apakah Melakukan Penyesuaian Nonrespon? Ya</p> <hr/> <p>6.4. Petugas Pengumpulan Data: Staf Instansi Penyelenggara</p> <hr/> <p>6.5. Persyaratan Pendidikan Terendah Petugas Pengumpulan Data: Diploma I Atau Ii Atau Iii</p> <hr/> <p>6.6. Jumlah Petugas: Supervisor/penyelia/pengawas : 1 orang Pengumpul data/enumerator : 3 orang</p> <hr/> <p>6.7. Apakah Melakukan Pelatihan Petugas? Tidak</p>								
VII. PENGOLAHAN DAN ANALISIS								
<p>7.1. Tahapan Pengolahan Data: Penyuntingan (Editing) : Ya Penyandian (Coding) : Ya Data Entry : Tidak Penyahihan (Validasi) : Ya</p> <hr/> <p>7.2. Metode Analisis: Deskriptif</p> <hr/> <p>7.3. Unit Analisis: Individu</p> <hr/> <p>7.4. Tingkat Penyajian Hasil Analisis: Lainnya: Perangkat Daerah</p>								
VIII. DISEMINASI HASIL								
<p>8.1. Produk Kegiatan yang Tersedia untuk Umum Tercetak (Hardcopy) : Ya Digital (Softcopy) : Tidak Data Mikro : Tidak</p> <hr/> <p>8.2. Rencana Rilis Produk Kegiatan</p> <table border="1"> <thead> <tr> <th>Jenis Produk</th> <th>Tanggal Rilis</th> </tr> </thead> <tbody> <tr> <td>Tercetak (Hardcopy)</td> <td>12 Desember 2023</td> </tr> <tr> <td>Digital (Softcopy)</td> <td></td> </tr> <tr> <td>Data Mikro</td> <td></td> </tr> </tbody> </table>	Jenis Produk	Tanggal Rilis	Tercetak (Hardcopy)	12 Desember 2023	Digital (Softcopy)		Data Mikro	
Jenis Produk	Tanggal Rilis							
Tercetak (Hardcopy)	12 Desember 2023							
Digital (Softcopy)								
Data Mikro								

Lanjutan Tabel 10-6

III. PERENCANAAN DAN PERSIAPAN				
3.1. Latar Belakang Kegiatan:				
Tidak Ada Standar Mengenai Tingkat Kepuasan Pelayanan Bpbd Provinsi Kepulauan Bangka Belitung				
3.2. Tujuan Kegiatan:				
Untuk Mengetahui Tingkat Kepuasan Pelayanan Bpbd Provinsi Kepulauan Bangka Belitung				
3.3. Rencana Jadwal Kegiatan:				
		Tanggal Mulai	Tanggal Selesai	
A. Perencanaan				
1.	Perencanaan Kegiatan	01 Maret 2023	03 Maret 2023	
2.	Desain	01 Maret 2023	03 Maret 2023	
B. Pengumpulan				
3.	Pengumpulan Data	07 Maret 2023	14 Maret 2023	
C. Pemeriksaan				
4.	Pengolahan Data	14 Maret 2023	16 Maret 2023	
D. Penyebarluasan				
5.	Analisis	28 Maret 2023	28 Maret 2023	
6.	Diseminasi Hasil	28 Maret 2023	28 Maret 2023	
7.	Evaluasi	28 Maret 2023	28 Maret 2023	
3.4. Variabel (Karakteristik) yang Dikumpulkan:				
No	Nama Variabel (Karakteristik)	Konsep	Definisi	Referensi Waktu (periode Enumerasi)
1.	tingkat kepuasan pelayanan kebencanaan	pelayanan kebencanaan	pelayanan tentang kebencanaan	1 tahun
2.	informasi publik bencana	informasi publik	informasi publik kebencanaan	1 tahun
3.	pelayanan tanggap darurat	tanggap darurat	-	1 tahun
IV. DESAIN KEGIATAN				
4.1. Kegiatan Ini Dilakukan:				
Berulang				
4.2. Frekuensi Penyelenggaraan:				
Tahunan				
4.3. Tipe Pengumpulan Data:				
Cross Sectional				
4.4. Cakupan Wilayah Pengumpulan Data:				
Sebagian Wilayah Indonesia				
4.5. Wilayah Kegiatan:				
No	Nama Provinsi	Kabupaten/Kota		

Lanjutan Tabel 10-6

IV. DESAIN KEGIATAN		
4.1. Kegiatan Ini Dilakukan:		
Berulang		
4.2. Frekuensi Penyelenggaraan:		
Tahunan		
4.3. Tipe Pengumpulan Data:		
Cross Sectional		
4.4. Cakupan Wilayah Pengumpulan Data:		
Sebagian Wilayah Indonesia		
4.5. Wilayah Kegiatan:		
No	Nama Provinsi	Kabupaten/Kota
1.	KEPULAUAN BANGKA BELITUNG	BANGKA
2.	KEPULAUAN BANGKA BELITUNG	BELITUNG
3.	KEPULAUAN BANGKA BELITUNG	BANGKA BARAT
4.	KEPULAUAN BANGKA BELITUNG	BANGKA TENGAH
5.	KEPULAUAN BANGKA BELITUNG	BANGKA SELATAN
6.	KEPULAUAN BANGKA BELITUNG	BELITUNG TIMUR
7.	KEPULAUAN BANGKA BELITUNG	KOTA PANGKALPINANG
4.6. Metode Pengumpulan Data:		
Mengisi Kuesioner Sendiri		
4.7. Sarana Pengumpulan Data:		
Computer Aided Web Interviewing (CAWI)		
4.8. Unit Pengumpulan Data:		
Individu		
V. DESAIN SAMPEL		
Diisi jika cara pengumpulan data adalah Survei		
5.1. Jenis Rancangan Sampel:		
Single Stage Atau Phase		
5.2. Metode Pemilihan Sampel Tahap Terakhir:		
Sampel Nonprobabilitas		
5.3. Metode Yang Digunakan:		
Quota Sampling		
5.4. Kerangka Sampel Tahap Terakhir:		
-		
5.5. Fraksi Sampel Keseluruhan:		
-		

Lanjutan Tabel 10-6

V. DESAIN SAMPEL	
Diisi jika cara pengumpulan data adalah Survei	
5.1. Jenis Rancangan Sampel:	Single Stage Atau Phase
5.2. Metode Pemilihan Sampel Tahap Terakhir:	Sampel Nonprobabilitas
5.3. Metode Yang Digunakan:	Quota Sampling
5.4. Kerangka Sampel Tahap Terakhir:	-
5.5. Fraksi Sampel Keseluruhan:	-
5.6. Nilai Perkiraan Sampling Error Variabel Utama:	-
5.7. Unit Sampel:	Individu
5.8. Unit Observasi:	Individu
VI. PENGUMPULAN DATA	
6.1. Apakah Melakukan Uji Coba (Pilot Survey)?	Tidak
6.2. Metode Pemeriksaan Kualitas Pengumpulan Data:	Supervisi
6.3. Apakah Melakukan Penyesuaian Nonrespon?	Tidak
6.4. Petugas Pengumpulan Data:	-
6.5. Persyaratan Pendidikan Terendah Petugas Pengumpulan Data:	-
6.6. Jumlah Petugas:	Supervisor/penyelia/pengawas : 1 orang Pengumpul data/enumerator : 1 orang
6.7. Apakah Melakukan Pelatihan Petugas?	Tidak
VII. PENGOLAHAN DAN ANALISIS	
7.1. Tahapan Pengolahan Data:	Penyuntingan (Editing) : Ya Penyediaan (Coding) : Ya

Lanjutan Tabel 10-6

<p>6.1. Apakah Melakukan Uji Coba (Pilot Survey)? Tidak</p> <hr/> <p>6.2. Metode Pemeriksaan Kualitas Pengumpulan Data: Supervisi</p> <hr/> <p>6.3. Apakah Melakukan Penyesuaian Nonrespon? Tidak</p> <hr/> <p>6.4. Petugas Pengumpulan Data: -</p> <hr/> <p>6.5. Persyaratan Pendidikan Terendah Petugas Pengumpulan Data: -</p> <hr/> <p>6.6. Jumlah Petugas: Supervisor/penyelia/pengawas : 1 orang Pengumpul data/enumerator : 1 orang</p> <hr/> <p>6.7. Apakah Melakukan Pelatihan Petugas? Tidak</p>								
VII. PENGOLAHAN DAN ANALISIS								
<p>7.1. Tahapan Pengolahan Data: Penyuntingan (Editing) : Ya Penyandian (Coding) : Ya Data Entry : Tidak Penyahihan (Validasi) : Ya</p> <hr/> <p>7.2. Metode Analisis: Deskriptif</p> <hr/> <p>7.3. Unit Analisis: Individu</p> <hr/> <p>7.4. Tingkat Penyajian Hasil Analisis: Lainnya: OPD</p>								
VIII. DISEMINASI HASIL								
<p>8.1. Produk Kegiatan yang Tersedia untuk Umum Tercetak (Hardcopy) : Ya Digital (Softcopy) : Ya Data Mikro : Ya</p> <hr/> <p>8.2. Rencana Rilis Produk Kegiatan</p> <table border="1"> <thead> <tr> <th>Jenis Produk</th> <th>Tanggal Rilis</th> </tr> </thead> <tbody> <tr> <td>Tercetak (Hardcopy)</td> <td>30 Maret 2023</td> </tr> <tr> <td>Digital (Softcopy)</td> <td>30 Maret 2023</td> </tr> <tr> <td>Data Mikro</td> <td>30 Maret 2023</td> </tr> </tbody> </table>	Jenis Produk	Tanggal Rilis	Tercetak (Hardcopy)	30 Maret 2023	Digital (Softcopy)	30 Maret 2023	Data Mikro	30 Maret 2023
Jenis Produk	Tanggal Rilis							
Tercetak (Hardcopy)	30 Maret 2023							
Digital (Softcopy)	30 Maret 2023							
Data Mikro	30 Maret 2023							

Tabel 10-7 Metadata Kegiatan Survei Kepuasan Pengguna Layanan Pengadaan Barang Dan Jasa Secara Elektronik (LPSE) Provinsi Kepulauan Bangka Belitung Semester I Tahun 2023, Biro Pengadaan Barang/Jasa

Judul Kegiatan :	Survei Kepuasan Pengguna Layanan Pengadaan Barang Dan Jasa Secara Elektronik (Ipse) Provinsi Kepulauan Bangka Belitung Semester I		Disetujui
Tahun:	2023		
Cara Pengumpulan Data:	Survei		
Sektor Kegiatan:	Sektor Publik Perpajakan Dan Regulasi Pasar		
I. PENYELENGGARA			
1.1. Instansi Penyelenggara:	Biro Pengadaan Barang/jasa Setda Provinsi Kepulauan Bangka Belitung		
1.2. Alamat Lengkap Instansi Penyelenggara:	Unit Kerja Pengadaan Barang/jasa (ukpbj) Kantor Gubernur Gedung 2 Lt. 3, Jalan Pulau Bangka, Air Itam, Pangkalpinang 33149		
Telepon:	Faksimile:	Email:	
-	Biropengadaan.babel@gmail.com	biropengadaan.babel@gmail.com	
II. PENANGGUNG JAWAB			
2.1. Unit Eselon Penanggung Jawab:			
Eselon 1:	Eselon 2:		
-	Kepala Biro Pengadaan Barang/jasa		
2.2. Penanggung Jawab Teknis (setingkat Eselon 3):			
Nama:	Firdaus Alamsyah, St		
Jabatan:	Kepala Bagian Pengelolaan Lpse		
Alamat:	Komplek Perkantoran Gubernur Air Itam		
Telepon:	Faksimile:	Email:	
081278802633	-	firmanokay82@gmail.com	
III. PERENCANAAN DAN PERSIAPAN			
3.1. Latar Belakang Kegiatan:	Sebagai Unit Pelayanan Publik, Diwajibkan Mengukur Tingkat Kepuasan Pelayanan Di Lpse Provinsi Kepulauan Bangka Belitung Sesuai Dengan Permenpan Rb No.14 Tahun 2017		
3.2. Tujuan Kegiatan:	Mendapatkan Indeks Kepuasan Masyarakat (ikm) Dalam Hal Ini Pengguna/penyedia Sesuai Permenpan Rb No.14 Tahun 2017		
3.3. Rencana Jadwal Kegiatan:			

Lanjutan Tabel 10-7

III. PERENCANAAN DAN PERSIAPAN				
3.1. Latar Belakang Kegiatan:				
Sebagai Unit Pelayanan Publik , Diwajibkan Mengukur Tingkat Kepuasan Pelayanan Di Lpse Provinsi Kepulauan Bangka Belitung Sesuai Dengan Permenpan Rb No.14 Tahun 2017				
3.2. Tujuan Kegiatan:				
Mendapatkan Indeks Kepuasan Masyarakat (ikm) Dalam Hal Ini Pengguna/penyedia Sesuai Permenpan Rb No.14 Tahun 2017				
3.3. Rencana Jadwal Kegiatan:				
		Tanggal Mulai	Tanggal Selesai	
A. Perencanaan				
1.	Perencanaan Kegiatan	01 Januari 2023	31 Januari 2023	
2.	Desain	01 Februari 2023	28 Februari 2023	
B. Pengumpulan				
3.	Pengumpulan Data	01 Maret 2023	31 Maret 2023	
C. Pemeriksaan				
4.	Pengolahan Data	01 April 2023	30 April 2023	
D. Penyebarluasan				
5.	Analisis	01 Mei 2023	31 Mei 2023	
6.	Diseminasi Hasil	01 Juni 2023	30 Juni 2023	
7.	Evaluasi	01 Juli 2023	14 Juli 2023	
3.4. Variabel (Karakteristik) yang Dikumpulkan:				
No	Nama Variabel (Karakteristik)	Konsep	Definisi	Referensi Waktu (periode Enumerasi)
1.	Kesesuaian persyaratan pelayanan	persyaratan	-	semester 1 2023
2.	kemudahan sistem dan prosedur	kemudahan	-	semester 1 2023
3.	kecepatan waktu dalam memberikan pelayanan	kecepatan	-	semester 1 2023
IV. DESAIN KEGIATAN				
4.1. Kegiatan Ini Dilakukan:				
Berulang				
4.2. Frekuensi Penyelenggaraan:				
Semesteran				
4.3. Tipe Pengumpulan Data:				
Longitudinal Cross Sectional				
4.4. Cakupan Wilayah Pengumpulan Data:				
Sebagian Wilayah Indonesia				

Lanjutan Tabel 10-7

IV. DESAIN KEGIATAN		
4.1. Kegiatan Ini Dilakukan: Berulang		
4.2. Frekuensi Penyelenggaraan: Semesteran		
4.3. Tipe Pengumpulan Data: Longitudinal Cross Sectional		
4.4. Cakupan Wilayah Pengumpulan Data: Sebagian Wilayah Indonesia		
4.5. Wilayah Kegiatan:		
No	Nama Provinsi	Kabupaten/Kota
1.	KEPULAUAN BANGKA BELITUNG	BANGKA
2.	KEPULAUAN BANGKA BELITUNG	BELITUNG
3.	KEPULAUAN BANGKA BELITUNG	BANGKA BARAT
4.	KEPULAUAN BANGKA BELITUNG	BANGKA TENGAH
5.	KEPULAUAN BANGKA BELITUNG	BANGKA SELATAN
6.	KEPULAUAN BANGKA BELITUNG	BELITUNG TIMUR
7.	KEPULAUAN BANGKA BELITUNG	KOTA PANGKALPINANG
4.6. Metode Pengumpulan Data: Mengisi Kuesioner Sendiri		
4.7. Sarana Pengumpulan Data: Computer Aided Web Interviewing (CAWI)		
4.8. Unit Pengumpulan Data:		
- Individu		
- Usaha/Perusahaan		
- Lainnya : dinas		
V. DESAIN SAMPEL		
Diisi jika cara pengumpulan data adalah Survei		
5.1. Jenis Rancangan Sampel: Single Stage Atau Phase		
5.2. Metode Pemilihan Sampel Tahap Terakhir: Sampel Nonprobabilitas		
5.3. Metode Yang Digunakan: Quota Sampling		
5.4. Kerangka Sampel Tahap Terakhir:		

Lanjutan Tabel 10-7

V. DESAIN SAMPEL	
Diisi jika cara pengumpulan data adalah Survei	
5.1. Jenis Rancangan Sampel:	Single Stage Atau Phase
5.2. Metode Pemilihan Sampel Tahap Terakhir:	Sampel Nonprobabilitas
5.3. Metode Yang Digunakan:	Quota Sampling
5.4. Kerangka Sampel Tahap Terakhir:	-
5.5. Fraksi Sampel Keseluruhan:	-
5.6. Nilai Perkiraan Sampling Error Variabel Utama:	-
5.7. Unit Sampel:	-
5.8. Unit Observasi:	-
VI. PENGUMPULAN DATA	
6.1. Apakah Melakukan Uji Coba (Pilot Survey)?	Tidak
6.2. Metode Pemeriksaan Kualitas Pengumpulan Data:	Kunjungan Kembali
6.3. Apakah Melakukan Penyesuaian Nonrespon?	Tidak
6.4. Petugas Pengumpulan Data:	Staf Instansi Penyelenggara
6.5. Persyaratan Pendidikan Terendah Petugas Pengumpulan Data:	Diploma Iv Atau S1 Atau S2 Atau S3
6.6. Jumlah Petugas:	Supervisor/penyelia/pengawas : 2 orang Pengumpul data/enumerator : 2 orang
6.7. Apakah Melakukan Pelatihan Petugas?	Tidak
VII. PENGOLAHAN DAN ANALISIS	

Lanjutan Tabel 10-7

<p>6.2. Metode Pemeriksaan Kualitas Pengumpulan Data: Kunjungan Kembali</p> <hr/> <p>6.3. Apakah Melakukan Penyesuaian Nonrespon? Tidak</p> <hr/> <p>6.4. Petugas Pengumpulan Data: Staf Instansi Penyelenggara</p> <hr/> <p>6.5. Persyaratan Pendidikan Terendah Petugas Pengumpulan Data: Diploma Iv Atau S1 Atau S2 Atau S3</p> <hr/> <p>6.6. Jumlah Petugas: Supervisor/penyelia/pengawas : 2 orang Pengumpul data/enumerator : 2 orang</p> <hr/> <p>6.7. Apakah Melakukan Pelatihan Petugas? Tidak</p>								
VII. PENGOLAHAN DAN ANALISIS								
<p>7.1. Tahapan Pengolahan Data: Penyuntingan (Editing) : Ya Penyandian (Coding) : Tidak Data Entry : Ya Penyahihan (Validasi) : Ya</p> <hr/> <p>7.2. Metode Analisis: Deskriptif</p> <hr/> <p>7.3. Unit Analisis: - Individu - Usaha/Perusahaan - Lainnya: penyedia/pengguna (OPD/Dinas)</p> <hr/> <p>7.4. Tingkat Penyajian Hasil Analisis: Provinsi</p>								
VIII. DISEMINASI HASIL								
<p>8.1. Produk Kegiatan yang Tersedia untuk Umum Tercetak (Hardcopy) : Ya Digital (Softcopy) : Ya Data Mikro : Tidak</p> <hr/> <p>8.2. Rencana Rilis Produk Kegiatan</p> <table border="1"> <thead> <tr> <th>Jenis Produk</th> <th>Tanggal Rilis</th> </tr> </thead> <tbody> <tr> <td>Tercetak (Hardcopy)</td> <td>22 Juni 2023</td> </tr> <tr> <td>Digital (Softcopy)</td> <td>22 Juni 2023</td> </tr> <tr> <td>Data Mikro</td> <td></td> </tr> </tbody> </table>	Jenis Produk	Tanggal Rilis	Tercetak (Hardcopy)	22 Juni 2023	Digital (Softcopy)	22 Juni 2023	Data Mikro	
Jenis Produk	Tanggal Rilis							
Tercetak (Hardcopy)	22 Juni 2023							
Digital (Softcopy)	22 Juni 2023							
Data Mikro								

Tabel 10-8 Metadata Kegiatan Survei Kepuasan Masyarakat Tahun 2023, BKPSDMD Provinsi Kepulauan Bangka Belitung

Judul Kegiatan : Survei Kepuasan Masyarakat	Disetujui	
Tahun: 2023		
Cara Pengumpulan Data: Survei		
Sektor Kegiatan: Sektor Publik Perpajakan Dan Regulasi Pasar		
I. PENYELENGGARA		
1.1. Instansi Penyelenggara: Badan Kepegawaiaan Dan Pengembangan Sumber Daya Manusia Daerah Provinsi Kepulauan Bangka Belitung		
1.2. Alamat Lengkap Instansi Penyelenggara: Komplek Perkantoran Terpadu Pemerintah Provinsi Kepulauan Bangka Belitung Jalan Pulau Bangka, Air Itam Pangkalpinang 33149		
Telepon: +62(0717) 439314	Faksimile: +62(0717) 439316	Email: bkpsdmd@babelprov.go.id
II. PENANGGUNG JAWAB		
2.1. Unit Eselon Penanggung Jawab:		
Eselon 1: -	Eselon 2: Kepala Badan Kepegawaiaan Dan Pengembangan Sumber Daya Manusia Daerah Provinsi Kepulauan Bangka Belitung	
2.2. Penanggung Jawab Teknis (setingkat Eselon 3):		
Nama: Yudi Suhasri, S.sos		
Jabatan: Sekretaris Badan		
Alamat: Komplek Perkantoran Terpadu Pemerintah Provinsi Kepulauan Bangka Belitung Jalan Pulau Bangka, Air Itam Pangkalpinang 33149		
Telepon: 081367550119	Faksimile: -	Email: yudisuhasri17@gmail.com
III. PERENCANAAN DAN PERSIAPAN		
3.1. Latar Belakang Kegiatan: Dalam Undang-undang Nomor 25 Tahun 2009 Tentang Pelayanan Publik, Setiap Penyelenggara Pelayanan Publik, Baik Yang Memberikan Pelayanan Kepada Masyarakat Secara Langsung Meupun Tidak Langsung. Bkpsdmd Sebagai Salah Satu Penyelenggara Pelayuanan Publik Dalam Hal Pelayana Sarana Dan Prasarana Kediklatan Dan Layanan Sarana Dan Prasarana Yang Disesuaikan Kepada Mayarakat Umum, Untuk Mengetahui Kelemahan Aya Kekurangan Dari Laynan Sarana Danprasana Maka Diperlukan Survei Kepuasan Masyarkat Yang Ditunjukkan Kepada Pengguna Sarana Dan Prasana Di Bkpsdmd		

Lanjutan Tabel 10-8

3.2. Tujuan Kegiatan:

Untuk Mengetahui Kemelahan Atau Kekuarangan Dari Layanan Sarana Dan Prasarana Bkpsdmd

3.3. Rencana Jadwal Kegiatan:

	Tanggal Mulai	Tanggal Selesai
A. Perencanaan		
1. Perencanaan Kegiatan	03 Juli 2023	31 Juli 2023
2. Desain	10 Juli 2023	31 Juli 2023
B. Pengumpulan		
3. Pengumpulan Data	04 Oktober 2023	31 Oktober 2023
C. Pemeriksaan		
4. Pengolahan Data	01 November 2023	30 November 2023
D. Penyebarluasan		
5. Analisis	01 Januari 2024	10 Januari 2024
6. Diseminasi Hasil	11 Januari 2024	11 Januari 2024
7. Evaluasi	15 Januari 2024	31 Januari 2024

3.4. Variabel (Karakteristik) yang Dikumpulkan:

No	Nama Variabel (Karakteristik)	Konsep	Definisi	Referensi Waktu (periode Enumerasi)
1.	nama responden	nama responden	nama responden	1 bulan
2.	jenis kelamin	perempuan/laki-laki	jenis kelamin responden	1 bulan
3.	sarana dan prasarana	tanggapan sarana dan prasarana	tanggapan sarana dan prasarana yang diberikan oleh BKPSDM	1 bulan

IV. DESAIN KEGIATAN

4.1. Kegiatan Ini Dilakukan:

Berulang

4.2. Frekuensi Penyelenggaraan:

Tahunan

4.3. Tipe Pengumpulan Data:

Cross Sectional

4.4. Cakupan Wilayah Pengumpulan Data:

Sebagian Wilayah Indonesia

4.5. Wilayah Kegiatan:

No	Nama Provinsi	Kabupaten/Kota
1.	KEPULAUAN BANGKA BELITUNG	BANGKA

Lanjutan Tabel 10-8

4.3. Tipe Pengumpulan Data:

Cross Sectional

4.4. Cakupan Wilayah Pengumpulan Data:

Sebagian Wilayah Indonesia

4.5. Wilayah Kegiatan:

No	Nama Provinsi	Kabupaten/Kota
1.	KEPULAUAN BANGKA BELITUNG	BANGKA
2.	KEPULAUAN BANGKA BELITUNG	BELITUNG
3.	KEPULAUAN BANGKA BELITUNG	BANGKA BARAT
4.	KEPULAUAN BANGKA BELITUNG	BANGKA TENGAH
5.	KEPULAUAN BANGKA BELITUNG	BANGKA SELATAN
6.	KEPULAUAN BANGKA BELITUNG	BELITUNG TIMUR
7.	KEPULAUAN BANGKA BELITUNG	KOTA PANGKALPINANG

4.6. Metode Pengumpulan Data:

Mengisi Kuesioner Sendiri

4.7. Sarana Pengumpulan Data:

Computer Aided Web Interviewing (CAWI)

4.8. Unit Pengumpulan Data:

Individu

V. DESAIN SAMPEL

Diisi jika cara pengumpulan data adalah Survei

5.1. Jenis Rancangan Sampel:

Single Stage Atau Phase

5.2. Metode Pemilihan Sampel Tahap Terakhir:

Sampel Nonprobabilitas

5.3. Metode Yang Digunakan:

Accidental Sampling

5.4. Kerangka Sampel Tahap Terakhir:

-

5.5. Fraksi Sampel Keseluruhan:

-

5.6. Nilai Perkiraan Sampling Error Variabel Utama:

-

5.7. Unit Sampel:

N/n

Lanjutan Tabel 10-8

<p>5.5. Fraksi Sampel Keseluruhan: -</p>
<p>5.6. Nilai Perkiraan Sampling Error Variabel Utama: -</p>
<p>5.7. Unit Sampel: N/n</p>
<p>5.8. Unit Observasi: Penerima Layanan</p>
VI. PENGUMPULAN DATA
<p>6.1. Apakah Melakukan Uji Coba (Pilot Survey)? Tidak</p>
<p>6.2. Metode Pemeriksaan Kualitas Pengumpulan Data: Supervisi</p>
<p>6.3. Apakah Melakukan Penyesuaian Nonrespon? Tidak</p>
<p>6.4. Petugas Pengumpulan Data: Staf Instansi Penyelenggara</p>
<p>6.5. Persyaratan Pendidikan Terendah Petugas Pengumpulan Data: Diploma Iv Atau S1 Atau S2 Atau S3</p>
<p>6.6. Jumlah Petugas: Supervisor/penyelia/pengawas : 1 orang Pengumpul data/enumerator : 1 orang</p>
<p>6.7. Apakah Melakukan Pelatihan Petugas? Tidak</p>
VII. PENGOLAHAN DAN ANALISIS
<p>7.1. Tahapan Pengolahan Data: Penyuntingan (Editing) : Ya Penyandian (Coding) : Tidak Data Entry : Ya Penyahihan (Validasi) : Ya</p>
<p>7.2. Metode Analisis: Deskriptif</p>
<p>7.3. Unit Analisis: - Individu - Usaha/Perusahaan</p>
<p>7.4. Tingkat Penyajian Hasil Analisis: Provinsi</p>

Lanjutan Tabel 10-8

Tidak								
6.2. Metode Pemeriksaan Kualitas Pengumpulan Data: Supervisi								
6.3. Apakah Melakukan Penyesuaian Nonrespon? Tidak								
6.4. Petugas Pengumpulan Data: Staf Instansi Penyelenggara								
6.5. Persyaratan Pendidikan Terendah Petugas Pengumpulan Data: Diploma Iv Atau S1 Atau S2 Atau S3								
6.6. Jumlah Petugas: Supervisor/penyelia/pengawas : 1 orang Pengumpul data/enumerator : 1 orang								
6.7. Apakah Melakukan Pelatihan Petugas? Tidak								
VII. PENGOLAHAN DAN ANALISIS								
7.1. Tahapan Pengolahan Data: Penyuntingan (Editing) : Ya Penyandian (Coding) : Tidak Data Entry : Ya Penyahihan (Validasi) : Ya								
7.2. Metode Analisis: Deskriptif								
7.3. Unit Analisis: - Individu - Usaha/Perusahaan								
7.4. Tingkat Penyajian Hasil Analisis: Provinsi								
VIII. DISEMINASI HASIL								
8.1. Produk Kegiatan yang Tersedia untuk Umum Tercetak (Hardcopy) : Tidak Digital (Softcopy) : Ya Data Mikro : Tidak								
8.2. Rencana Rilis Produk Kegiatan								
<table border="1"> <thead> <tr> <th>Jenis Produk</th> <th>Tanggal Rilis</th> </tr> </thead> <tbody> <tr> <td>Tercetak (Hardcopy)</td> <td></td> </tr> <tr> <td>Digital (Softcopy)</td> <td>11 Januari 2024</td> </tr> <tr> <td>Data Mikro</td> <td></td> </tr> </tbody> </table>	Jenis Produk	Tanggal Rilis	Tercetak (Hardcopy)		Digital (Softcopy)	11 Januari 2024	Data Mikro	
Jenis Produk	Tanggal Rilis							
Tercetak (Hardcopy)								
Digital (Softcopy)	11 Januari 2024							
Data Mikro								

Tabel 10-9 Metadata Kegiatan Survei Kepuasan Masyarakat Tahun 2023, Dinas Penanaman Modal dan Pelayanan Terpadu Satu Pintu

Judul Kegiatan : Survei Kepuasan Masyarakat		Disetujui
<hr/>		
Tahun: 2023		
<hr/>		
Cara Pengumpulan Data: Survei		
<hr/>		
Sektor Kegiatan: Sektor Publik Perpajakan Dan Regulasi Pasar		
I. PENYELENGGARA		
1.1. Instansi Penyelenggara: Dinas Penanaman Modal Dan Pelayanan Terpadu Satu Pintu		
<hr/>		
1.2. Alamat Lengkap Instansi Penyelenggara: Komp. Perkantoran Pemerintah Prov. Kep. Bangka Belitung Jalan Pulau Bangka Kel. Air Itam Kec. Bukit Intan		
Telepon: 0717-422094	Faksimile: -	Email: dpmpmsp.babel@gmail.com
II. PENANGGUNG JAWAB		
2.1. Unit Eselon Penanggung Jawab:		
Eselon 1: -	Eselon 2: Kepala Dpmpmsp	
<hr/>		
2.2. Penanggung Jawab Teknis (setingkat Eselon 3):		
Nama: Hardian		
Jabatan: Koordinator Pelayanan Perizinan		
Alamat: Komp. Perkantoran Pemerintah Prov. Kep. Bangka Belitung Jl. Pulau Bangka Kel. Air Itam Kec. Bukit Intan		
Telepon: 081367273427	Faksimile: -	Email: dpmpmsp.babel@gmail.com
III. PERENCANAAN DAN PERSIAPAN		
3.1. Latar Belakang Kegiatan: Sebagai Pelaksanaan Dari Peraturan Menteri Pendayagunaan Aparatur Negara Dan Reformasi Birokrasi Nomor 14 Tahun 2017, Mengetahui Tingkat Kepuasan Masyarakat Pada Saat Pelayanan.		
<hr/>		
3.2. Tujuan Kegiatan: Mengetahui Tingkat Kepuasan Masyarakat Pada Saat Melakukan Perubahan Perizinan Dan Non Perizinan Mengetahui Kinerja Dinas Sebagai Bahan Evaluasi Kepada Pimpinan		
<hr/>		
3.3. Rencana Jadwal Kegiatan:		
	Tanggal Mulai	Tanggal Selesai

Lanjutan Tabel 10-9

III. PERENCANAAN DAN PERSIAPAN				
3.1. Latar Belakang Kegiatan:				
Sebagai Pelaksaaan Dari Peraturan Menteri Pendayagunaan Aparatur Negara Dan Reformasi Birokrasi Nomor 14 Tahun 2017, Mengetahui Tingkat Kepuasan Masyarakat Pada Saat Pelayanan.				
3.2. Tujuan Kegiatan:				
Mengetahui Tingkat Kepuasan Masyarakat Pada Saat Melakukan Perubahan Perizinan Dan Non Perizinan Mengetahui Kinerja Dinas Sebagai Bahan Evaluasi Kepada Pimpinan				
3.3. Rencana Jadwal Kegiatan:				
		Tanggal Mulai	Tanggal Selesai	
A. Perencanaan				
1.	Perencanaan Kegiatan	05 Oktober 2022	03 Januari 2023	
2.	Desain	02 Januari 2023	03 Januari 2023	
B. Pengumpulan				
3.	Pengumpulan Data	04 Januari 2023	30 Juni 2023	
C. Pemeriksaan				
4.	Pengolahan Data	01 Juli 2023	07 Juli 2023	
D. Penyebarluasan				
5.	Analisis	10 Juli 2023	15 Juli 2023	
6.	Diseminasi Hasil	17 Juli 2023	21 Juli 2023	
7.	Evaluasi	24 Juli 2023	31 Juli 2023	
3.4. Variabel (Karakteristik) yang Dikumpulkan:				
No	Nama Variabel (Karakteristik)	Konsep	Definisi	Referensi Waktu (periode Enumerasi)
1.	nama	identitas penerima layanan	identitas penerima layanan	saat pencacahan
2.	jenis kelamin	identitas penerima layanan	identitas penerima layanan	saat pencacahan
IV. DESAIN KEGIATAN				
4.1. Kegiatan Ini Dilakukan:				
Berulang				
4.2. Frekuensi Penyelenggaraan:				
Semesteran				
4.3. Tipe Pengumpulan Data:				
Cross Sectional				
4.4. Cakupan Wilayah Pengumpulan Data:				
Sebagian Wilayah Indonesia				
4.5. Wilayah Kegiatan:				

Lanjutan Tabel 10-9

4.4. Cakupan Wilayah Pengumpulan Data:

Sebagian Wilayah Indonesia

4.5. Wilayah Kegiatan:

No	Nama Provinsi	Kabupaten/Kota
1.	KEPULAUAN BANGKA BELITUNG	BANGKA
2.	KEPULAUAN BANGKA BELITUNG	BELITUNG
3.	KEPULAUAN BANGKA BELITUNG	BANGKA BARAT
4.	KEPULAUAN BANGKA BELITUNG	BANGKA TENGAH
5.	KEPULAUAN BANGKA BELITUNG	BANGKA SELATAN
6.	KEPULAUAN BANGKA BELITUNG	BELITUNG TIMUR
7.	KEPULAUAN BANGKA BELITUNG	KOTA PANGKALPINANG

4.6. Metode Pengumpulan Data:

Mengisi Kuesioner Sendiri

4.7. Sarana Pengumpulan Data:

- Paper-assisted Personal Interviewing (PAPI)
- Computer Aided Web Interviewing (CAWI)

4.8. Unit Pengumpulan Data:

- Individu
- Usaha/Perusahaan

V. DESAIN SAMPEL

Diisi jika cara pengumpulan data adalah Survei

5.1. Jenis Rancangan Sampel:

Single Stage Atau Phase

5.2. Metode Pemilihan Sampel Tahap Terakhir:

Sampel Nonprobabilitas

5.3. Metode Yang Digunakan:

Quota Sampling

5.4. Kerangka Sampel Tahap Terakhir:

-

5.5. Fraksi Sampel Keseluruhan:

-

5.6. Nilai Perkiraan Sampling Error Variabel Utama:

-

5.7. Unit Sampel:

Pelaku Usaha

5.8. Unit Observasi:

Pelaku Usaha

Lanjutan Tabel 10-9

VI. PENGUMPULAN DATA	
6.1. Apakah Melakukan Uji Coba (Pilot Survey)?	
Tidak	
6.2. Metode Pemeriksaan Kualitas Pengumpulan Data:	
Supervisi	
6.3. Apakah Melakukan Penyesuaian Nonrespon?	
Tidak	
6.4. Petugas Pengumpulan Data:	
Staf Instansi Penyelenggara	
6.5. Persyaratan Pendidikan Terendah Petugas Pengumpulan Data:	
Diploma Iv Atau S1 Atau S2 Atau S3	
6.6. Jumlah Petugas:	
Supervisor/penyelia/pengawas	: 1 orang
Pengumpul data/enumerator	: 3 orang
6.7. Apakah Melakukan Pelatihan Petugas?	
Tidak	
VII. PENGOLAHAN DAN ANALISIS	
7.1. Tahapan Pengolahan Data:	
Penyuntingan (Editing)	: Ya
Penyandian (Coding)	: Ya
Data Entry	: Ya
Penyahihan (Validasi)	: Ya
7.2. Metode Analisis:	
Deskriptif	
7.3. Unit Analisis:	
Usaha/Perusahaan	
7.4. Tingkat Penyajian Hasil Analisis:	
Provinsi	
VIII. DISEMINASI HASIL	
8.1. Produk Kegiatan yang Tersedia untuk Umum	
Tercetak (Hardcopy)	: Ya
Digital (Softcopy)	: Tidak
Data Mikro	: Tidak
8.2. Rencana Rilis Produk Kegiatan	
Jenis Produk	Tanggal Rilis
Tercetak (Hardcopy)	24 Juli 2023
Digital (Softcopy)	

Tabel 10-10 Metadata Kegiatan Kompilasi Kunjungan Pasien Rawat Jalan dan Rawat Inap di Rumah Sakit Jiwa Daerah Provinsi Kepulauan Bangka Belitung Tahun 2023, Rumah Sakit Jiwa Daerah Provinsi Kepulauan Bangka Belitung

Judul Kegiatan : Kompilasi Kunjungan Pasien Rawat Jalan Dan Rawat Inap Di Rumah Sakit Jiwa Daerah Provinsi Kepulauan Bangka Belitung		Disetujui
Tahun: 2023		
Cara Pengumpulan Data: Kompilasi Produk Administrasi		
Sektor Kegiatan: Kesehatan		
I. PENYELENGGARA		
1.1. Instansi Penyelenggara: Rumah Sakit Jiwa Daerah Provinsi Kepulauan Bangka Belitung		
1.2. Alamat Lengkap Instansi Penyelenggara: Jl Sudirman No 345 Kel Parit Padang Kec Sungailiat		
Telepon: 071792068	Faksimile: 071792068	Email: urusankepegawaian2014@gmail.com
II. PENANGGUNG JAWAB		
2.1. Unit Eselon Penanggung Jawab:		
Eselon 1: -	Eselon 2: Direktur Uptd Rsjd Prov Kep Bangka Belitung	
2.2. Penanggung Jawab Teknis (setingkat Eselon 3):		
Nama: Wijaya		
Jabatan: Kepala Bagian Umum Dan Penganggaran Uptd Rsjd Prov. bangka Belitung		
Alamat: Jl Sudirman No 345 Kel Parit Padang Kec Sungailiat		
Telepon: Rumah Sakit Jiwa Daerah Provinsi Kepulauan Bangka Belitung	Faksimile: Rumah Sakit Jiwa Daerah Provinsi Kepulauan Bangka Belitung	Email: urusankepegawaian2014@gmail.com
III. PERENCANAAN DAN PERSIAPAN		
3.1. Latar Belakang Kegiatan: Adanya Basis Data Pasien Yang Telah Terkomputerisasi Memiliki Keuntungan , yaitu Membuat Proses Pasien Dan Penyebaran Informasi Menjadi Lebih Cepat Dan Efisien		
3.2. Tujuan Kegiatan: Untuk Mengetahui Informasi Pasien Di Rsjd Provinsi Kep Bangka Belitung		
3.3. Rencana Jadwal Kegiatan:		
	Tanggal Mulai	Tanggal Selesai

Lanjutan Tabel 10-10

III. PERENCANAAN DAN PERSIAPAN				
3.1. Latar Belakang Kegiatan:				
Adanya Basis Data Pasien Yang Telah Terkomputerisasi Memiliki Keuntungan , yaitu Membuat Proses Pasien Dan Penyebaran Informasi Menjadi Lebih Cepat Dan Efisien				
3.2. Tujuan Kegiatan:				
Untuk Mengetahui Informasi Pasien Di Rsjd Provinsi Kep Bangka Belitung				
3.3. Rencana Jadwal Kegiatan:				
			Tanggal Mulai	Tanggal Selesai
A. Perencanaan				
1.	Perencanaan Kegiatan		01 Desember 2022	31 Desember 2022
2.	Desain		31 Desember 2022	31 Desember 2022
B. Pengumpulan				
3.	Pengumpulan Data		01 Januari 2023	31 Desember 2023
C. Pemeriksaan				
4.	Pengolahan Data		30 Januari 2023	31 Desember 2023
D. Penyebarluasan				
5.	Analisis		30 Januari 2023	31 Desember 2023
6.	Diseminasi Hasil		31 Desember 2023	02 Januari 2024
7.	Evaluasi		31 Desember 2023	04 Januari 2024
3.4. Variabel (Karakteristik) yang Dikumpulkan:				
No	Nama Variabel (Karakteristik)	Konsep	Definisi	Referensi Waktu (periode Enumerasi)
1.	Jumlah pasien rawat jalan	rawat jalan	pasien yang berstatus awat jalan adalah pasien yang mendapatkan pelayanan berupa observasi, diagnosis, pengobatan, rehabilitasi medis dan pelayanan kesehatan lainnya tanpa menginap di rumah sakit.	saat pengumpulan data
2.	Jumlah pasien rawat inap	rawat inap	pasien yang memerlukan penanganan khusus oleh dokter, kemudian pasien tersebut biasanya disarankan untuk dirawat di rumah sakit sampai dinyatakan sembuh.	saat pengumpulan data
IV. DESAIN KEGIATAN				
4.1. Kegiatan Ini Dilakukan:				
Berulang				
4.2. Frekuensi Penyelenggaraan:				
Tahunan				

Lanjutan Tabel 10-10

IV. DESAIN KEGIATAN		
4.1. Kegiatan Ini Dilakukan:		
Berulang		
4.2. Frekuensi Penyelenggaraan:		
Tahunan		
4.3. Tipe Pengumpulan Data:		
Longitudinal Cross Sectional		
4.4. Cakupan Wilayah Pengumpulan Data:		
Sebagian Wilayah Indonesia		
4.5. Wilayah Kegiatan:		
No	Nama Provinsi	Kabupaten/Kota
1.	KEPULAUAN BANGKA BELITUNG	BANGKA
2.	KEPULAUAN BANGKA BELITUNG	BELITUNG
3.	KEPULAUAN BANGKA BELITUNG	BANGKA BARAT
4.	KEPULAUAN BANGKA BELITUNG	BANGKA TENGAH
5.	KEPULAUAN BANGKA BELITUNG	BANGKA SELATAN
6.	KEPULAUAN BANGKA BELITUNG	BELITUNG TIMUR
7.	KEPULAUAN BANGKA BELITUNG	KOTA PANGKALPINANG
4.6. Metode Pengumpulan Data:		
- Wawancara		
- Pengumpulan Data Sekunder		
4.7. Sarana Pengumpulan Data:		
Paper-assisted Personal Interviewing (PAPI)		
4.8. Unit Pengumpulan Data:		
Individu		
VI. PENGUMPULAN DATA		
6.1. Apakah Melakukan Uji Coba (Pilot Survey)?		
Tidak		
6.2. Metode Pemeriksaan Kualitas Pengumpulan Data:		
Lainnya: Pemeriksaan dokumen		
6.3. Apakah Melakukan Penyesuaian Nonrespon?		
Tidak		
6.4. Petugas Pengumpulan Data:		
Staf Instansi Penyelenggara		
6.5. Persyaratan Pendidikan Terendah Petugas Pengumpulan Data:		

Lanjutan Tabel 10-10

<p>6.1. Apakah Melakukan Uji Coba (Pilot Survey)? Tidak</p> <hr/> <p>6.2. Metode Pemeriksaan Kualitas Pengumpulan Data: Lainnya: Pemeriksaan dokumen</p> <hr/> <p>6.3. Apakah Melakukan Penyesuaian Nonrespon? Tidak</p> <hr/> <p>6.4. Petugas Pengumpulan Data: Staf Instansi Penyelenggara</p> <hr/> <p>6.5. Persyaratan Pendidikan Terendah Petugas Pengumpulan Data: Diploma I Atau Ii Atau Iii</p> <hr/> <p>6.6. Jumlah Petugas: Supervisor/penyelia/pengawas : 1 orang Pengumpul data/enumerator : 2 orang</p> <hr/> <p>6.7. Apakah Melakukan Pelatihan Petugas? Tidak</p>								
VII. PENGOLAHAN DAN ANALISIS								
<p>7.1. Tahapan Pengolahan Data: Penyuntingan (Editing) : Ya Penyandian (Coding) : Ya Data Entry : Ya Penyahihan (Validasi) : Ya</p> <hr/> <p>7.2. Metode Analisis: Deskriptif</p> <hr/> <p>7.3. Unit Analisis: Individu</p> <hr/> <p>7.4. Tingkat Penyajian Hasil Analisis: Lainnya: RSJD Provinsi Kepulauan Bangka Belitung</p>								
VIII. DISEMINASI HASIL								
<p>8.1. Produk Kegiatan yang Tersedia untuk Umum Tercetak (Hardcopy) : Ya Digital (Softcopy) : Ya Data Mikro : Tidak</p> <hr/> <p>8.2. Rencana Rilis Produk Kegiatan</p> <table border="1"> <thead> <tr> <th>Jenis Produk</th> <th>Tanggal Rilis</th> </tr> </thead> <tbody> <tr> <td>Tercetak (Hardcopy)</td> <td>02 Januari 2024</td> </tr> <tr> <td>Digital (Softcopy)</td> <td>02 Januari 2024</td> </tr> <tr> <td>Data Mikro</td> <td></td> </tr> </tbody> </table>	Jenis Produk	Tanggal Rilis	Tercetak (Hardcopy)	02 Januari 2024	Digital (Softcopy)	02 Januari 2024	Data Mikro	
Jenis Produk	Tanggal Rilis							
Tercetak (Hardcopy)	02 Januari 2024							
Digital (Softcopy)	02 Januari 2024							
Data Mikro								

Tabel 10-11 Metadata Kegiatan Survei Kepuasan Masyarakat UPTD Perlindungan Perempuan dan Anak Tahun 2023, Dinas Pemberdayaan Perempuan, Pelindungan Anak, Kependudukan Pencatatan Sipil Dan Pengendalian Penduduk Keluarga Berencana

Judul Kegiatan :	Survei Kepuasan Masyarakat Uptd Perlindungan Perempuan Dan Anak		Disetujui
Tahun:	2023		
Cara Pengumpulan Data:	Survei		
Sektor Kegiatan:	Perlindungan Sosial Dan Kesejahteraan		
I. PENYELENGGARA			
1.1. Instansi Penyelenggara:	Dinas Pemberdayaan Perempuan, Pelindungan Anak, Kependudukan Pencatatan Sipil Dan Pengendalian Penduduk Keluarga Berencana		
1.2. Alamat Lengkap Instansi Penyelenggara:	Komplek Perkantoran Terpadu Pemerintah Provinsi Kepulauan Bangka Belitung Air Itam, Pangkalpinang, Bangka Belitung 33149		
Telepon:	Faksimile:	Email:	
(0717) 4255117	(0717) 4255117	dp3acskb@babelprov.go.id	
II. PENANGGUNG JAWAB			
2.1. Unit Eselon Penanggung Jawab:			
Eselon 1:	Eselon 2:		
-	Kepala Dinas P3acskb		
2.2. Penanggung Jawab Teknis (setingkat Eselon 3):			
Nama:	Aisyah		
Jabatan:	Kepala Uptd Ppa Provinsi Bangka Belitung		
Alamat:	Komplek Perkantoran Terpadu Pemerintah Provinsi Kepulauan Bangka Belitung Air Itam, Pangkalpinang Bangka 33149		
Telepon:	Faksimile:	Email:	
085609987615	Dp3acskb@babelprov.go.id	dp3acskb@babelprov.go.id	
III. PERENCANAAN DAN PERSIAPAN			
3.1. Latar Belakang Kegiatan:	Untuk Mengetahui Kepuasan Pelayanan Petugas Uptd Ppa Maka Diperlukan Survei Kepuasan Masyarakat Kepada Pengguna Layanan. Uptd Sebagai Unit Pelayanan Publik Dituntut Untuk Memenuhi Harapan Masyarakat Dalam Melakukan Pelayanan. Sebagai Salah Satu Instansi Pemerintah Yang Melaksanakan Penyelenggaraan Pelayanan Publik Secara Langsung, Khususnya Pelayanan Korban Kekerasan Pada Masyarakat Di Provinsi Kepulauan Bangka Belitung.		
3.2. Tujuan Kegiatan:	Skm Yang Dilakukan Oleh Uptd Pps Provinsi Kepulauan Bangka Belitung Bertujuan Untuk Mengukur Tingkat Kepuasan		

Lanjutan Tabel 10-11

III. PERENCANAAN DAN PERSIAPAN				
3.1. Latar Belakang Kegiatan:				
Untuk Mengetahui Kepuasan Pelayanan Petugas Uptd Ppa Maka Diperlukan Survei Kepuasan Masyarakat Kepada Pengguna Layanan. Uptd Sebagai Unit Pelayanan Publik Dituntut Untuk Memenuhi Harapan Masyarakat Dalam Melakukan Pelayanan. Sebagai Salah Satu Instansi Pemerintah Yang Melaksanakan Penyelenggaraan Pelayanan Publik Secara Langsung, Khususnya Pelayanan Korban Kekerasan Pada Masyarakat Di Provinsi Kepulauan Bangka Belitung.				
3.2. Tujuan Kegiatan:				
Skm Yang Dilakukan Oleh Uptd Pps Provinsi Kepulauan Bangka Belitung Bertujuan Untuk Mengukur Tingkat Kepuasan Masyarakat Yaitu Perempuan Dan Anak Korban Kekerasan Serta Untuk Meningkatkan Kualitas Pelayanan Uptd Ppa Provinsi Kepulauan Bangka Belitung				
3.3. Rencana Jadwal Kegiatan:				
		Tanggal Mulai	Tanggal Selesai	
A. Perencanaan				
1.	Perencanaan Kegiatan	17 Oktober 2023	19 Oktober 2023	
2.	Desain	20 Oktober 2023	21 Oktober 2023	
B. Pengumpulan				
3.	Pengumpulan Data	28 Desember 2023	02 Januari 2024	
C. Pemeriksaan				
4.	Pengolahan Data	28 Desember 2023	09 Januari 2024	
D. Penyebarluasan				
5.	Analisis	28 Desember 2023	16 Januari 2024	
6.	Diseminasi Hasil	28 Desember 2023	21 Januari 2024	
7.	Evaluasi	28 Desember 2023	23 Januari 2024	
3.4. Variabel (Karakteristik) yang Dikumpulkan:				
No	Nama Variabel (Karakteristik)	Konsep	Definisi	Referensi Waktu (periode Enumerasi)
1.	jenis kelamin	jenis kelamin korban/masyarakat	informasi sesuai jenis kelamin	tahunan
2.	pendidikan	pendidikan korban/masyarakat	informasi tingkat pendidikan	tahunan
3.	jenis pekerjaan	jenis pekerjaan korban/masyarakat	kemampuan ekonomi	tahunan
4.	pelaayanan yang digunakan	pelayanan yang diperlukan	informasi pelayanan yang di gunakan	tahunan
5.	kepuasan pelayanan	keramahan petugas	keramahan petugas dalam memberikan pelayanan	tahunan
IV. DESAIN KEGIATAN				
4.1. Kegiatan Ini Dilakukan:				

Lanjutan Tabel 10-11

IV. DESAIN KEGIATAN		
4.1. Kegiatan Ini Dilakukan: Berulang		
4.2. Frekuensi Penyelenggaraan: Tahunan		
4.3. Tipe Pengumpulan Data: Cross Sectional		
4.4. Cakupan Wilayah Pengumpulan Data: Sebagian Wilayah Indonesia		
4.5. Wilayah Kegiatan:		
No	Nama Provinsi	Kabupaten/Kota
1.	KEPULAUAN BANGKA BELITUNG	BANGKA
2.	KEPULAUAN BANGKA BELITUNG	BELITUNG
3.	KEPULAUAN BANGKA BELITUNG	BANGKA BARAT
4.	KEPULAUAN BANGKA BELITUNG	BANGKA TENGAH
5.	KEPULAUAN BANGKA BELITUNG	BANGKA SELATAN
6.	KEPULAUAN BANGKA BELITUNG	BELITUNG TIMUR
7.	KEPULAUAN BANGKA BELITUNG	KOTA PANGKALPINANG
4.6. Metode Pengumpulan Data: Mengisi Kuesioner Sendiri		
4.7. Sarana Pengumpulan Data: Computer Aided Web Interviewing (CAWI)		
4.8. Unit Pengumpulan Data: Individu		
V. DESAIN SAMPEL		
Diisi jika cara pengumpulan data adalah Survei		
5.1. Jenis Rancangan Sampel: Single Stage Atau Phase		
5.2. Metode Pemilihan Sampel Tahap Terakhir: Sampel Nonprobabilitas		
5.3. Metode Yang Digunakan: Purposive Sampling		
5.4. Kerangka Sampel Tahap Terakhir: -		
5.5. Fraksi Sampel Keseluruhan:		

Lanjutan Tabel 10-11

-
5.6. Nilai Perkiraan Sampling Error Variabel Utama: -
5.7. Unit Sampel: Masyarakat Di Babel (korban Kekerasan)
5.8. Unit Observasi: Masyarakat/korban Kekerasan
VI. PENGUMPULAN DATA
6.1. Apakah Melakukan Uji Coba (Pilot Survey)? Tidak
6.2. Metode Pemeriksaan Kualitas Pengumpulan Data: Kunjungan Kembali
6.3. Apakah Melakukan Penyesuaian Nonrespon? Tidak
6.4. Petugas Pengumpulan Data: Staf Instansi Penyelenggara Dan Mitra Atau Tenaga Kontrak
6.5. Persyaratan Pendidikan Terendah Petugas Pengumpulan Data: Sma Atau Smk
6.6. Jumlah Petugas: Supervisor/penyelia/pengawas : 1 orang Pengumpul data/enumerator : 7 orang
6.7. Apakah Melakukan Pelatihan Petugas? Tidak
VII. PENGOLAHAN DAN ANALISIS
7.1. Tahapan Pengolahan Data: Penyuntingan (Editing) : Tidak Penyandian (Coding) : Ya Data Entry : Ya Penyahihan (Validasi) : Ya
7.2. Metode Analisis: Deskriptif
7.3. Unit Analisis: Individu
7.4. Tingkat Penyajian Hasil Analisis: Provinsi
VIII. DISEMINASI HASIL

Lanjutan Tabel 10-11

<p>6.1. Apakah melakukan Uji Coba (Pilot Survey)? Tidak</p> <hr/> <p>6.2. Metode Pemeriksaan Kualitas Pengumpulan Data: Kunjungan Kembali</p> <hr/> <p>6.3. Apakah Melakukan Penyesuaian Nonrespon? Tidak</p> <hr/> <p>6.4. Petugas Pengumpulan Data: Staf Instansi Penyelenggara Dan Mitra Atau Tenaga Kontrak</p> <hr/> <p>6.5. Persyaratan Pendidikan Terendah Petugas Pengumpulan Data: Sma Atau Smk</p> <hr/> <p>6.6. Jumlah Petugas: Supervisor/penyelia/pengawas : 1 orang Pengumpul data/enumerator : 7 orang</p> <hr/> <p>6.7. Apakah Melakukan Pelatihan Petugas? Tidak</p>								
VII. PENGOLAHAN DAN ANALISIS								
<p>7.1. Tahapan Pengolahan Data: Penyuntingan (Editing) : Tidak Penyandian (Coding) : Ya Data Entry : Ya Penyahihan (Validasi) : Ya</p> <hr/> <p>7.2. Metode Analisis: Deskriptif</p> <hr/> <p>7.3. Unit Analisis: Individu</p> <hr/> <p>7.4. Tingkat Penyajian Hasil Analisis: Provinsi</p>								
VIII. DISEMINASI HASIL								
<p>8.1. Produk Kegiatan yang Tersedia untuk Umum Tercetak (Hardcopy) : Ya Digital (Softcopy) : Ya Data Mikro : Tidak</p> <hr/> <p>8.2. Rencana Rilis Produk Kegiatan</p> <table border="1"> <thead> <tr> <th>Jenis Produk</th> <th>Tanggal Rilis</th> </tr> </thead> <tbody> <tr> <td>Tercetak (Hardcopy)</td> <td>31 Desember 2024</td> </tr> <tr> <td>Digital (Softcopy)</td> <td>06 Februari 2024</td> </tr> <tr> <td>Data Mikro</td> <td></td> </tr> </tbody> </table>	Jenis Produk	Tanggal Rilis	Tercetak (Hardcopy)	31 Desember 2024	Digital (Softcopy)	06 Februari 2024	Data Mikro	
Jenis Produk	Tanggal Rilis							
Tercetak (Hardcopy)	31 Desember 2024							
Digital (Softcopy)	06 Februari 2024							
Data Mikro								

Tabel 10-12 Metadata Kegiatan Survei Kepuasan Pelaku Usaha Eskportir Pengguna Layanan E-Form SKA Dan E-SKA Tahun 2023, Dinas Perindustrian dan Perdagangan Provinsi Kepulauan Bangka Belitung

Judul Kegiatan : Survei Kepuasan Pelaku Usaha Eskportir Pengguna Layanan E-form Ska Dan E-ska	Disetujui	
<hr/>		
Tahun: 2023		
<hr/>		
Cara Pengumpulan Data: Survei		
<hr/>		
Sektor Kegiatan: Perdagangan Internasional Dan Neraca Perdagangan		
I. PENYELENGGARA		
<hr/>		
1.1. Instansi Penyelenggara: Dinas Perindustrian Dan Perdagangan Provinsi Kepulauan Bangka Belitung		
<hr/>		
1.2. Alamat Lengkap Instansi Penyelenggara: Jl.pulau Bangka, Kompleks Perkantoran Pemerintah Provinsi, Air Itam, Bukit Intan, Pangkalpinang 33148		
Telepon: +62(0717) 439093	Faksimile: +62(0717) 439093	Email: perindag@babelprov.go.id
II. PENANGGUNG JAWAB		
<hr/>		
2.1. Unit Eselon Penanggung Jawab:		
Eselon 1: -	Eselon 2: Kepala Dinas Perindustrian Dan Perdagangan	
<hr/>		
2.2. Penanggung Jawab Teknis (setingkat Eselon 3):		
Nama: Aula Dedy Sayogo, Me		
Jabatan: Kasubag Perencanaan		
Alamat: Komplek Perkantoran Air Itam		
Telepon: 08117171732	Faksimile: -	Email: aula@babelgrov.go.id
III. PERENCANAAN DAN PERSIAPAN		
<hr/>		
3.1. Latar Belakang Kegiatan: Permenpan Rb No.14 Tahun 20117 Yang Menjadi Dasar Hukum Pelaksanaan Kegiatan Untuk Melaksanakan Survei Kepuasan Masyarakat Dan Sebagai Implementasi Dari Perpres 95 Tahun 2018 Tentang Sistem Pemerintah Berbasis Elektronik (spbe), serta Mengukur Tingkat Kepuasan Layanan Dari Aplikasi E Ska Yang Ada Di Dinas Perindustrian Dan Perdagangan Provinsi Kepulauan Bangka Belitung Dilakukan Survei Tingkat Layanan Pengguna E Ska Dan E-form Ska. Hasil Dari Survei Akan Dijadikan Evaluasi Untuk Meningkatkan Kembali Kualitas Layanan Di Berikan.		
<hr/>		
3.2. Tujuan Kegiatan: Mengukur Kepuasan Masyarakat Sebagai Pengguna Layanan E-form Ska Dan E-ska Dan Kualitas Penyelenggaraan Pelayanan Publik		
<hr/>		
3.3. Rencana Jadwal Kegiatan:		

Lanjutan Tabel 10-12

III. PERENCANAAN DAN PERSIAPAN																																								
<p>3.1. Latar Belakang Kegiatan: Permenpan Rb No.14 Tahun 20117 Yang Menjadi Dasar Hukum Pelaksanaan Kegiatan Untuk Melaksanakan Survei Kepuasan Masyarakat Dan Sebagai Implementasi Dari Perpres 95 Tahun 2018 Tentang Sistem Pemerintah Berbasis Elektronik (spbe), serta Mengukur Tingkat Kepuasan Layanan Dari Aplikasi E Ska Yang Ada Di Dinas Perindustrian Dan Perdagangan Provinsi Kepulauan Bangka Belitung Dilakukan Survei Tingkat Layanan Pengguna E Ska Dan E-form Ska. Hasil Dari Survei Akan Dijadikan Evaluasi Untuk Meningkatkan Kembali Kualitas Layanan Di Berikan.</p>																																								
<p>3.2. Tujuan Kegiatan: Mengukur Kepuasan Masyarakat Sebagai Pengguna Layanan E-form Ska Dan E-ska Dan Kualitas Penyelenggaraan Pelayanan Publik</p>																																								
<p>3.3. Rencana Jadwal Kegiatan:</p> <table border="1"> <thead> <tr> <th></th> <th>Tanggal Mulai</th> <th>Tanggal Selesai</th> </tr> </thead> <tbody> <tr> <td colspan="3">A. Perencanaan</td> </tr> <tr> <td>1. Perencanaan Kegiatan</td> <td>01 November 2023</td> <td>12 November 2023</td> </tr> <tr> <td>2. Desain</td> <td>13 November 2023</td> <td>01 Desember 2023</td> </tr> <tr> <td colspan="3">B. Pengumpulan</td> </tr> <tr> <td>3. Pengumpulan Data</td> <td>04 Desember 2023</td> <td>16 Desember 2023</td> </tr> <tr> <td colspan="3">C. Pemeriksaan</td> </tr> <tr> <td>4. Pengolahan Data</td> <td>17 Desember 2023</td> <td>23 Desember 2023</td> </tr> <tr> <td colspan="3">D. Penyebarluasan</td> </tr> <tr> <td>5. Analisis</td> <td>26 Desember 2023</td> <td>30 Desember 2023</td> </tr> <tr> <td>6. Diseminasi Hasil</td> <td>01 Januari 2024</td> <td>06 Januari 2024</td> </tr> <tr> <td>7. Evaluasi</td> <td>07 Januari 2024</td> <td>09 Januari 2024</td> </tr> </tbody> </table>						Tanggal Mulai	Tanggal Selesai	A. Perencanaan			1. Perencanaan Kegiatan	01 November 2023	12 November 2023	2. Desain	13 November 2023	01 Desember 2023	B. Pengumpulan			3. Pengumpulan Data	04 Desember 2023	16 Desember 2023	C. Pemeriksaan			4. Pengolahan Data	17 Desember 2023	23 Desember 2023	D. Penyebarluasan			5. Analisis	26 Desember 2023	30 Desember 2023	6. Diseminasi Hasil	01 Januari 2024	06 Januari 2024	7. Evaluasi	07 Januari 2024	09 Januari 2024
	Tanggal Mulai	Tanggal Selesai																																						
A. Perencanaan																																								
1. Perencanaan Kegiatan	01 November 2023	12 November 2023																																						
2. Desain	13 November 2023	01 Desember 2023																																						
B. Pengumpulan																																								
3. Pengumpulan Data	04 Desember 2023	16 Desember 2023																																						
C. Pemeriksaan																																								
4. Pengolahan Data	17 Desember 2023	23 Desember 2023																																						
D. Penyebarluasan																																								
5. Analisis	26 Desember 2023	30 Desember 2023																																						
6. Diseminasi Hasil	01 Januari 2024	06 Januari 2024																																						
7. Evaluasi	07 Januari 2024	09 Januari 2024																																						
<p>3.4. Variabel (Karakteristik) yang Dikumpulkan:</p> <table border="1"> <thead> <tr> <th>No</th> <th>Nama Variabel (Karakteristik)</th> <th>Konsep</th> <th>Definisi</th> <th>Referensi Waktu (periode Enumerasi)</th> </tr> </thead> <tbody> <tr> <td>1.</td> <td>kemudahan persyaratan</td> <td>-</td> <td>-</td> <td>-</td> </tr> <tr> <td>2.</td> <td>ketepatan waktu</td> <td>-</td> <td>-</td> <td>-</td> </tr> <tr> <td>3.</td> <td>sikap petugas</td> <td>-</td> <td>-</td> <td>-</td> </tr> <tr> <td>4.</td> <td>sarana dan prasarana</td> <td>-</td> <td>-</td> <td>-</td> </tr> </tbody> </table>					No	Nama Variabel (Karakteristik)	Konsep	Definisi	Referensi Waktu (periode Enumerasi)	1.	kemudahan persyaratan	-	-	-	2.	ketepatan waktu	-	-	-	3.	sikap petugas	-	-	-	4.	sarana dan prasarana	-	-	-											
No	Nama Variabel (Karakteristik)	Konsep	Definisi	Referensi Waktu (periode Enumerasi)																																				
1.	kemudahan persyaratan	-	-	-																																				
2.	ketepatan waktu	-	-	-																																				
3.	sikap petugas	-	-	-																																				
4.	sarana dan prasarana	-	-	-																																				
IV. DESAIN KEGIATAN																																								
<p>4.1. Kegiatan Ini Dilakukan: Berulang</p>																																								
<p>4.2. Frekuensi Penyelenggaraan: Tahunan</p>																																								
<p>4.3. Tipe Pengumpulan Data: Longitudinal Cross Sectional</p>																																								

Lanjutan Tabel 10-12

4.4. Cakupan Wilayah Pengumpulan Data: Sebagian Wilayah Indonesia		
4.5. Wilayah Kegiatan:		
No	Nama Provinsi	Kabupaten/Kota
1.	KEPULAUAN BANGKA BELITUNG	BANGKA
2.	KEPULAUAN BANGKA BELITUNG	BANGKA BARAT
3.	KEPULAUAN BANGKA BELITUNG	BANGKA TENGAH
4.	KEPULAUAN BANGKA BELITUNG	BANGKA SELATAN
5.	KEPULAUAN BANGKA BELITUNG	KOTA PANGKALPINANG
4.6. Metode Pengumpulan Data: - Wawancara - Mengisi Kuesioner Sendiri		
4.7. Sarana Pengumpulan Data: Paper-assisted Personal Interviewing (PAPI)		
4.8. Unit Pengumpulan Data: Usaha/Perusahaan		
V. DESAIN SAMPEL Diisi jika cara pengumpulan data adalah Survei		
5.1. Jenis Rancangan Sampel: Single Stage Atau Phase		
5.2. Metode Pemilihan Sampel Tahap Terakhir: Sampel Nonprobabilitas		
5.3. Metode Yang Digunakan: Quota Sampling		
5.4. Kerangka Sampel Tahap Terakhir: -		
5.5. Fraksi Sampel Keseluruhan: -		
5.6. Nilai Perkiraan Sampling Error Variabel Utama: -		
5.7. Unit Sampel: Usaha/perusahaan		
5.8. Unit Observasi: Usaha/perusahaan		
VI. PENGUMPULAN DATA		

Lanjutan Tabel 10-12

V. DESAIN SAMPEL	
Diisi jika cara pengumpulan data adalah Survei	
5.1. Jenis Rancangan Sampel:	Single Stage Atau Phase
5.2. Metode Pemilihan Sampel Tahap Terakhir:	Sampel Nonprobabilitas
5.3. Metode Yang Digunakan:	Quota Sampling
5.4. Kerangka Sampel Tahap Terakhir:	-
5.5. Fraksi Sampel Keseluruhan:	-
5.6. Nilai Perkiraan Sampling Error Variabel Utama:	-
5.7. Unit Sampel:	Usaha/perusahaan
5.8. Unit Observasi:	Usaha/perusahaan
VI. PENGUMPULAN DATA	
6.1. Apakah Melakukan Uji Coba (Pilot Survey)?	Tidak
6.2. Metode Pemeriksaan Kualitas Pengumpulan Data:	Lainnya: konfirmasi by phone dan group
6.3. Apakah Melakukan Penyesuaian Nonrespon?	Tidak
6.4. Petugas Pengumpulan Data:	Staf Instansi Penyelenggara
6.5. Persyaratan Pendidikan Terendah Petugas Pengumpulan Data:	Diploma I Atau Ii Atau Iii
6.6. Jumlah Petugas:	Supervisor/penyelia/pengawas : 2 orang Pengumpul data/enumerator : 3 orang
6.7. Apakah Melakukan Pelatihan Petugas?	Tidak
VII. PENGOLAHAN DAN ANALISIS	
7.1. Tahapan Pengolahan Data:	Penvuntingan (Editing) : Ya

Lanjutan Tabel 10-12

6.1. Apakah Melakukan Uji Coba (Pilot Survey)?
Tidak

6.2. Metode Pemeriksaan Kualitas Pengumpulan Data:
Lainnya: konfirmasi by phone dan group

6.3. Apakah Melakukan Penyesuaian Nonrespon?
Tidak

6.4. Petugas Pengumpulan Data:
Staf Instansi Penyelenggara

6.5. Persyaratan Pendidikan Terendah Petugas Pengumpulan Data:
Diploma I Atau Ii Atau Iii

6.6. Jumlah Petugas:
Supervisor/penyelia/pengawas : 2 orang
Pengumpul data/enumerator : 3 orang

6.7. Apakah Melakukan Pelatihan Petugas?
Tidak

VII. PENGOLAHAN DAN ANALISIS

7.1. Tahapan Pengolahan Data:
Penyuntingan (Editing) : Ya
Penyandian (Coding) : Ya
Data Entry : Ya
Penyahihan (Validasi) : Ya

7.2. Metode Analisis:
Deskriptif

7.3. Unit Analisis:
Usaha/Perusahaan

7.4. Tingkat Penyajian Hasil Analisis:
Provinsi

VIII. DISEMINASI HASIL

8.1. Produk Kegiatan yang Tersedia untuk Umum
Tercetak (Hardcopy) : Ya
Digital (Softcopy) : Ya
Data Mikro : Tidak

8.2. Rencana Rilis Produk Kegiatan

Jenis Produk	Tanggal Rilis
Tercetak (Hardcopy)	25 Januari 2024
Digital (Softcopy)	25 Januari 2024
Data Mikro	

Tabel 10-13 Metadata Kegiatan Kompilasi Produk Administrasi Data UMKM Pangan Lokal di Provinsi Kepulauan Bangka Belitung Tahun 2023, Dinas Pertanian dan Ketahanan Pangan Provinsi Kepulauan Bangka Belitung

Judul Kegiatan :	Kompilasi Produk Administrasi Data Umkm Pangan Lokal Di Provinsi Kepulauan Bangka Belitung		Disetujui
Tahun:	2022		
Cara Pengumpulan Data:	Kompilasi Produk Administrasi		
Sektor Kegiatan:	Pertanian Dan Perikanan		
I. PENYELENGGARA			
1.1. Instansi Penyelenggara:	Dinas Pertanian Dan Ketahanan Pangan Provinsi Kep. Bangka Belitung		
1.2. Alamat Lengkap Instansi Penyelenggara:	Jalan Pulau Pongok Komplek Perkantoran Dan Pemukiman Terpadu Pemerintah Provinsi Kepulauan Bangka Belitung Kelurahan Air Itam Pangkalpinang Bangka 33149		
Telepon:	Faksimile:	Email:	
+62(0717) 439492	+62(0717) 439492	statistikbabel@gmail.com	
II. PENANGGUNG JAWAB			
2.1. Unit Eselon Penanggung Jawab:			
Eselon 1:	Eselon 2:		
-	Kepala Dinas Pertanian Dan Ketahanan Pangan		
2.2. Penanggung Jawab Teknis (setingkat Eselon 3):			
Nama:	Kepala Bidang Ketahanan Pangan		
Jabatan:	Jl. Pulau Pongok, Air Itam, Bukit Intan		
Alamat:	081367798924		
Telepon:	Faksimile:	Email:	
-	(0717) 439492	bkp.dpkpbabel@gmail.com	
III. PERENCANAAN DAN PERSIAPAN			
3.1. Latar Belakang Kegiatan:	Indonesia Merupakan Negara Agraris Dengan Tanah Yang Subur Dan Memiliki Kekayaan Hayati Yang Beranekaragam. Keragaman Potensi Pangan Tersebut Perlu Dikelola Secara Optimal Dan Berkelanjutan Untuk Memenuhi Penyediaan Pangan Masyarakat. Penggunaan Teknologi Dan Inovasi Pada Pengolahan Bahan Pangan Terutama Pangan Lokal, Dapat Memberikan Nilai Tambah Produk Pangan Lokal Dan Menggerakkan Ekonomi Masyarakat Dengan Munculnya Peluang Usaha Bagi Masyarakat, Serta Meningkatkan Akses Masyarakat Terhadap Pangan Lokal. Undang-undang Nomor 18 Tahun 2012 Mengamanatkan Bahwa Pemerintah Dan Pemerintah Daerah Bertanggung Jawab Dalam Penyediaan Pangan Untuk Memenuhi Kebutuhan Dan Konsumsi Pangan Bagi Masyarakat Secara Berkelanjutan Melalui Produksi Pangan Dalam Negeri. Upaya Penyediaan Pangan Dapat Dilakukan Dengan Penganekaragaman Produksi Pangan Berbasis Potensi Sumber Daya Lokal. Potensi Pangan Lokal Yang Beragam Ini, Sekaligus Menjadi Peluang Dalam Pengembangan Bisnis		

Lanjutan Tabel 10-13

III. PERENCANAAN DAN PERSIAPAN																																								
<p>3.1. Latar Belakang Kegiatan: Indonesia merupakan negara agraris dengan tanah yang subur dan memiliki kekayaan hayati yang beranekaragam. Keragaman potensi pangan tersebut perlu dikelola secara optimal dan berkelanjutan untuk memenuhi penyediaan pangan masyarakat. Penggunaan teknologi dan inovasi pada pengolahan bahan pangan terutama pangan lokal, dapat memberikan nilai tambah produk pangan lokal dan menggerakkan ekonomi masyarakat dengan munculnya peluang usaha bagi masyarakat, serta meningkatnya akses masyarakat terhadap pangan lokal. Undang-undang Nomor 18 Tahun 2012 mengamanatkan bahwa pemerintah dan pemerintah daerah bertanggung jawab dalam penyediaan pangan untuk memenuhi kebutuhan dan konsumsi pangan bagi masyarakat secara berkelanjutan melalui produksi pangan dalam negeri. Upaya penyediaan pangan dapat dilakukan dengan penganekaragaman produksi pangan berbasis potensi sumber daya lokal. Potensi pangan lokal yang beragam ini, sekaligus menjadi peluang dalam pengembangan bisnis pangan yang berbasis UMKM. Pengumpulan data UMKM pangan lokal dilakukan dengan meminta data yang ada pada dinas yang menagani urusan pangan di masing-masing kabupaten/kota. Data yang dikumpulkan menjadi bank data dan dapat menjadi dasar dalam penetapan kebijakan penganekaragaman pangan.</p>																																								
<p>3.2. Tujuan Kegiatan: Membuat database UMKM pangan lokal di provinsi Kepulauan Bangka Belitung menetapkan komoditas unggulan di kabupaten/kota yang ada di provinsi Kepulauan Bangka Belitung</p>																																								
<p>3.3. Rencana Jadwal Kegiatan:</p> <table border="1"> <thead> <tr> <th></th> <th>Tanggal Mulai</th> <th>Tanggal Selesai</th> </tr> </thead> <tbody> <tr> <td colspan="3">A. Perencanaan</td> </tr> <tr> <td>1. Perencanaan Kegiatan</td> <td>01 Februari 2022</td> <td>28 Februari 2022</td> </tr> <tr> <td>2. Desain</td> <td>01 Maret 2022</td> <td>31 Maret 2022</td> </tr> <tr> <td colspan="3">B. Pengumpulan</td> </tr> <tr> <td>3. Pengumpulan Data</td> <td>01 April 2022</td> <td>30 April 2022</td> </tr> <tr> <td colspan="3">C. Pemeriksaan</td> </tr> <tr> <td>4. Pengolahan Data</td> <td>01 Agustus 2022</td> <td>31 Agustus 2022</td> </tr> <tr> <td colspan="3">D. Penyebarluasan</td> </tr> <tr> <td>5. Analisis</td> <td>01 September 2022</td> <td>30 September 2022</td> </tr> <tr> <td>6. Diseminasi Hasil</td> <td>20 September 2022</td> <td>30 September 2022</td> </tr> <tr> <td>7. Evaluasi</td> <td>01 Oktober 2022</td> <td>10 Oktober 2022</td> </tr> </tbody> </table>						Tanggal Mulai	Tanggal Selesai	A. Perencanaan			1. Perencanaan Kegiatan	01 Februari 2022	28 Februari 2022	2. Desain	01 Maret 2022	31 Maret 2022	B. Pengumpulan			3. Pengumpulan Data	01 April 2022	30 April 2022	C. Pemeriksaan			4. Pengolahan Data	01 Agustus 2022	31 Agustus 2022	D. Penyebarluasan			5. Analisis	01 September 2022	30 September 2022	6. Diseminasi Hasil	20 September 2022	30 September 2022	7. Evaluasi	01 Oktober 2022	10 Oktober 2022
	Tanggal Mulai	Tanggal Selesai																																						
A. Perencanaan																																								
1. Perencanaan Kegiatan	01 Februari 2022	28 Februari 2022																																						
2. Desain	01 Maret 2022	31 Maret 2022																																						
B. Pengumpulan																																								
3. Pengumpulan Data	01 April 2022	30 April 2022																																						
C. Pemeriksaan																																								
4. Pengolahan Data	01 Agustus 2022	31 Agustus 2022																																						
D. Penyebarluasan																																								
5. Analisis	01 September 2022	30 September 2022																																						
6. Diseminasi Hasil	20 September 2022	30 September 2022																																						
7. Evaluasi	01 Oktober 2022	10 Oktober 2022																																						
<p>3.4. Variabel (Karakteristik) yang Dikumpulkan:</p> <table border="1"> <thead> <tr> <th>No</th> <th>Nama Variabel (Karakteristik)</th> <th>Konsep</th> <th>Definisi</th> <th>Referensi Waktu (periode Enumerasi)</th> </tr> </thead> <tbody> <tr> <td>1.</td> <td>Data UMKM Pangan Lokal</td> <td>Data administrasi UMKM</td> <td>Mencakup: nama, alamat, pemilik, izin usaha</td> <td>saat pencacahan</td> </tr> <tr> <td>2.</td> <td>Data jenis produk UMKM Pangan Lokal</td> <td>Data produk</td> <td>Mencakup: jenis produk, merek dagang, izin edar</td> <td>saat pencacahan</td> </tr> </tbody> </table>					No	Nama Variabel (Karakteristik)	Konsep	Definisi	Referensi Waktu (periode Enumerasi)	1.	Data UMKM Pangan Lokal	Data administrasi UMKM	Mencakup: nama, alamat, pemilik, izin usaha	saat pencacahan	2.	Data jenis produk UMKM Pangan Lokal	Data produk	Mencakup: jenis produk, merek dagang, izin edar	saat pencacahan																					
No	Nama Variabel (Karakteristik)	Konsep	Definisi	Referensi Waktu (periode Enumerasi)																																				
1.	Data UMKM Pangan Lokal	Data administrasi UMKM	Mencakup: nama, alamat, pemilik, izin usaha	saat pencacahan																																				
2.	Data jenis produk UMKM Pangan Lokal	Data produk	Mencakup: jenis produk, merek dagang, izin edar	saat pencacahan																																				
IV. DESAIN KEGIATAN																																								
<p>4.1. Kegiatan Ini Dilakukan: Hanya Sekali</p>																																								

Lanjutan Tabel 10-13

IV. DESAIN KEGIATAN		
4.1. Kegiatan Ini Dilakukan: Hanya Sekali		
4.3. Tipe Pengumpulan Data: Cross Sectional		
4.4. Cakupan Wilayah Pengumpulan Data: Sebagian Wilayah Indonesia		
4.5. Wilayah Kegiatan:		
No	Nama Provinsi	Kabupaten/Kota
1.	KEPULAUAN BANGKA BELITUNG	BANGKA
2.	KEPULAUAN BANGKA BELITUNG	BELITUNG
3.	KEPULAUAN BANGKA BELITUNG	BANGKA BARAT
4.	KEPULAUAN BANGKA BELITUNG	BANGKA TENGAH
5.	KEPULAUAN BANGKA BELITUNG	BANGKA SELATAN
6.	KEPULAUAN BANGKA BELITUNG	BELITUNG TIMUR
7.	KEPULAUAN BANGKA BELITUNG	KOTA PANGKALPINANG
4.6. Metode Pengumpulan Data: Pengumpulan Data Sekunder		
4.7. Sarana Pengumpulan Data: Mail		
4.8. Unit Pengumpulan Data: Lainnya : Dinas Kabupaten Kota		
VI. PENGUMPULAN DATA		
6.1. Apakah Melakukan Uji Coba (Pilot Survey)? Tidak		
6.2. Metode Pemeriksaan Kualitas Pengumpulan Data: Kunjungan Kembali		
6.3. Apakah Melakukan Penyesuaian Nonrespon? Tidak		
6.4. Petugas Pengumpulan Data: -		
6.5. Persyaratan Pendidikan Terendah Petugas Pengumpulan Data: -		
6.6. Jumlah Petugas: Supervisor/penyelia/pengawas : 0 orang		

Lanjutan Tabel 10-13

<p>4.7. Sarana Pengumpulan Data:</p> <p>Mail</p> <hr/> <p>4.8. Unit Pengumpulan Data:</p> <p>Lainnya : Dinas Kabupaten Kota</p>
VI. PENGUMPULAN DATA
<p>6.1. Apakah Melakukan Uji Coba (Pilot Survey)?</p> <p>Tidak</p> <hr/> <p>6.2. Metode Pemeriksaan Kualitas Pengumpulan Data:</p> <p>Kunjungan Kembali</p> <hr/> <p>6.3. Apakah Melakukan Penyesuaian Nonrespon?</p> <p>Tidak</p> <hr/> <p>6.4. Petugas Pengumpulan Data:</p> <p>-</p> <hr/> <p>6.5. Persyaratan Pendidikan Terendah Petugas Pengumpulan Data:</p> <p>-</p> <hr/> <p>6.6. Jumlah Petugas:</p> <p>Supervisor/penyelia/pengawas : 0 orang</p> <p>Pengumpul data/enumerator : 0 orang</p> <hr/> <p>6.7. Apakah Melakukan Pelatihan Petugas?</p> <p>Tidak</p>
VII. PENGOLAHAN DAN ANALISIS
<p>7.1. Tahapan Pengolahan Data:</p> <p>Penyuntingan (Editing) : Ya</p> <p>Penyandian (Coding) : Ya</p> <p>Data Entry : Ya</p> <p>Penyahihan (Validasi) : Ya</p> <hr/> <p>7.2. Metode Analisis:</p> <p>Deskriptif</p> <hr/> <p>7.3. Unit Analisis:</p> <p>Usaha/Perusahaan</p> <hr/> <p>7.4. Tingkat Penyajian Hasil Analisis:</p> <p>Kabupaten/Kota</p>
VIII. DISEMINASI HASIL
<p>8.1. Produk Kegiatan yang Tersedia untuk Umum</p> <p>Tercetak (Hardcopy) : Tidak</p> <p>Digital (Softcopy) : Tidak</p> <p>Data Mikro : Tidak</p>

Tabel 10-14 Metadata Kegiatan Survei Kepuasan Masyarakat Sektor Perhubungan Tahun 2023, Dinas Perhubungan Provinsi Kepulauan Bangka Belitung

Judul Kegiatan : Survei Kepuasan Masyarakat Sektor Perhubungan	Disetujui	
<hr/>		
Tahun: 2023		
<hr/>		
Cara Pengumpulan Data: Survei		
<hr/>		
Sektor Kegiatan: Transportasi		
<hr/>		
I. PENYELENGGARA		
<hr/>		
1.1. Instansi Penyelenggara: Dinas Perhubungan Provinsi Kepulauan Bangka Belitung		
<hr/>		
1.2. Alamat Lengkap Instansi Penyelenggara: Komp. Perkantoran Gubernur Pemerintah Provinsi Kepulauan Bangka Belitung Jl. Pulau Bangka, Air Itam Pangkalpinang Bangka, 33149		
Telepon: 0717437442	Faksimile: 0717439279	Email: dishub@babelprov.go.id
<hr/>		
II. PENANGGUNG JAWAB		
<hr/>		
2.1. Unit Eselon Penanggung Jawab:		
Eselon 1: -	Eselon 2: Kepala Dinas Perhubungan Provinsi Kepulauan Bangka Belitung	
<hr/>		
2.2. Penanggung Jawab Teknis (setingkat Eselon 3):		
Nama: Zanuari Anizar, Sh		
Jabatan: Sekertaris Dinas		
Alamat: Pangkalpinang		
Telepon: 081367381333	Faksimile: -	Email: dishub@babelprov.go.id
<hr/>		
III. PERENCANAAN DAN PERSIAPAN		
<hr/>		
3.1. Latar Belakang Kegiatan: Penyelenggaraan Pelayanan Publik Dilaksanakan Oleh Operator Pemerintah Dalam Berbagai Sektor Pelayanan Terkhusus Sektor Transportasi. Berdasarkan Permenpan Dan Rb No 14 Tahun 2017 Tentang Pedoman Penyusunan Servei Kepuasan Masyarakat Unit Pelayanan Publik		
<hr/>		
3.2. Tujuan Kegiatan: Mengetahui Dan Mempelajari Kerja Pelayanan Dinas Perhubungan Provinsi Kepulauan Bangka Belitung		
<hr/>		
3.3. Rencana Jadwal Kegiatan:		

Lanjutan Tabel 10-14

III. PERENCANAAN DAN PERSIAPAN				
3.1. Latar Belakang Kegiatan:				
Penyelenggaraan Pelayanan Publik Dilaksanakan Oleh Operator Pemerintah Dalam Berbagai Sektor Pelayanan Terkhusus Sektor Transportasi. Berdasarkan Permenpan Dan Rb No 14 Tahun 2017 Tentang Pedoman Penyusunan Servei Kepuasan Masyarakat Unit Pelayanan Publik				
3.2. Tujuan Kegiatan:				
Mengetahui Dan Mempelajari Kerja Pelayanan Dinas Perhubungan Provinsi Kepulauan Bangka Belitung				
3.3. Rencana Jadwal Kegiatan:				
			Tanggal Mulai	Tanggal Selesai
A. Perencanaan				
1.	Perencanaan Kegiatan		01 Juni 2023	30 Desember 2023
2.	Desain		01 Juni 2023	30 Desember 2023
B. Pengumpulan				
3.	Pengumpulan Data		01 Juni 2023	30 Desember 2023
C. Pemeriksaan				
4.	Pengolahan Data		01 Desember 2023	30 Desember 2023
D. Penyebarluasan				
5.	Analisis		01 Desember 2023	30 Desember 2023
6.	Diseminasi Hasil		29 Desember 2023	30 Desember 2023
7.	Evaluasi		30 Desember 2023	30 Desember 2023
3.4. Variabel (Karakteristik) yang Dikumpulkan:				
No	Nama Variabel (Karakteristik)	Konsep	Definisi	Referensi Waktu (periode Enumerasi)
1.	jenis kelamin	-	jenis kelamin sesuai ktp	saat survei
2.	usia	-	usia sesuai ktp	saat survei
3.	alasan memilih moda	-	alasan responden memilih moda transportasi	saat survei
IV. DESAIN KEGIATAN				
4.1. Kegiatan Ini Dilakukan:				
Berulang				
4.2. Frekuensi Penyelenggaraan:				
Semesteran				
4.3. Tipe Pengumpulan Data:				
Longitudinal Cross Sectional				
4.4. Cakupan Wilayah Pengumpulan Data:				
Sebagian Wilayah Indonesia				

Lanjutan Tabel 10-14

IV. DESAIN KEGIATAN		
4.1. Kegiatan Ini Dilakukan: Berulang		
4.2. Frekuensi Penyelenggaraan: Semesteran		
4.3. Tipe Pengumpulan Data: Longitudinal Cross Sectional		
4.4. Cakupan Wilayah Pengumpulan Data: Sebagian Wilayah Indonesia		
4.5. Wilayah Kegiatan:		
No	Nama Provinsi	Kabupaten/Kota
1.	KEPULAUAN BANGKA BELITUNG	BANGKA
2.	KEPULAUAN BANGKA BELITUNG	BELITUNG
3.	KEPULAUAN BANGKA BELITUNG	BANGKA BARAT
4.	KEPULAUAN BANGKA BELITUNG	BANGKA TENGAH
5.	KEPULAUAN BANGKA BELITUNG	BANGKA SELATAN
6.	KEPULAUAN BANGKA BELITUNG	BELITUNG TIMUR
7.	KEPULAUAN BANGKA BELITUNG	KOTA PANGKALPINANG
4.6. Metode Pengumpulan Data: Wawancara		
4.7. Sarana Pengumpulan Data: Paper-assisted Personal Interviewing (PAPI)		
4.8. Unit Pengumpulan Data: Individu		
V. DESAIN SAMPEL		
Diisi jika cara pengumpulan data adalah Survei		
5.1. Jenis Rancangan Sampel: Multi Stage Atau Phase		
5.2. Metode Pemilihan Sampel Tahap Terakhir: Sampel Nonprobabilitas		
5.3. Metode Yang Digunakan: Quota Sampling		
5.4. Kerangka Sampel Tahap Terakhir: -		
5.5. Fraksi Sampel Keseluruhan: -		

Lanjutan Tabel 10-14

<p>5.7. Unit Sampel: Pegguna Jasa Transportasi Angkutan Kota Dalam Provinsi</p>
<p>5.8. Unit Observasi: Pegguna Jasa Transportasi Angkutan Kota Dalam Provinsi</p>
VI. PENGUMPULAN DATA
<p>6.1. Apakah Melakukan Uji Coba (Pilot Survey)? Tidak</p>
<p>6.2. Metode Pemeriksaan Kualitas Pengumpulan Data: Lainnya: pemeriksaan dari atasan</p>
<p>6.3. Apakah Melakukan Penyesuaian Nonrespon? Tidak</p>
<p>6.4. Petugas Pengumpulan Data: Staf Instansi Penyelenggara</p>
<p>6.5. Persyaratan Pendidikan Terendah Petugas Pengumpulan Data: Diploma Iv Atau S1 Atau S2 Atau S3</p>
<p>6.6. Jumlah Petugas: Supervisor/penyelia/pengawas : 3 orang Pengumpul data/enumerator : 21 orang</p>
<p>6.7. Apakah Melakukan Pelatihan Petugas? Tidak</p>
VII. PENGOLAHAN DAN ANALISIS
<p>7.1. Tahapan Pengolahan Data: Penyuntingan (Editing) : Ya Penyandian (Coding) : Ya Data Entry : Ya Penyahihan (Validasi) : Ya</p>
<p>7.2. Metode Analisis: Deskriptif</p>
<p>7.3. Unit Analisis: Usaha/Perusahaan</p>
<p>7.4. Tingkat Penyajian Hasil Analisis: Provinsi</p>
VIII. DISEMINASI HASIL
<p>8.1. Produk Kegiatan yang Tersedia untuk Umum Tercetak (Hardcopy) : Ya Digital (Softcopy) : Ya Data Mikro : Tidak</p>

Tabel 10-15 Metadata Kegiatan Kompilasi Daftar Izin Usaha Pertambangan (IUP) Tahun 2023, Dinas Energi dan Sumber Daya Mineral Provinsi Kepulauan Bangka Belitung

Judul Kegiatan :	Kompilasi Daftar Izin Usaha Pertambangan (iup) Dinas Esdm Provinsi Kepulauan Bangka Belitung		Disetujui
Tahun:	2023		
Cara Pengumpulan Data:	Kompilasi Produk Administrasi		
Sektor Kegiatan:	Lingkungan		
I. PENYELENGGARA			
1.1. Instansi Penyelenggara:	Dinas Energi Dan Sumber Daya Mineral Provinsi Kepulauan Bangka Belitung		
1.2. Alamat Lengkap Instansi Penyelenggara:	Jl. Pulau Bangka No.10a, Air Itam, Kec. Pangkalan Baru, Kabupaten Bangka Tengah, Kepulauan Bangka Belitung 33684		
Telepon:	Faksmile:	Email:	
0717439309	0717439309	dinasesdmprovbabel@gmail.com	
II. PENANGGUNG JAWAB			
2.1. Unit Eselon Penanggung Jawab:			
Eselon 1:	Eselon 2:		
-	Kepala Dinas Energi Dan Sumber Daya Mineral Prov. Babel		
2.2. Penanggung Jawab Teknis (setingkat Eselon 3):			
Nama:	Yulius Sinaga		
Jabatan:	Sekertaris Dinas Energi Dan Sumber Daya Mineral Prov.babel		
Alamat:	Air Itam Pemerinah Provinsi Bangka Belitung		
Telepon:	Faksmile:	Email:	
08157035835	-	esdm@babelprov.go.id	
III. PERENCANAAN DAN PERSIAPAN			
3.1. Latar Belakang Kegiatan:	Berdasarkan Pp No.15 Tahun 2022 Tentang Pendelegasian Pemberian Perizinan Berusaha Di Bidang Pertambangan Mineral Dan Batu Bara		
3.2. Tujuan Kegiatan:	Untuk Menyediakan Data Perusahaan Pertambangan Di Provinsi Kepulauan Bangka Belitung Yang Memiliki Izin Penambangan		
3.3. Rencana Jadwal Kegiatan:			

Lanjutan Tabel 10-15

III. PERENCANAAN DAN PERSIAPAN				
3.1. Latar Belakang Kegiatan:				
Berdasarkan Pp No.15 Tahun 2022 Tentang Pendelegasian Pemberian Perizinan Berusaha Di Bidang Pertambangan Mineral Dan Batu Bara				
3.2. Tujuan Kegiatan:				
Untuk Menyediakan Data Perusahaan Pertambangan Di Provinsi Kepulauan Bangka Belitung Yang Memiliki Izin Penambangan				
3.3. Rencana Jadwal Kegiatan:				
			Tanggal Mulai	Tanggal Selesai
A. Perencanaan				
1.	Perencanaan Kegiatan		03 Januari 2023	31 Maret 2023
2.	Desain		01 Maret 2023	31 Maret 2023
B. Pengumpulan				
3.	Pengumpulan Data		05 April 2023	28 April 2023
C. Pemeriksaan				
4.	Pengolahan Data		02 Juni 2023	22 Juli 2023
D. Penyebarluasan				
5.	Analisis		01 September 2023	20 September 2023
6.	Diseminasi Hasil		27 September 2023	30 September 2023
7.	Evaluasi		04 Oktober 2023	04 Oktober 2023
3.4. Variabel (Karakteristik) yang Dikumpulkan:				
No	Nama Variabel (Karakteristik)	Konsep	Definisi	Referensi Waktu (periode Enumerasi)
1.	Luas wilayah konsesi	konsesi	Lokasi Kewewenangan Usaha Tambang oleh Perusahaan	2023
2.	komoditas tambang	komoditas	komoditas yang ditambang oleh perusahaan	2023
IV. DESAIN KEGIATAN				
4.1. Kegiatan Ini Dilakukan:				
Berulang				
4.2. Frekuensi Penyelenggaraan:				
Tahunan				
4.3. Tipe Pengumpulan Data:				
Longitudinal Cross Sectional				
4.4. Cakupan Wilayah Pengumpulan Data:				
Sebagian Wilayah Indonesia				

Lanjutan Tabel 10-15

IV. DESAIN KEGIATAN		
4.1. Kegiatan Ini Dilakukan:		
Berulang		
4.2. Frekuensi Penyelenggaraan:		
Tahunan		
4.3. Tipe Pengumpulan Data:		
Longitudinal Cross Sectional		
4.4. Cakupan Wilayah Pengumpulan Data:		
Sebagian Wilayah Indonesia		
4.5. Wilayah Kegiatan:		
No	Nama Provinsi	Kabupaten/Kota
1.	KEPULAUAN BANGKA BELITUNG	BANGKA
2.	KEPULAUAN BANGKA BELITUNG	BELITUNG
3.	KEPULAUAN BANGKA BELITUNG	BANGKA BARAT
4.	KEPULAUAN BANGKA BELITUNG	BANGKA TENGAH
5.	KEPULAUAN BANGKA BELITUNG	BANGKA SELATAN
6.	KEPULAUAN BANGKA BELITUNG	BELITUNG TIMUR
7.	KEPULAUAN BANGKA BELITUNG	KOTA PANGKALPINANG
4.6. Metode Pengumpulan Data:		
Pengumpulan Data Sekunder		
4.7. Sarana Pengumpulan Data:		
Mail		
4.8. Unit Pengumpulan Data:		
Usaha/Perusahaan		
VI. PENGUMPULAN DATA		
6.1. Apakah Melakukan Uji Coba (Pilot Survey)?		
Tidak		
6.2. Metode Pemeriksaan Kualitas Pengumpulan Data:		
Lainnya: Pemeriksaan Atasan		
6.3. Apakah Melakukan Penyesuaian Nonrespon?		
Tidak		
6.4. Petugas Pengumpulan Data:		
Staf Instansi Penyelenggara		
6.5. Persyaratan Pendidikan Terendah Petugas Pengumpulan Data:		

Lanjutan Tabel 10-15

6.2. Metode Pemeriksaan Kualitas Pengumpulan Data:
Lainnya: Pemeriksaan Atasan

6.3. Apakah Melakukan Penyesuaian Nonrespon?
Tidak

6.4. Petugas Pengumpulan Data:
Staf Instansi Penyelenggara

6.5. Persyaratan Pendidikan Terendah Petugas Pengumpulan Data:
Diploma Iv Atau S1 Atau S2 Atau S3

6.6. Jumlah Petugas:
Supervisor/penyelia/pengawas : 1 orang
Pengumpul data/enumerator : 6 orang

6.7. Apakah Melakukan Pelatihan Petugas?
Tidak

VII. PENGOLAHAN DAN ANALISIS

7.1. Tahapan Pengolahan Data:
Penyuntingan (Editing) : Ya
Penyandian (Coding) : Tidak
Data Entry : Ya
Penyahihan (Validasi) : Tidak

7.2. Metode Analisis:
Deskriptif

7.3. Unit Analisis:
Usaha/Perusahaan

7.4. Tingkat Penyajian Hasil Analisis:
- Provinsi
- Kabupaten/Kota
- Lainnya: kecamatan dan desa

VIII. DISEMINASI HASIL

8.1. Produk Kegiatan yang Tersedia untuk Umum
Tercetak (Hardcopy) : Tidak
Digital (Softcopy) : Ya
Data Mikro : Tidak

8.2. Rencana Rilis Produk Kegiatan

Jenis Produk	Tanggal Rilis
Tercetak (Hardcopy)	
Digital (Softcopy)	10 Oktober 2023
Data Mikro	

Tabel 10-16 Metadata Kegiatan Kompilasi Pengumpulan Data Statistik Perkebunan Tahun 2022, Dinas Pertanian dan Ketahanan Pangan Provinsi Kepulauan Bangka Belitung

Judul Kegiatan : Pengumpulan Data Statistik Perkebunan	Disetujui	
<hr/>		
Tahun: 2022		
<hr/>		
Cara Pengumpulan Data: Kompilasi Produk Administrasi		
<hr/>		
Sektor Kegiatan: Pertanian Dan Perikanan		
I. PENYELENGGARA		
<hr/>		
1.1. Instansi Penyelenggara: Dinas Pertanian Dan Ketahanan Pangan Provinsi Kep. Bangka Belitung		
<hr/>		
1.2. Alamat Lengkap Instansi Penyelenggara: Jalan Pulau Pongok Komplek Perkantoran Dan Pemukiman Terpadu Pemerintah Provinsi Kepulauan Bangka Belitung Kelurahan Air Itam Pangkalpinang Bangka 33149		
Telepon: +62(0717) 439492	Faksmile: +62(0717) 439492	Email: statistikbabel@gmail.com
II. PENANGGUNG JAWAB		
<hr/>		
2.1. Unit Eselon Penanggung Jawab:		
Eselon 1: Sekretariat Daerah Prov.kep. Bangka Belitung	Eselon 2: Dinas Pertanian Dan Ketahanan Pangan Prov. Kep. Bangka Belitung	
<hr/>		
2.2. Penanggung Jawab Teknis (setingkat Eselon 3):		
Nama: -		
Jabatan: Kabid Perkebunan		
Alamat: Jl. Pulau Pongok Pangkalpinang		
Telepon: 085267101814	Faksmile: 0717-439492	Email: statistikbabel@gmail.com
III. PERENCANAAN DAN PERSIAPAN		
<hr/>		
3.1. Latar Belakang Kegiatan: Kontribusi Pendapatan Domestik Bruto (pdb) Sub Sektor Perkebunan Terhadap Pdb Pertanian Tidak Bisa Dikesampingkan, Pelaksanaan Pembangunan Perkebunan Ini Berpijak Pada Visi Pembangunan Perkebunan Yaitu Terwujudnya Peningkatan Produksi, Produktivitas Dan Mutu Tanaman Perkebunan Berkelanjutan Untuk Meningkatkan Kesejahteraan Masyarakat Perkebunan. Strategi Pembangunan Sub Sektor Perkebunan Perlu Terus Ditingkatkan Melalui Peluang Investasi Dengan Menciptakan Atau Mengembangkan Areal Penanaman Baru Sehingga Dapat Meningkatkan Produksi Secara Nasional. upaya Mendukung Iklim Investasi Yang Baik Salah satunya Perlu Penyediaan Data Dan Informasi Yang Berkualitas Sebagai Bahan Penyusunan Kebijakan Dan Pengambilan Keputusan Yang Akurat. Data Yang Berkualitas		

Lanjutan Tabel 10-16

III. PERENCANAAN DAN PERSIAPAN				
3.1. Latar Belakang Kegiatan:				
Kontribusi Pendapatan Domestik Bruto (pdb) Sub Sektor Perkebunan Terhadap Pdb Pertanian Tidak Bisa Dikesampingkan, Pelaksanaan Pembangunan Perkebunan Ini Berpijak Pada Visi Pembangunan Perkebunan Yaitu Terwujudnya Peningkatan Produksi, Produktivitas Dan Mutu Tanaman Perkebunan Berkelanjutan Untuk Meningkatkan Kesejahteraan Masyarakat Perkebunan. Strategi Pembangunan Sub Sektor Perkebunan Perlu Terus Ditingkatkan Melalui Peluang Investasi Dengan Menciptakan Atau Mengembangkan Areal Penanaman Baru Sehingga Dapat Meningkatkan Produksi Secara Nasional. upaya Mendukung Iklim Investasi Yang Baik Salah Satunya Perlu Penyediaan Data Dan Informasi Yang Berkualitas Sebagai Bahan Penyusunan Kebijakan Dan Pengambilan Keputusan Yang Akurat. Data Yang Berkualitas Harus Memenuhi Kriteria Sahih (valid), Handal (reliable), Mutakhir (up To Date), Objektif Dan Konsisten.				
3.2. Tujuan Kegiatan:				
Untuk Mempermudah Dalam Mengelola, Menganalisis Dan Menyajikan Data Sub Sektor Perkebunan Mulai Dari Tingkat Kecamatan, Kabupaten/kota Hingga Tingkat Provinsi.				
3.3. Rencana Jadwal Kegiatan:				
			Tanggal Mulai	Tanggal Selesai
A. Perencanaan				
1.	Perencanaan Kegiatan		01 Desember 2020	12 Desember 2020
2.	Desain		14 Desember 2020	25 Desember 2020
B. Pengumpulan				
3.	Pengumpulan Data		01 Januari 2021	31 Desember 2021
C. Pemeriksaan				
4.	Pengolahan Data		01 Juli 2021	31 Desember 2021
D. Penyebarluasan				
5.	Analisis		01 Maret 2022	11 Maret 2022
6.	Diseminasi Hasil		14 Maret 2022	25 Maret 2022
7.	Evaluasi		29 Maret 2022	30 Maret 2022
3.4. Variabel (Karakteristik) yang Dikumpulkan:				
No	Nama Variabel (Karakteristik)	Konsep	Definisi	Referensi Waktu (periode Enumerasi)
1.	Luas Areal Perkebunan	<ul style="list-style-type: none"> Luas Tanaman Belum Menghasilkan Luas Tanaman Menghasilkan Luas Tanaman Tidak Menghasilkan / Rusak 	luas areal yang diusahakan /ditanami komoditas perkebunan yang terdiri dari lahan Tanaman Belum Menghasilkan (TBM), Tanaman Menghasilkan (TM), dan Tanaman Rusak/Tanaman Tidak Menghasilkan (TR/TTM) dalam satuan Hektar (Ha).	Per 6 bulan/ semesteran
2.	Produksi	<ul style="list-style-type: none"> Jumlah yang dihasilkan oleh 	Hasil yang dipanen dari usaha perkebunan tanpa	Per 6 bulan/ semesteran

Lanjutan Tabel 10-16

Untuk mempermudah dalam mengelola, menganalisis dan menyajikan data sub sektor perkebunan mulai dari tingkat Kecamatan, Kabupaten/kota Hingga Tingkat Provinsi.

3.3. Rencana Jadwal Kegiatan:

	Tanggal Mulai	Tanggal Selesai
A. Perencanaan		
1. Perencanaan Kegiatan	01 Desember 2020	12 Desember 2020
2. Desain	14 Desember 2020	25 Desember 2020
B. Pengumpulan		
3. Pengumpulan Data	01 Januari 2021	31 Desember 2021
C. Pemeriksaan		
4. Pengolahan Data	01 Juli 2021	31 Desember 2021
D. Penyebarluasan		
5. Analisis	01 Maret 2022	11 Maret 2022
6. Diseminasi Hasil	14 Maret 2022	25 Maret 2022
7. Evaluasi	29 Maret 2022	30 Maret 2022

3.4. Variabel (Karakteristik) yang Dikumpulkan:

No	Nama Variabel (Karakteristik)	Konsep	Definisi	Referensi Waktu (periode Enumerasi)
1.	Luas Areal Perkebunan	<ul style="list-style-type: none"> Luas Tanaman Belum Menghasilkan Luas Tanaman Menghasilkan Luas Tanaman Tidak Menghasilkan / Rusak 	luas areal yang diusahakan /ditanami komoditas perkebunan yang terdiri dari lahan Tanaman Belum Menghasilkan (TBM), Tanaman Menghasilkan (TM), dan Tanaman Rusak/Tanaman Tidak Menghasilkan (TR/TTM) dalam satuan Hektar (Ha).	Per 6 bulan/ semesteran
2.	Produksi	<ul style="list-style-type: none"> Jumlah yang dihasilkan oleh suatu tanaman 	Hasil yang dipanen dari usaha perkebunan tanpa melalui proses pengolahan lebih lanjut	Per 6 bulan/ semesteran
3.	Produktivitas	<ul style="list-style-type: none"> Nilai rata-rata dari suatu tanaman per Ha 	merupakan pembagian nilai dari output produksi terhadap biaya input produksi	Per 6 bulan/ semesteran

IV. DESAIN KEGIATAN

4.1. Kegiatan Ini Dilakukan:

Berulang

4.2. Frekuensi Penyelenggaraan:

Lanjutan Tabel 10-16

B. Pengumpulan		
3. Pengumpulan Data	01 Januari 2021	31 Desember 2021
C. Pemeriksaan		
4. Pengolahan Data	01 Juli 2021	31 Desember 2021
D. Penyebarluasan		
5. Analisis	01 Maret 2022	11 Maret 2022
6. Diseminasi Hasil	14 Maret 2022	25 Maret 2022
7. Evaluasi	29 Maret 2022	30 Maret 2022

3.4. Variabel (Karakteristik) yang Dikumpulkan:

No	Nama Variabel (Karakteristik)	Konsep	Definisi	Referensi Waktu (periode Enumerasi)
1.	Luas Areal Perkebunan	<ul style="list-style-type: none"> Luas Tanaman Belum Menghasilkan Luas Tanaman Menghasilkan Luas Tanaman Tidak Menghasilkan / Rusak 	luas areal yang diusahakan /ditanami komoditas perkebunan yang terdiri dari lahan Tanaman Belum Menghasilkan (TBM), Tanaman Menghasilkan (TM), dan Tanaman Rusak/Tanaman Tidak Menghasilkan (TR/TTM) dalam satuan Hektar (Ha).	Per 6 bulan/ semesteran
2.	Produksi	<ul style="list-style-type: none"> Jumlah yang dihasilkan oleh suatu tanaman 	Hasil yang dipanen dari usaha perkebunan tanpa melalui proses pengolahan lebih lanjut	Per 6 bulan/ semesteran
3.	Produktivitas	<ul style="list-style-type: none"> Nilai rata-rata dari suatu tanaman per Ha 	merupakan pembagian nilai dari output produksi terhadap biaya input produksi	Per 6 bulan/ semesteran

IV. DESAIN KEGIATAN

4.1. Kegiatan Ini Dilakukan:

Berulang

4.2. Frekuensi Penyelenggaraan:

Semesteran

4.3. Tipe Pengumpulan Data:

Longitudinal Panel

4.4. Cakupan Wilayah Pengumpulan Data:

Sebagian Wilayah Indonesia

4.5. Wilayah Kegiatan:

No	Nama Provinsi	Kabupaten/Kota
----	---------------	----------------

Lanjutan Tabel 10-16

6.2. Metode Pemeriksaan Kualitas Pengumpulan Data:
Supervisi

6.3. Apakah Melakukan Penyesuaian Nonrespon?
Tidak

6.4. Petugas Pengumpulan Data:
Staf Instansi Penyelenggara

6.5. Persyaratan Pendidikan Terendah Petugas Pengumpulan Data:
Sma Atau Smk

6.6. Jumlah Petugas:
Supervisor/penyelia/pengawas : 7 orang
Pengumpul data/enumerator : 40 orang

6.7. Apakah Melakukan Pelatihan Petugas?
Ya

VII. PENGOLAHAN DAN ANALISIS

7.1. Tahapan Pengolahan Data:
Penyuntingan (Editing) : Ya
Penyandian (Coding) : Tidak
Data Entry : Ya
Penyahihan (Validasi) : Ya

7.2. Metode Analisis:
Deskriptif

7.3. Unit Analisis:
Individu

7.4. Tingkat Penyajian Hasil Analisis:
Provinsi

VIII. DISEMINASI HASIL

8.1. Produk Kegiatan yang Tersedia untuk Umum
Tercetak (Hardcopy) : Ya
Digital (Softcopy) : Ya
Data Mikro : Ya

8.2. Rencana Rilis Produk Kegiatan

Jenis Produk	Tanggal Rilis
Tercetak (Hardcopy)	31 Agustus 2022
Digital (Softcopy)	31 Agustus 2022
Data Mikro	30 Juli 2022

Tabel 10-17 Metadata Kegiatan Kompilasi Pengumpulan Data Statistik Kelautan dan Perikanan Tahun 2022, Dinas Dinas Kelautan dan Perikanan Provinsi Kepulauan Bangka Belitung

Judul Kegiatan : Pengumpulan Data Statistik Kelautan Dan Perikanan		Disetujui
<hr/>		
Tahun: 2022		
<hr/>		
Cara Pengumpulan Data: Survei		
<hr/>		
Sektor Kegiatan: Pertanian Dan Perikanan		
I. PENYELENGGARA		
1.1. Instansi Penyelenggara: Dinas Kelautan Dan Perikanan		
<hr/>		
1.2. Alamat Lengkap Instansi Penyelenggara: Jl. Pulau Bangka Komplek Perkantoran Terpadu Gubernur Kelurahan Air Itam Pangkalpinang		
Telepon: -	Faksmile: -	Email: dkp@babel.go.id
II. PENANGGUNG JAWAB		
2.1. Unit Eselon Penanggung Jawab:		
Eselon 1: -	Eselon 2: Kepala Dinas Kelautan Dan Perikanan	
<hr/>		
2.2. Penanggung Jawab Teknis (setingkat Eselon 3):		
Nama: Drs. Saidina Umar R		
Jabatan: Sekertaris Dinas Kelautan Dan Perikanan		
Alamat: Komplek Perkantoran Gubernur Kelurahan Air Itam		
Telepon: -	Faksmile: -	Email: dkp@babel.go.id
III. PERENCANAAN DAN PERSIAPAN		
3.1. Latar Belakang Kegiatan: Pengumpulan Data Kelautan Perikanan Dilakukan Berpedoman Pada Permenkp N).67/permen-kp/2017 Tentang Satu Data Kelautan Dan Perikanan		
<hr/>		
3.2. Tujuan Kegiatan: Agar Ketersediaan Data Kp Terpenuhi Sebagai Dasar Untuk Perencanaan Dan Pengambilan Keputusan Secara Tepat		
<hr/>		
3.3. Rencana Jadwal Kegiatan:		
	Tanggal Mulai	Tanggal Selesai

Lanjutan Tabel 10-17

III. PERENCANAAN DAN PERSIAPAN				
3.1. Latar Belakang Kegiatan:				
Pengumpulan Data Kelautan Perikanan Dilakukan Berpedoman Pada Permenkp N). 67/permen-kp/2017 Tentang Satu Data Kelautan Dan Perikanan				
3.2. Tujuan Kegiatan:				
Agar Ketersediaan Data Kp Terpenuhi Sebagai Dasar Untuk Perencanaan Dan Pengambilan Keputusan Secara Tepat				
3.3. Rencana Jadwal Kegiatan:				
		Tanggal Mulai	Tanggal Selesai	
A. Perencanaan				
1.	Perencanaan Kegiatan	01 Desember 2021	01 Desember 2021	
2.	Desain	01 Desember 2021	15 Desember 2021	
B. Pengumpulan				
3.	Pengumpulan Data	01 Februari 2022	31 Desember 2022	
C. Pemeriksaan				
4.	Pengolahan Data	01 Juli 2022	31 Desember 2022	
D. Penyebarluasan				
5.	Analisis	01 Januari 2023	15 Januari 2023	
6.	Diseminasi Hasil	01 Februari 2023	10 Februari 2023	
7.	Evaluasi	01 Maret 2023	05 Maret 2023	
3.4. Variabel (Karakteristik) yang Dikumpulkan:				
No	Nama Variabel (Karakteristik)	Konsep	Definisi	Referensi Waktu (periode Enumerasi)
1.	produksi perikanan budidaya	produksi	valume ikan yang dihasilkan	januari-desember
2.	produksi perikanan tangkap	produksi	volume ikan yang dihasilkan	januari-desember
3.	produksi pengolahan ikan	produksi	volume produksi hasil perikanan	januari dan desember
IV. DESAIN KEGIATAN				
4.1. Kegiatan Ini Dilakukan:				
Berulang				
4.2. Frekuensi Penyelenggaraan:				
Bulanan				
4.3. Tipe Pengumpulan Data:				
Longitudinal Panel				
4.4. Cakupan Wilayah Pengumpulan Data:				
Sebagian Wilayah Indonesia				

Lanjutan Tabel 10-17

Eselon 1: -	Eselon 2: Kepala Dinas Kelautan Dan Perikanan			
2.2. Penanggung Jawab Teknis (setingkat Eselon 3):				
Nama: Drs. Saidina Umar R				
Jabatan: Sekertaris Dinas Kelautan Dan Perikanan				
Alamat: Komplek Perkantoran Gubernur Kelurahan Air Itam				
Telepon: -	Faksimile: -	Email: dkp@babel.go.id		
III. PERENCANAAN DAN PERSIAPAN				
3.1. Latar Belakang Kegiatan: Pengumpulan Data Kelautan Perikanan Dilakukan Berpedoman Pada Permenkp N).67/permen-kp/2017 Tentang Satu Data Kelautan Dan Perikanan				
3.2. Tujuan Kegiatan: Agar Ketersediaan Data Kp Terpenuhi Sebagai Dasar Untuk Perencanaan Dan Pengambilan Keputusan Secara Tepat				
3.3. Rencana Jadwal Kegiatan:				
	Tanggal Mulai	Tanggal Selesai		
A. Perencanaan				
1. Perencanaan Kegiatan	01 Desember 2021	01 Desember 2021		
2. Desain	01 Desember 2021	15 Desember 2021		
B. Pengumpulan				
3. Pengumpulan Data	01 Februari 2022	31 Desember 2022		
C. Pemeriksaan				
4. Pengolahan Data	01 Juli 2022	31 Desember 2022		
D. Penyebarluasan				
5. Analisis	01 Januari 2023	15 Januari 2023		
6. Diseminasi Hasil	01 Februari 2023	10 Februari 2023		
7. Evaluasi	01 Maret 2023	05 Maret 2023		
3.4. Variabel (Karakteristik) yang Dikumpulkan:				
No	Nama Variabel (Karakteristik)	Konsep	Definisi	Referensi Waktu (periode Enumerasi)
1.	produksi perikanan budidaya	produksi	valume ikan yang dihasilkan	januari-desember
2.	produksi perikanan tangkap	produksi	volume ikan yang dihasilkan	januari-desember
3.	produksi pengolahan ikan	produksi	volume produksi hasil perikanan	januari dan desember

Lanjutan Tabel 10-17

1.	KEPULAUAN BANGKA BELITUNG	BANGKA
2.	KEPULAUAN BANGKA BELITUNG	BELITUNG
3.	KEPULAUAN BANGKA BELITUNG	BANGKA BARAT
4.	KEPULAUAN BANGKA BELITUNG	BANGKA TENGAH
5.	KEPULAUAN BANGKA BELITUNG	BANGKA SELATAN
6.	KEPULAUAN BANGKA BELITUNG	BELITUNG TIMUR
7.	KEPULAUAN BANGKA BELITUNG	KOTA PANGKALPINANG

4.6. Metode Pengumpulan Data:

Wawancara

4.7. Sarana Pengumpulan Data:

Paper-assisted Personal Interviewing (PAPI)

4.8. Unit Pengumpulan Data:

- Rumah Tangga
- Usaha/Perusahaan

V. DESAIN SAMPEL

Diisi jika cara pengumpulan data adalah Survei

5.1. Jenis Rancangan Sampel:

Single Stage Atau Phase

5.2. Metode Pemilihan Sampel Tahap Terakhir:

Sampel Probabilitas

5.3. Metode Yang Digunakan:

Simple Random Sampling

5.4. Kerangka Sampel Tahap Terakhir:

List Frame

5.5. Fraksi Sampel Keseluruhan:

$F = \text{jumlah Sampel} / \text{jumlah Populasi}$

5.6. Nilai Perkiraan Sampling Error Variabel Utama:

-

5.7. Unit Sampel:

Rumah Tangga Dan Perusahaan

5.8. Unit Observasi:

Pelaku Usaha

VI. PENGUMPULAN DATA

6.1. Apakah Melakukan Uji Coba (Pilot Survey)?

Tidak

Lanjutan Tabel 10-17

4.8. Unit Pengumpulan Data: - Rumah Tangga - Usaha/Perusahaan
V. DESAIN SAMPEL Diisi jika cara pengumpulan data adalah Survei
5.1. Jenis Rancangan Sampel: Single Stage Atau Phase
5.2. Metode Pemilihan Sampel Tahap Terakhir: Sampel Probabilitas
5.3. Metode Yang Digunakan: Simple Random Sampling
5.4. Kerangka Sampel Tahap Terakhir: List Frame
5.5. Fraksi Sampel Keseluruhan: $F = \text{jumlah Sampel} / \text{jumlah Populasi}$
5.6. Nilai Perkiraan Sampling Error Variabel Utama: -
5.7. Unit Sampel: Rumah Tangga Dan Perusahaan
5.8. Unit Observasi: Pelaku Usaha
VI. PENGUMPULAN DATA
6.1. Apakah Melakukan Uji Coba (Pilot Survey)? Tidak
6.2. Metode Pemeriksaan Kualitas Pengumpulan Data: - Kunjungan Kembali - Supervisi - Lainnya: pemeriksaan berjenjang
6.3. Apakah Melakukan Penyesuaian Nonrespon? Ya
6.4. Petugas Pengumpulan Data: Staf Instansi Penyelenggara Dan Mitra Atau Tenaga Kontrak
6.5. Persyaratan Pendidikan Terendah Petugas Pengumpulan Data: Sma Atau Smk
6.6. Jumlah Petugas: Supervisor/penyelia/pengawas : 7 orang

Lanjutan Tabel 10-17

- Supervisi
- Lainnya: pemeriksaan berjenjang

6.3. Apakah Melakukan Penyesuaian Nonrespon?
Ya

6.4. Petugas Pengumpulan Data:
Staf Instansi Penyelenggara Dan Mitra Atau Tenaga Kontrak

6.5. Persyaratan Pendidikan Terendah Petugas Pengumpulan Data:
Sma Atau Smk

6.6. Jumlah Petugas:
Supervisor/penyelia/pengawas : 7 orang
Pengumpul data/enumerator : 48 orang

6.7. Apakah Melakukan Pelatihan Petugas?
Ya

VII. PENGOLAHAN DAN ANALISIS

7.1. Tahapan Pengolahan Data:
Penyuntingan (Editing) : Ya
Penyandian (Coding) : Tidak
Data Entry : Ya
Penyahihan (Validasi) : Ya

7.2. Metode Analisis:
Inferensia

7.3. Unit Analisis:
- Rumah Tangga
- Usaha/Perusahaan

7.4. Tingkat Penyajian Hasil Analisis:
Kabupaten/Kota

VIII. DISEMINASI HASIL

8.1. Produk Kegiatan yang Tersedia untuk Umum
Tercetak (Hardcopy) : Tidak
Digital (Softcopy) : Ya
Data Mikro : Tidak

8.2. Rencana Rilis Produk Kegiatan

Jenis Produk	Tanggal Rilis
Tercetak (Hardcopy)	
Digital (Softcopy)	01 Juni 2023
Data Mikro	



**DINAS KOMUNIKASI DAN INFORMATIKA
PROVINSI KEPULAUAN BANGKA BELITUNG
Bidang E-Government dan Statistik**

Jalan Pulau Lepar, Kompleks Perkantoran dan Pemukiman Terpadu
Pemerintah Provinsi Kepulauan Bangka Belitung
Kel. Air Itam, Pangkalpinang 33149
Telp. (0717) 4262142, Fax. (0717) 4262143
Web: <http://kominfo.babelprov.go.id>
Email: kominfo@babelprov.go.id